
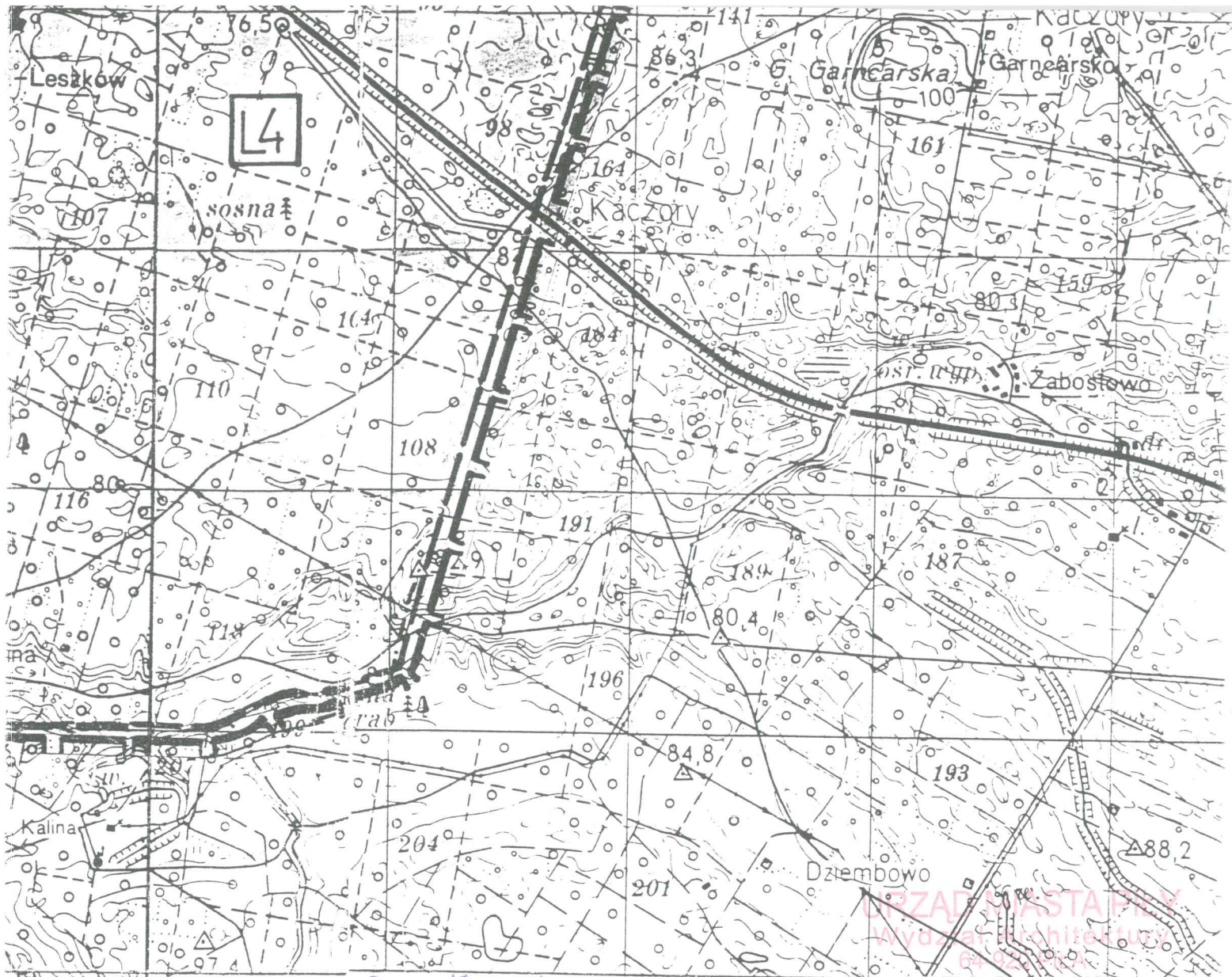


OZNACZENIA:

 - wnioskowany teren
Załącznik nr. 4
do LVPISu
znak A-VI-7323/M/2009
z dnia 13.01.2009r.











URZĄD MIASTA PIŁY
Wydział Architektury
64-920 Piła
Pl. St. Staszica 10
tel.(067) 210-42-58, fax (067) 212-35-66



Do załącznika Nr 4

ul. St. Staszica 10
tel. (067) 210-42-58, fax (067) 212-35-66

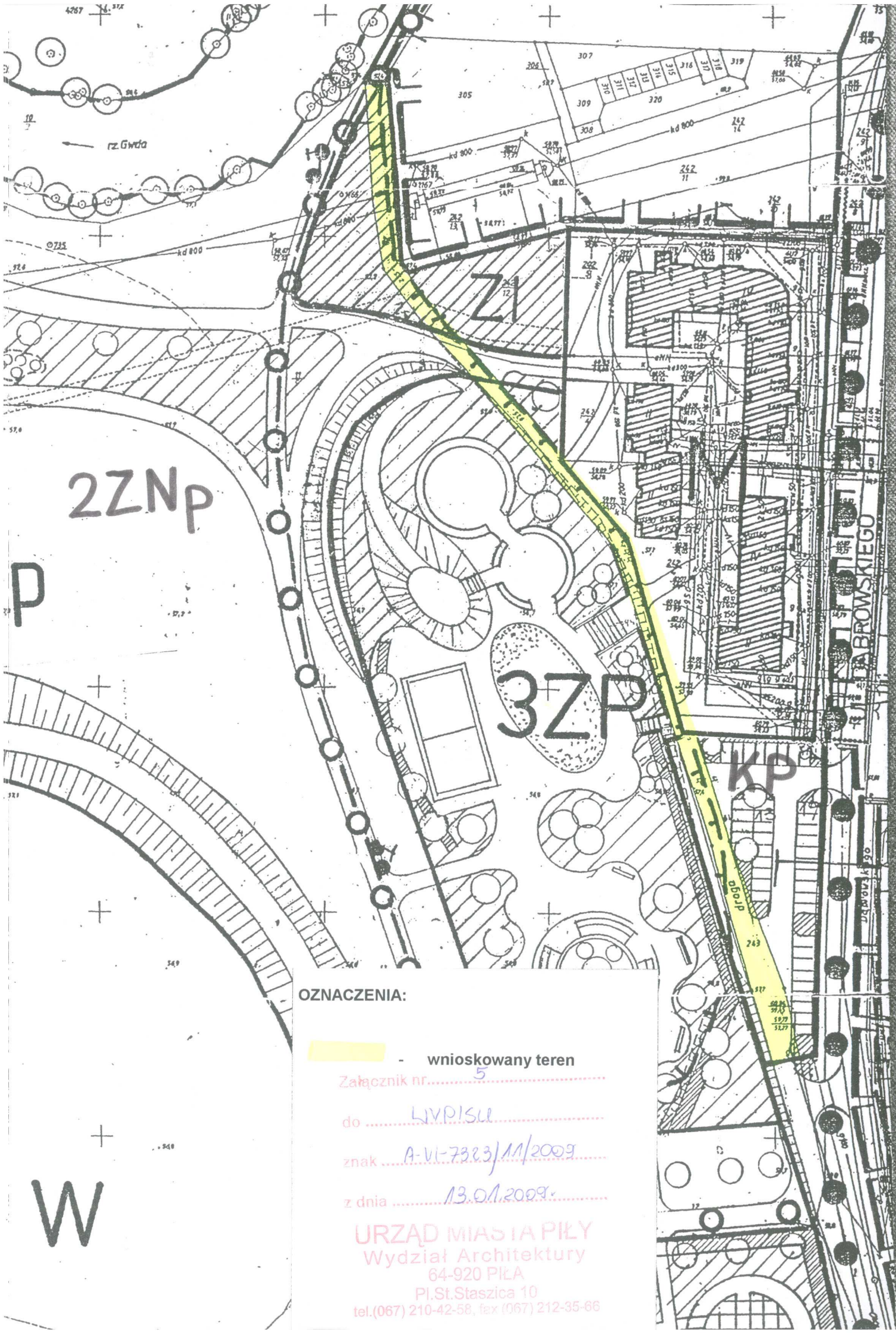
OZNACZENIA :

-  GRANICA UCHWALENIA,
-  LINIE ROZGRANICZAJĄCE
OBSZARY WYŁĄCZONE Z ZABUDOWY,
-  GRANICA CHRONIONEGO KRAJOBRAZU,
-  STREFA ZALEWOWA,
-  - LASY OCHRONNE
-  - UŻYTKI ROLNE
-  - ZIELEŃ MIEJSKA
-  - ZIELEŃ W STREFIE ZABUDOWANEJ
-  - CMENTARZE NIECZYNNE
-  - WODY

Załącznik
do uchwały Nr
Rady Miejskiej
z dnia 28. wrze

Uchwała ogłosz
w Dzienniku U
Województwa
polskiego Nr
z dnia 13 grud

PROJEKT PLANU
OPRACOWANO W W
w PILE
projektant planów
miejscowych;
mgr inż. arch.
Tomira Łeska-Oles



OZNACZENIA:

 - wnioskowany teren

Załącznik nr. 5

do LVPISU

znak A-VI-7323/11/2009

z dnia 13.01.2009.

URZĄD MIASTA PIŁY

Wydział Architektury

64-920 PIŁA

Pl. St. Staszica 10

tel. (067) 210-42-58, fax (067) 212-35-66

W

	GRANICA OPRACOWANIA
	LINIE ROZGRANICZAJĄCE TERENY
	OBOWIAZUJĄCE LINIE ZABUDOWY
	NIEPRZEKRACZALNE LINIE ZABUDOWY
TERENY PRZEZNACZONE POD ZABUDOWĘ	
Mj	TEREN ZABUDOWY JEDNORODZINNEJ
M	TEREN ZABUDOWY WIELORODZINNEJ
U	TEREN USŁUG
UH	TEREN USŁUG HANDLU
US	TERENY SPORTU Z ZIELENIĄ TOWARZYSZĄCĄ

TERENY ZIELENI

ZP	TERENY ZIELENI PARKOWEJ
ZI	TERENY ZIELENI IZOLACYJNEJ
ZN	TERENY ZIELENI NATURALNEJ
ZB	TERENY ZIELENI BULWAROWEJ
ZNP	TERENY ZIELENI NATURALNEJ PRZEKSZTAŁCONEJ

TERENY INFRASTRUKTURY TECHNICZNEJ

EE	TERENY URZĄDZEŃ ELEKTROENERGETYCZNYCH
Kx	TERENY CIAGÓW PIESZO-JEZDNYCH
NP	TERENY OSADNIKA WÓD DESZCZOWYCH
KS	PROJEKTOWANA KANALIZACJA SANITARNA
KD	PROJEKTOWANA KANALIZACJA DESZCZOWA
W	PROJEKTOWANY WODOCIĄG
KKwKP	TERENY KOMUNIKACJI/PARKINGU

OZNACZENIA GRAFICZNE

●	CIĄGI PIESZE ZEWNĘTRZNE
○	CIĄGI PIESZE WEWNĘTRZNE
ZASADY KSZTAŁTOWANIA ZIELENI	
	ZIELEŃ OTWARTA
	ZIELEŃ CZĘŚCIOWO OTWARTA
	ZIELEŃ ZWARTA
	WYMAGANE USYTUOWANIE KALENICY
	PUNKT WIDOKOWY
	OBIEKT MAŁEJ ARCHITEKTURY
	LINIE PODZIAŁU WEWNĘTRZNEGO/DOPUSZCZALNE
W	TEREN WÓD OTWARTYCH
	PROJEKTOWANE ŚCIEŻKI ROWEROWE
45	STANOWISKA ARCHEOLOGICZNE
	GRANICA 1% PRAWDOPODOB. POWODZI