

załącznik do Zarządzenia Nr 735(116)13

Prezydenta Miasta Piły

z dnia 27 maja 2013 r.

Wykaz nieruchomości stanowiących własność Gminy Piła, przeznaczonych do wynajęcia i wdzierżawienia w trybie bezprzetargowym

Lp.	Położenie nieruchomości, oznaczenie wg księgi wieczystej i katastru	Powierzchnia nieruchomości do najmu/dzierżawy	Opis nieruchomości	Przeznaczenie nieruchomości i sposób zagospodarowania	Wysokość opłat za najem/dzierżawę i terminy wnoszenia opłat	Informacja o przeznaczeniu do oddania w najem/dzierżawę
1	Piła, ul. Henryka Wieniawskiego, PO1I/00004764/8 działka nr 1009/1, obręb 14	23 m ²	nieruchomość gruntowa zabudowana	na prowadzenie działalności handlowo-usługowej, pod kontener centrali telefonicznej	230,00 zł + obowiązujący podatek VAT, płatne miesięcznie do końca każdego miesiąca	najem w trybie bezprzetargowym na okres do 3 lat
2	Piła, ul. Lotnicza PO1I/00018657/6 działka nr 111/4, obręb 2	600 m ²	nieruchomość gruntowa niezabudowana	na prowadzenie działalności handlowo-usługowej, pod plac manewrowy do nauki jazdy	875,00 zł + obowiązujący podatek VAT, płatne miesięcznie do końca każdego miesiąca	najem w trybie bezprzetargowym na okres do 3 lat
3	Piła, ul. Budowlanych PO1I/00004768/6 działka nr 65/1, obręb 18	7,05 m ²	nieruchomość gruntowa zabudowana	na prowadzenie działalności handlowo-usługowej, pod schody (wejście do lokalu użytkowego)	99,00 zł + obowiązujący podatek VAT, płatne miesięcznie do końca każdego miesiąca	najem w trybie bezprzetargowym na okres do 3 lat
4	Piła, ul. Wawelska PO1I/00004778/9 działka nr 54/9, obręb 28	10 m.b.	nieruchomość gruntowa niezabudowana	na lokalizację urządzenia przesyłowego, pod linię przesyłową SN	80,00 zł + obowiązujący podatek VAT, płatne rocznie do 30 czerwca każdego roku	dzierżawa w trybie bezprzetargowym na okres do 3 lat

5	Piła, ul. Żeleńskiego PO1I/00004753/8 działka nr 96, obręb 3	291 m ²	nieruchomość gruntowa niezabudowana	na prowadzenie działalności handlowo- usługowej, pod plac manewrowy stanowiący dojazd dla samochodów do planowanej stacji pojazdów	721,00 zł + obowiązujący podatek VA, płatne miesięcznie do końca każdego miesiąca	najem w trybie bezprzetargowym na okres do 3 lat
6	Piła, ul. Na Leszkowie PO1I/00004785/1 działki nr 112/1 i 112/2 obręb 35	1268 m ²	nieruchomość gruntowa zabudowana	na prowadzenie działalności handlowo- usługowej, pod wagę samochodową oraz dojazd do działki	805,00 zł + obowiązujący podatek VAT, płatne miesięcznie do końca każdego miesiąca	najem w trybie bezprzetargowym na okres do 3 lat
7	Piła, ul. Ojca Maksymiliana Kolbe PO1I/00004767/9 działka nr 29/47, obręb 17	168 m ²	nieruchomość gruntowa niezabudowana	niezwiązane z prowadzeniem działalności gospodarczej, pod trawnik, uprawę warzyw	50,00 zł + obowiązujący podatek VAT, płatne rocznie do 30 czerwca każdego roku	dzierżawa w trybie bezprzetargowym na okres do 3 lat
8	Piła, ul. Ojca Maksymiliana Kolbe PO1I/00004767/9 działka nr 29/47, obręb 17	29 m ²	nieruchomość gruntowa niezabudowana	niezwiązane z prowadzeniem działalności gospodarczej, pod trawnik, uprawę warzyw	30,00 zł + obowiązujący podatek VAT, płatne rocznie do 30 czerwca każdego roku	dzierżawa w trybie bezprzetargowym na okres do 3 lat
9	Piła, ul. Ojca Maksymiliana Kolbe PO1I/00004767/9 działka nr 129/19, obręb 17	80 m ²	nieruchomość gruntowa niezabudowana	niezwiązane z prowadzeniem działalności gospodarczej, pod trawnik, uprawę warzyw	30,00 zł + obowiązujący podatek VAT, płatne rocznie do 30 czerwca każdego roku	dzierżawa w trybie bezprzetargowym na okres do 3 lat

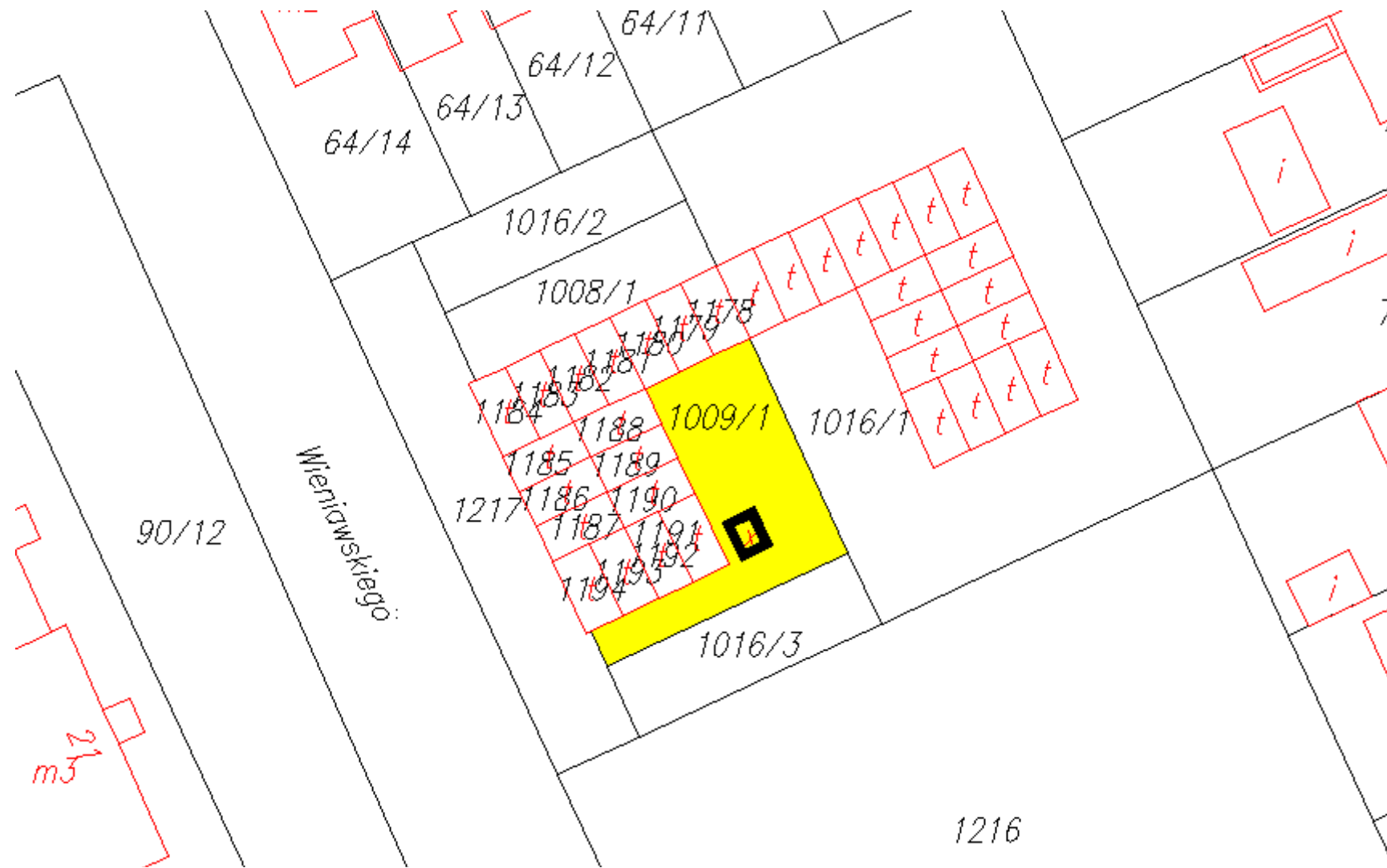
10	Piła, ul. Ojca Maksymiliana Kolbe PO1I/00004767/9 działka nr 129/10, obręb 17	1 m ²	nieruchomość gruntowa niezabudowana	na prowadzenie działalności handlowo- usługowej, pod ustawienie pojemników na odzież używaną	140,00 zł + obowiązujący podatek VAT, płatne miesięcznie do końca każdego miesiąca	najem w trybie bezprzetargowym na okres do 3 lat
	Piła, ul. Budowlanych PO1I/00028441/2 działka nr 158/57, obręb 18	2 m ²				
	Piła, ul. Matwiejewa PO1I/00004769/3 działka nr 1313, obręb 19	1 m ²				
	Piła, ul. Żeromskiego PO1I/00004769/3 działka nr 993/4, obręb 19	2 m ²				
	Piła, ul. Orła PO1I/00007218/7 działka nr 299, obręb 39	1 m ²				
11	Piła, ul. Henryka Wieniawskiego PO1I/00004764/8 działka nr 1223, obręb 14	200 m ²	nieruchomość gruntowa niezabudowana	niezwiązane z prowadzeniem działalności gospodarczej, pod trawnik	60,00 zł + obowiązujący podatek VAT, płatne rocznie do 30 czerwca każdego roku	dzierżawa w trybie bezprzetargowym na okres do 3 lat

12	Piła, ul. Gen. Sikorskiego PO1I/00004768/6 działka nr 15/4, obręb 18	109 m ²	nieruchomość gruntowa niezabudowana	niezwiązane z prowadzeniem działalności gospodarczej, pod trawnik, uprawę warzyw	33,00 zł + obowiązujący podatek VAT, płatne rocznie do 30 czerwca każdego roku	dzierżawa w trybie bezprzetargowym na okres do 3 lat
13	Piła, ul. Gen. Sikorskiego PO1I/00004768/6 działka nr 15/4, obręb 18	109 m ²	nieruchomość gruntowa niezabudowana	niezwiązane z prowadzeniem działalności gospodarczej, pod trawnik, uprawę warzyw	33,00 zł + obowiązujący podatek VAT, płatne rocznie do 30 czerwca każdego roku	dzierżawa w trybie bezprzetargowym na okres do 3 lat
14	Piła, ul. Gen. Sikorskiego PO1I/00004768/6 działka nr 15/4, obręb 18	109 m ²	nieruchomość gruntowa niezabudowana	niezwiązane z prowadzeniem działalności gospodarczej, pod trawnik, uprawę warzyw	33,00 zł + obowiązujący podatek VAT, płatne rocznie do 30 czerwca każdego roku	dzierżawa w trybie bezprzetargowym na okres do 3 lat
15	Piła, ul. Gen. Sikorskiego PO1I/00004768/6 działka nr 14/5, obręb 18	126 m ²	nieruchomość gruntowa niezabudowana	niezwiązane z prowadzeniem działalności gospodarczej, pod trawnik, uprawę warzyw	38,00 zł + obowiązujący podatek VAT, płatne rocznie do 30 czerwca każdego roku	dzierżawa w trybie bezprzetargowym na okres do 3 lat

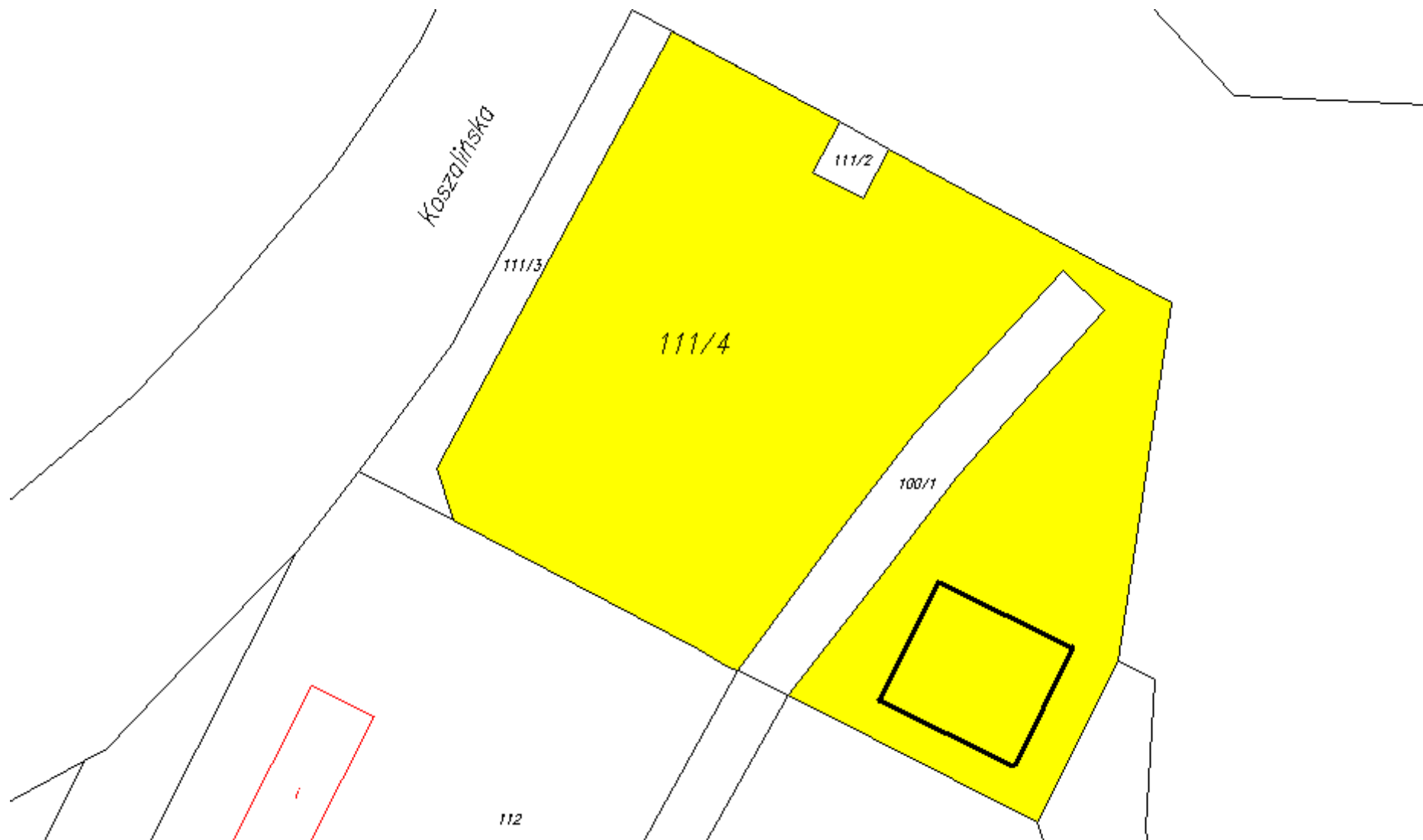
Uwaga:

1. Aktualizację stawek czynszu najmu, dzierżawy gruntu przeprowadza się w okresach nie krótszych niż rok, w oparciu o roczny wskaźnik cen towarów i usług konsumpcyjnych (opublikowany przez Prezesa GUS w Monitorze Polskim).
2. W razie zwłoki w opłacie czynszu za najem, dzierżawę pobiera się odsetki ustawowe.

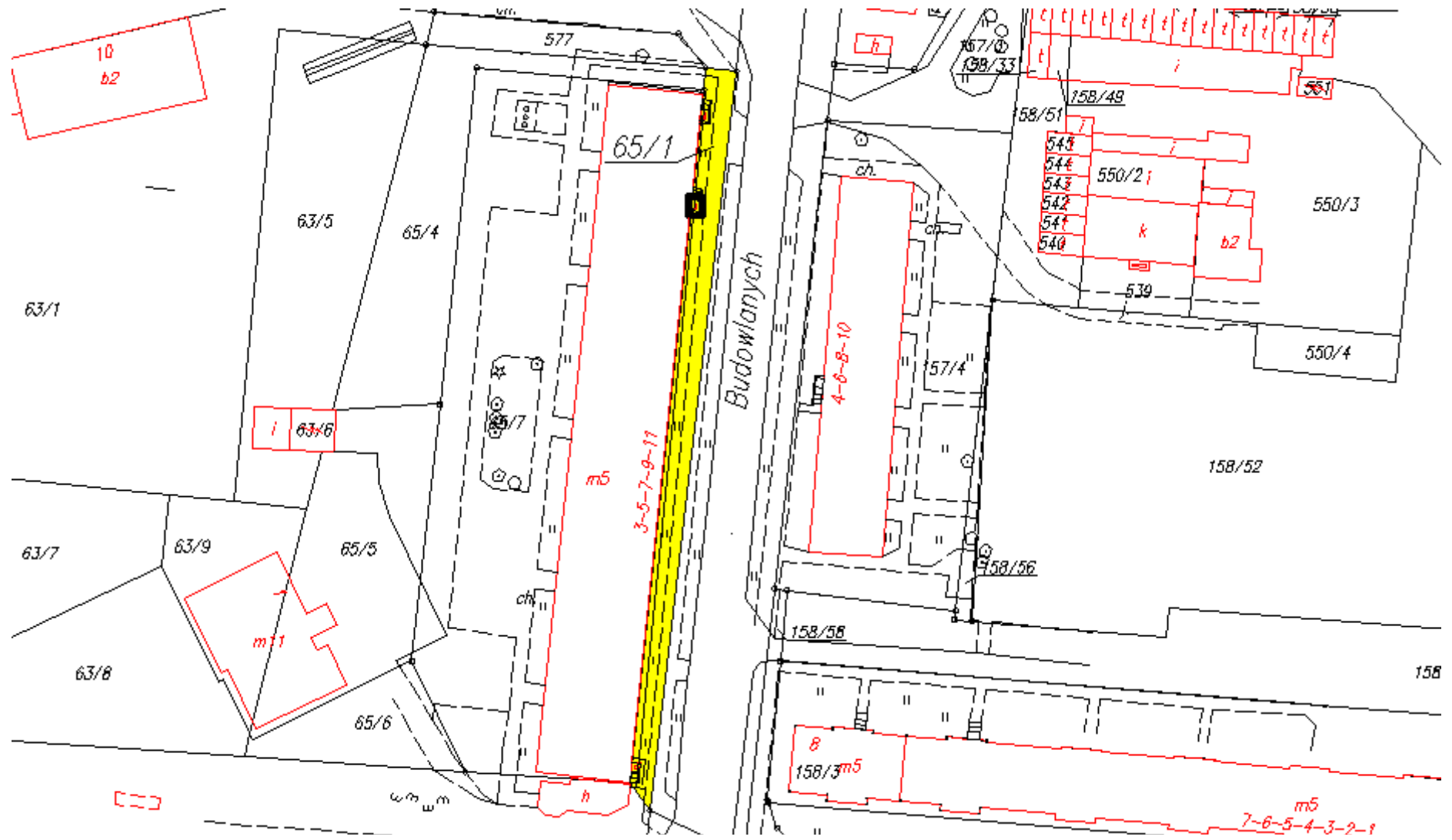
MAPA DO POZ. NR 1



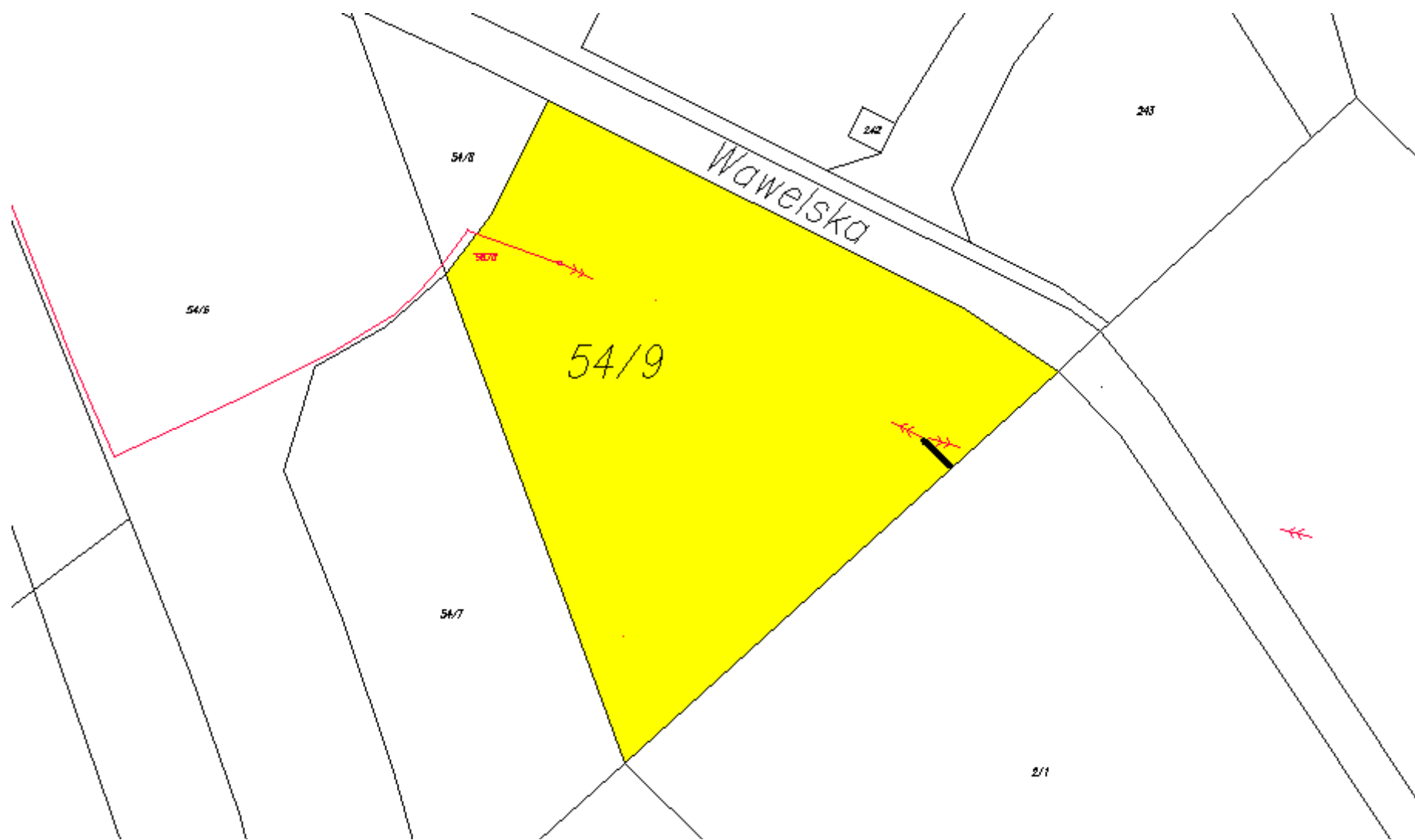
MAPA DO POZ. NR 2



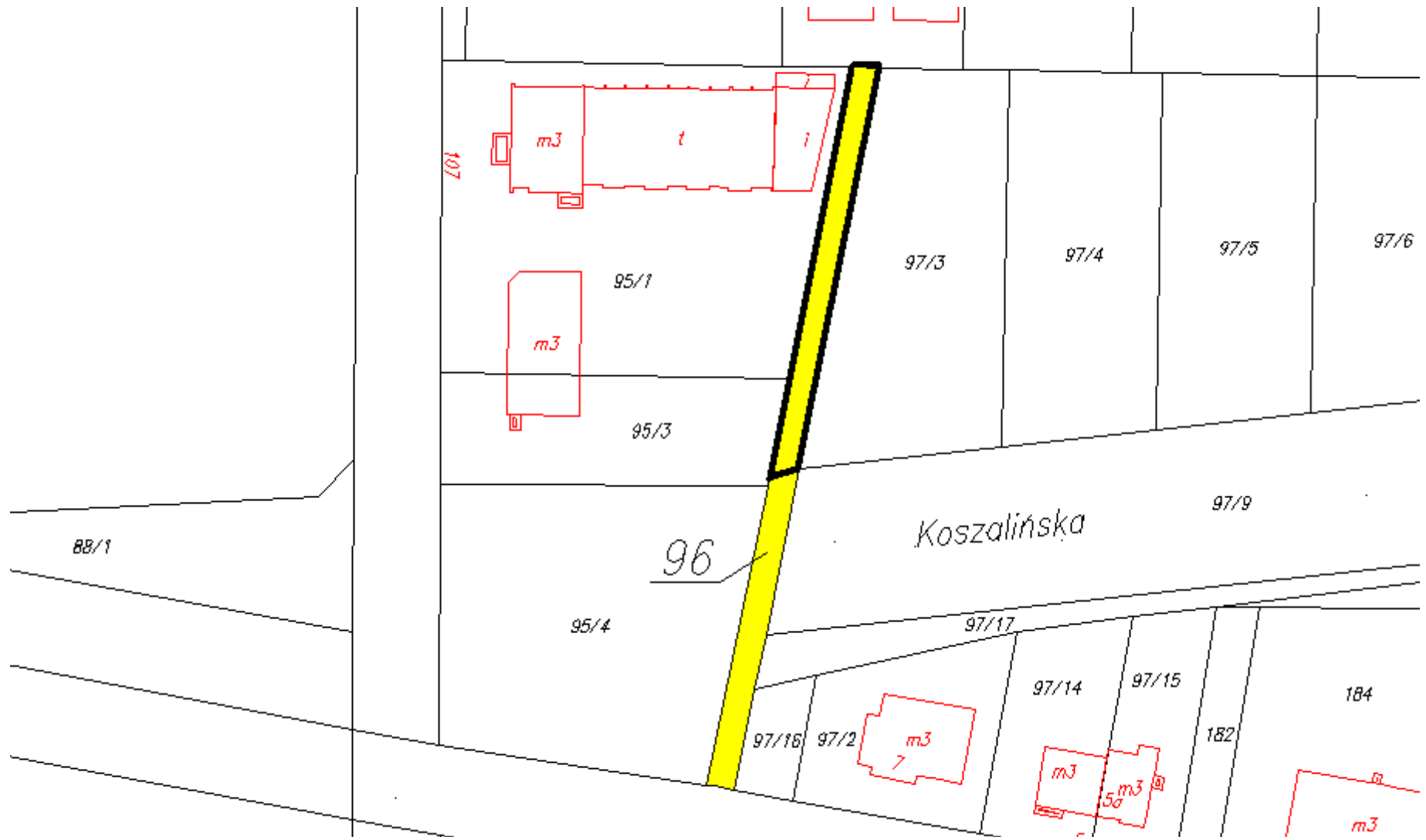
MAPA DO POZ. NR 3



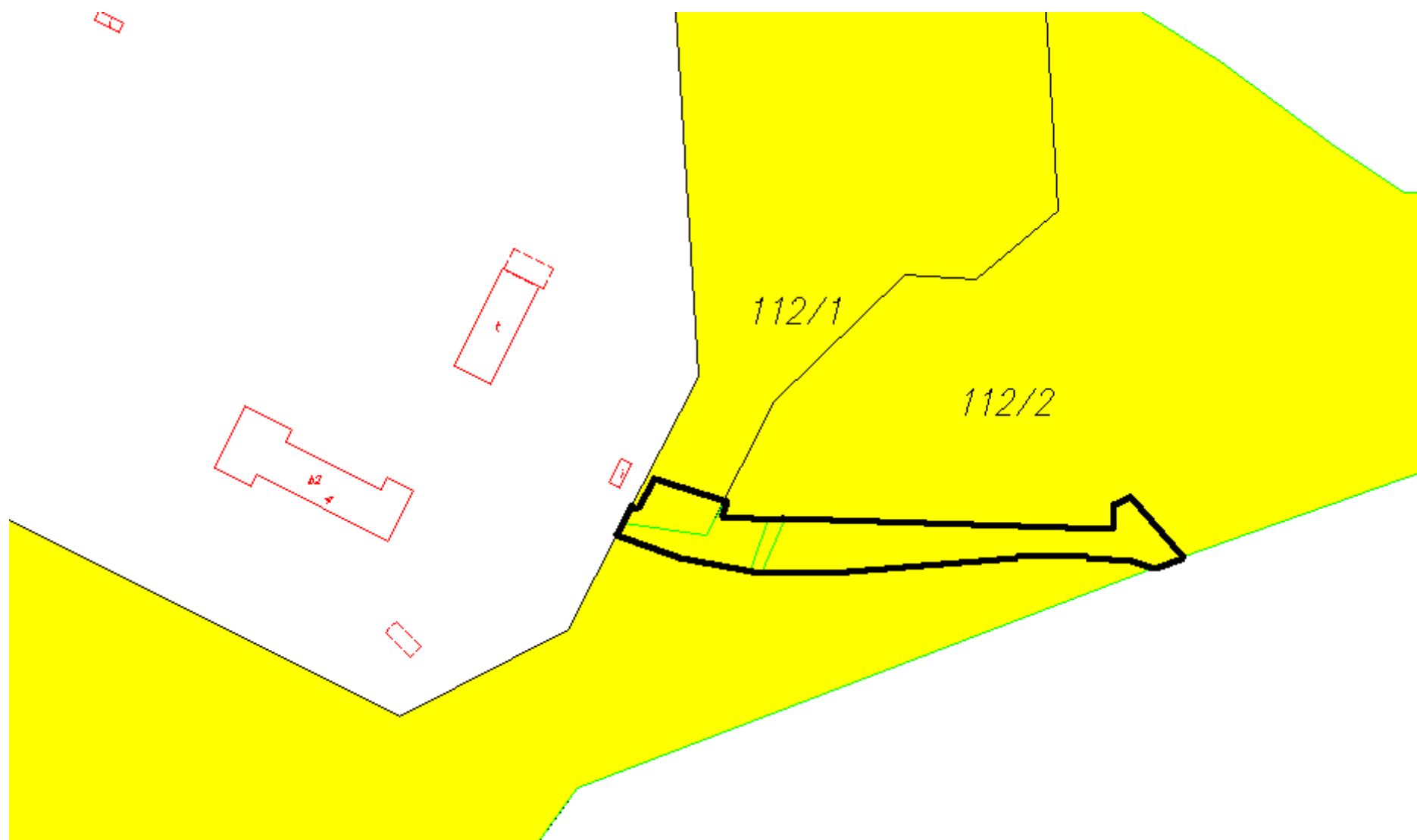
MAPA DO POZ. NR 4



MAPA DO POZ. NR 5

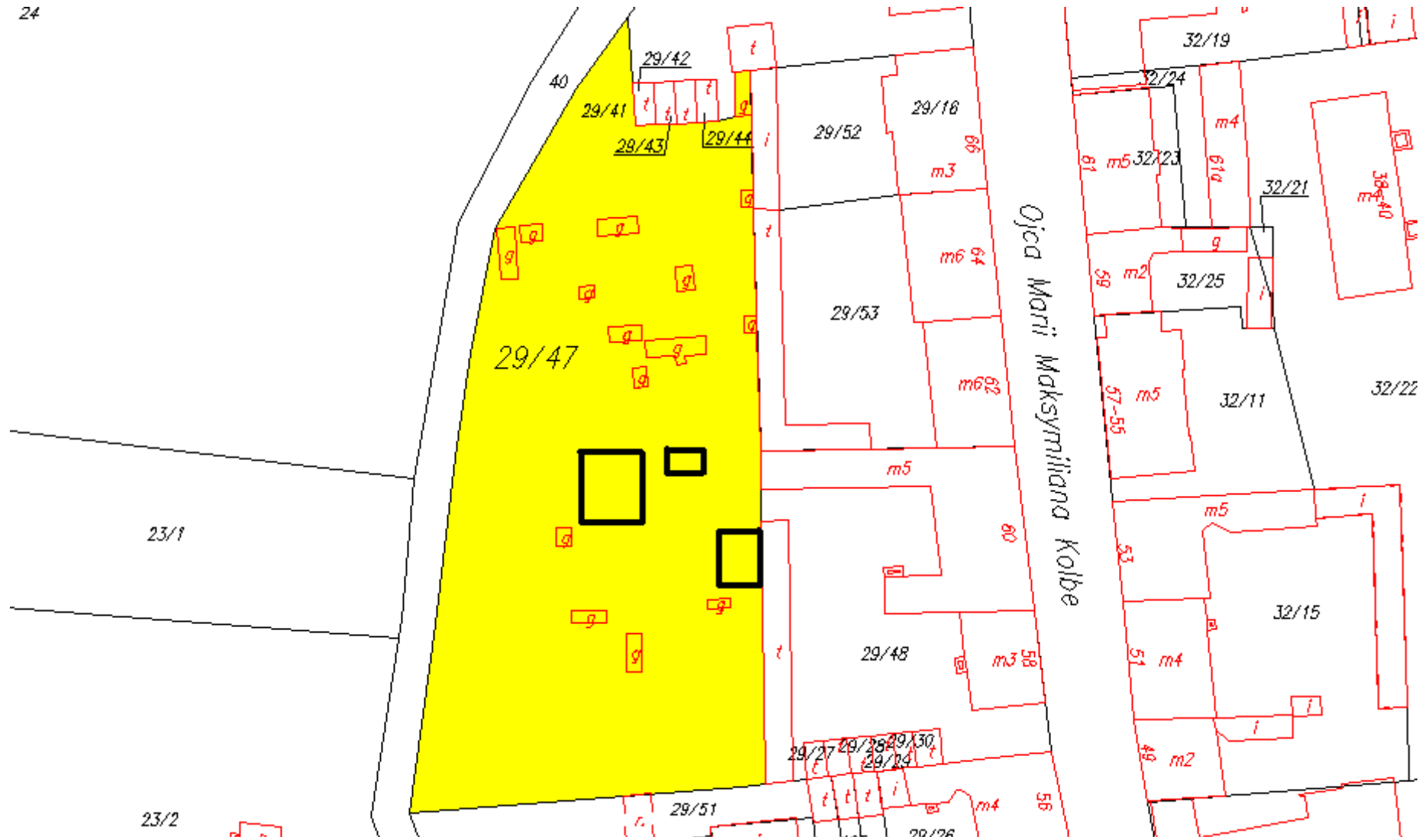


MAPA DO POZ. NR 6

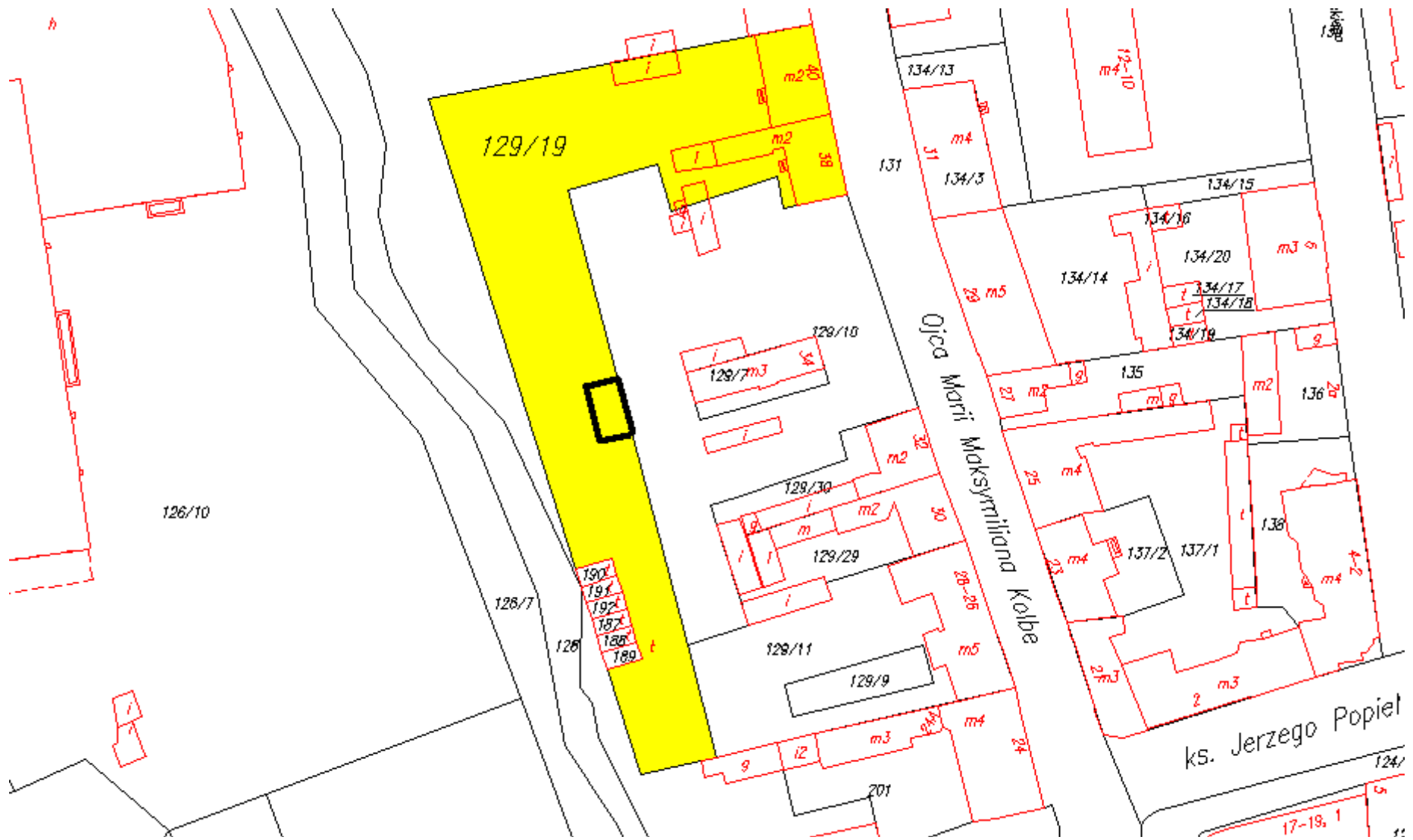


MAPA DO POZ. NR 7 i 8

24

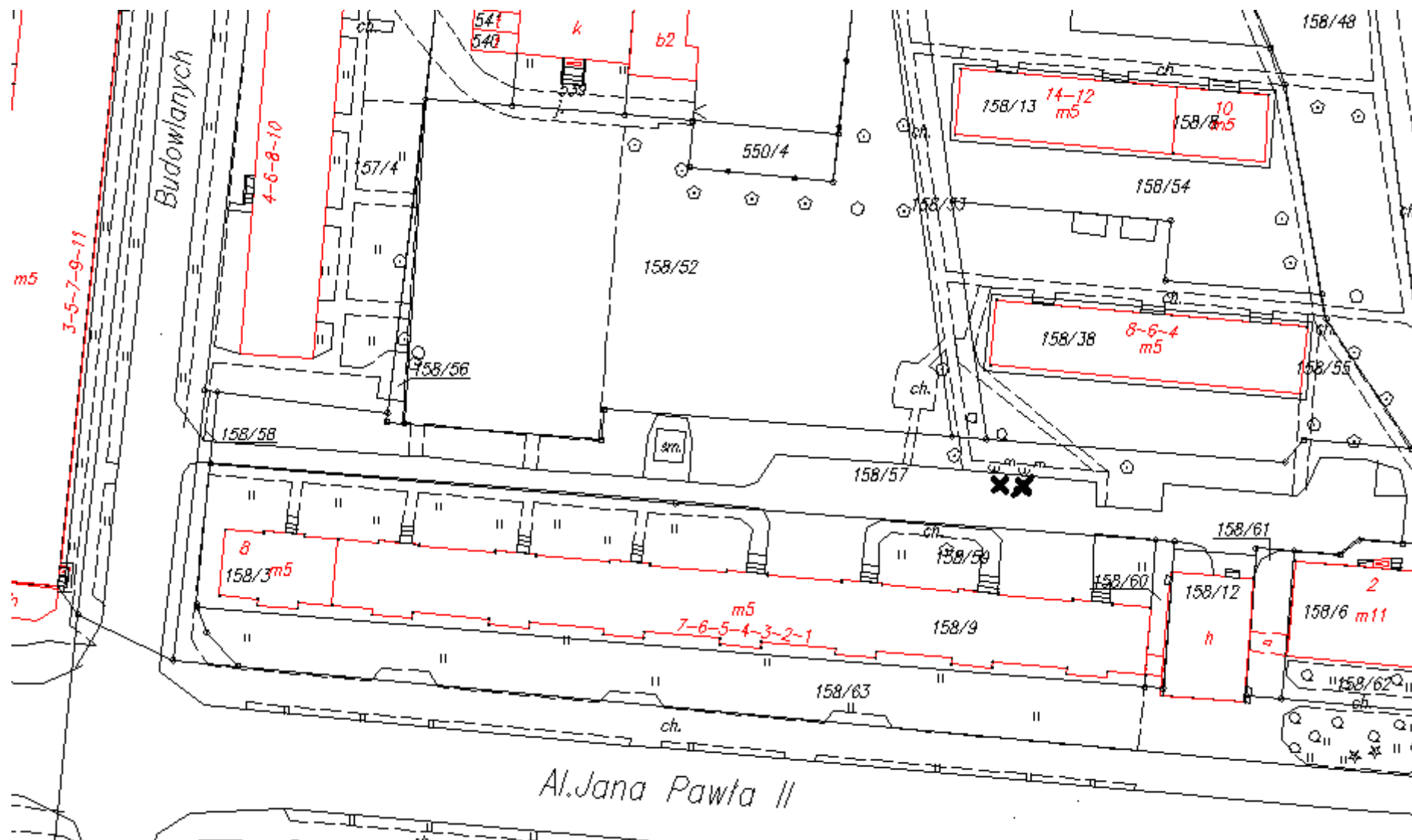


MAPA DO POZ. NR 9



MAPA DO POZ. NR 10







Matwiejewa

26/32

26/16

24/7

26/19

24/8

24/9

57/1

645/5
645/6
645/7
645/8
645/9

1314

1315

647

645/12

645/10

645/66

645/13

645/29

645/65

645/14

645/30

645/64

645/15

645/31

645/63

645/16

645/32

645/62

645/17

645/33

645/61

645/18

645/34

645/60

645/19

645/35

645/59

645/20

645/36

645/58

645/21

645/37

645/57

645/22

645/38

645/56

645/39

645/55

645/23

645/54

645/24

645/53

645/25

645/40

645/52

645/26

645/41

645/51

645/27

645/42

645/50

645/28

645/43

645/49

645/44

645/48

645/45

645/47

645/46

645/46

m11

35

z2

z2

m3

m4

h

h

h

6

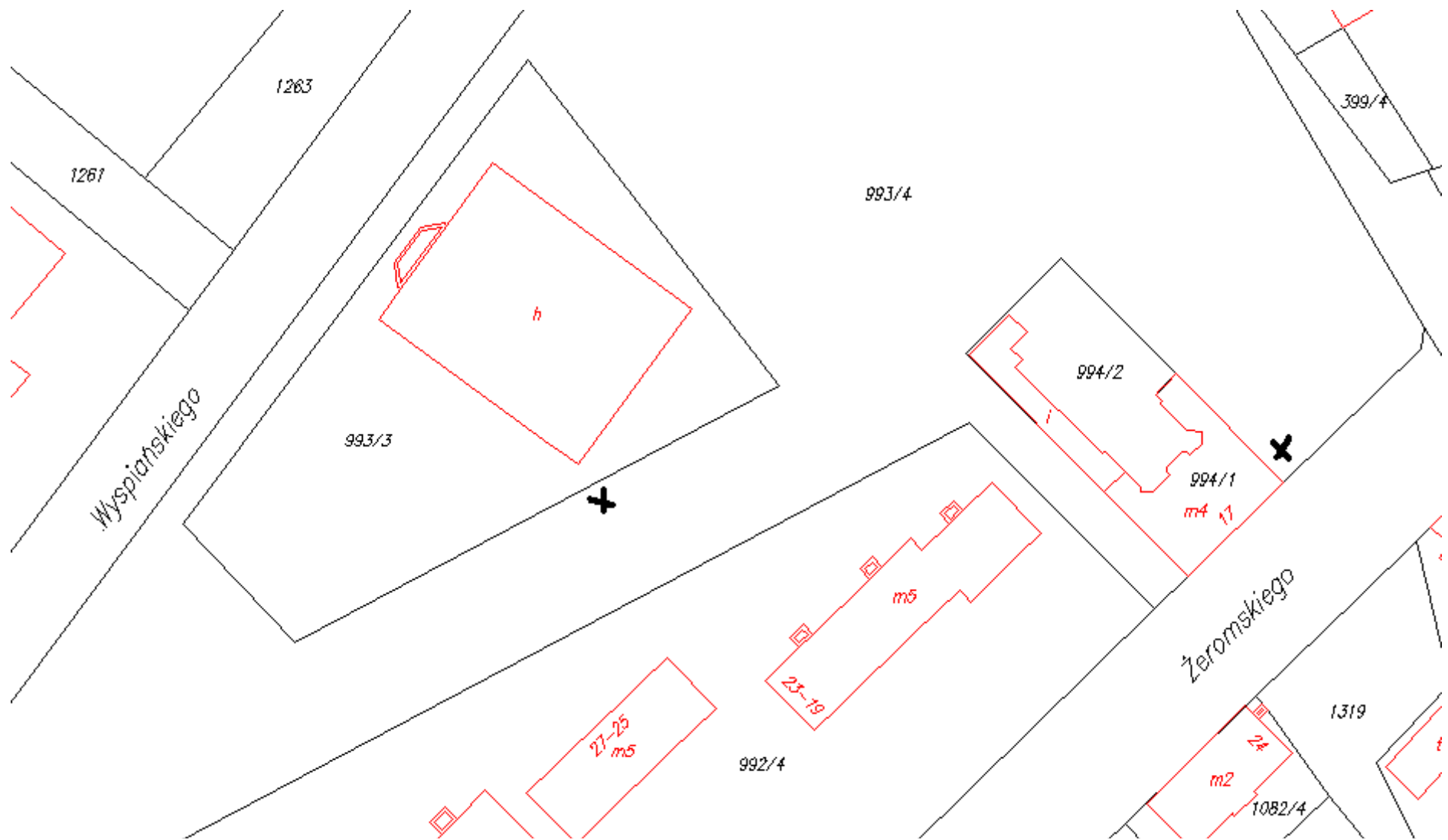
8-10

z

15

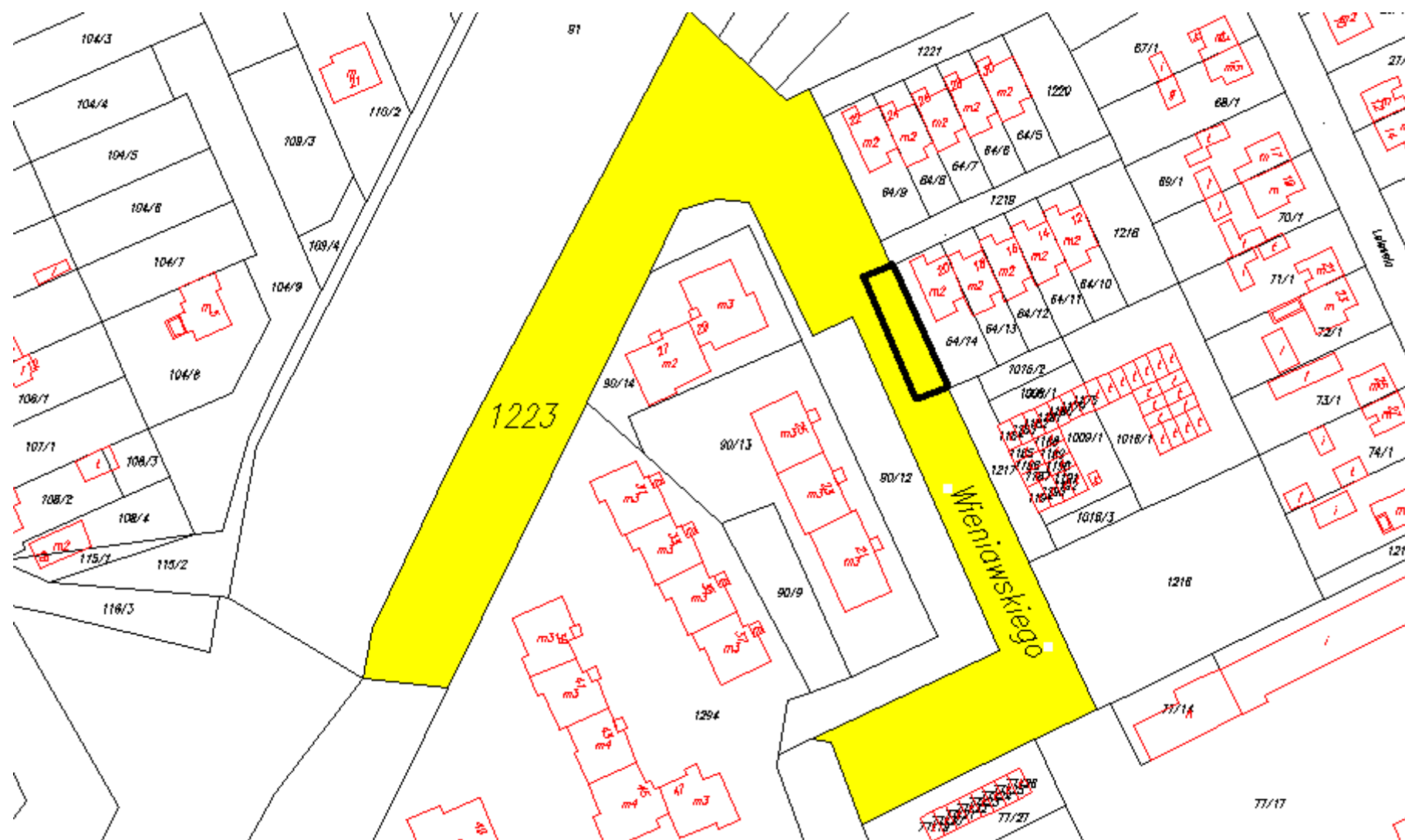
X

Matwiejewa

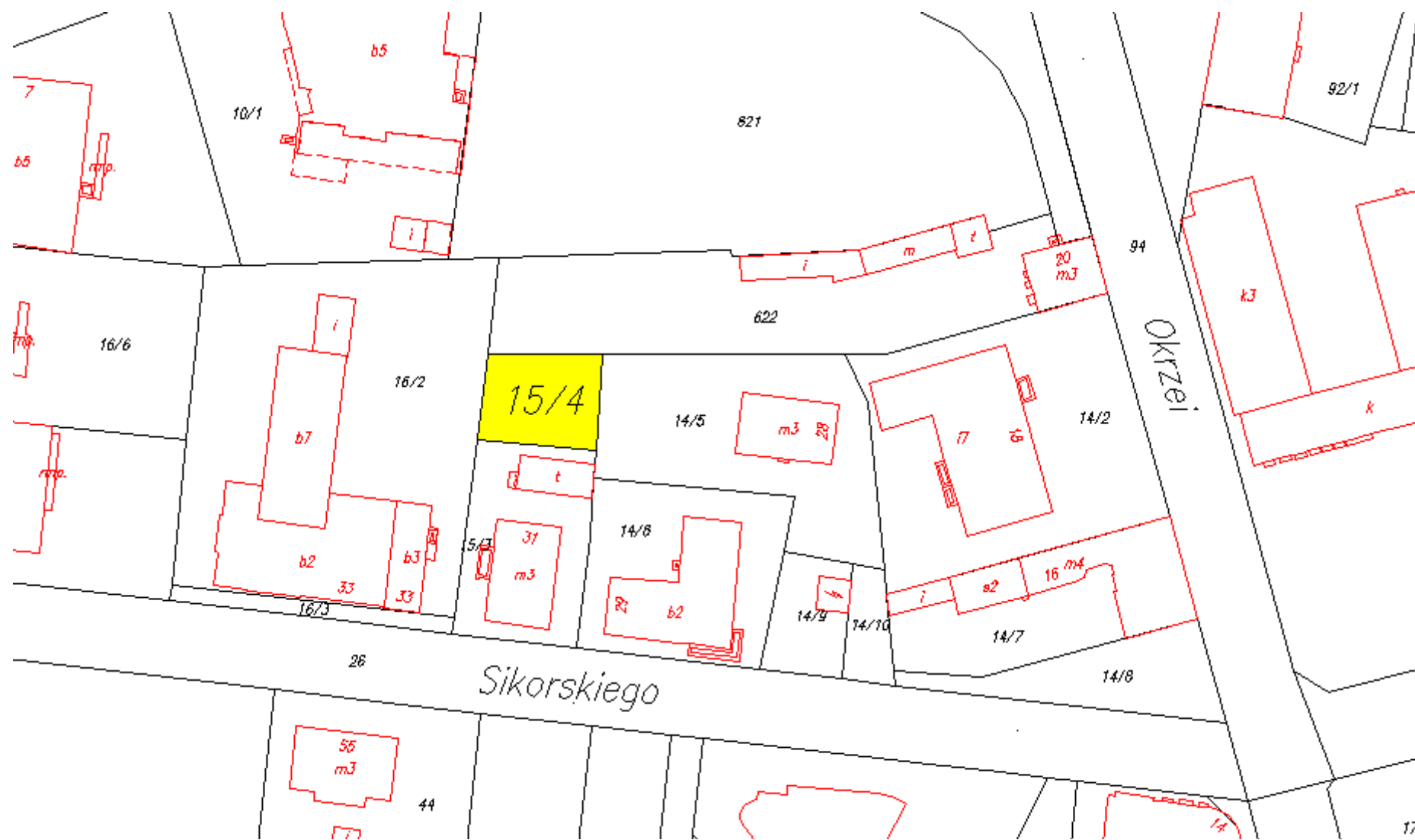




MAPA DO POZ. NR 11



MAPA DO POZ. NR 12 – 14



MAPA DO POZ. NR 15

