

Mapa
sytuacyjno – wysokościowa

skala 1:500

Województwo : wielkopolskie

Powiat: pilski

Gmina: Pila

Obredek : 0026

Sekcja: 402.224.231.4 (72/350)

D.Z.: 1716/2008

KERG: 72- 328/2008

Stan na dzień: 26.05.2008

USŁUGI GEODEZYJNO-KARTOGRAFICZNE
Wojciech Pawlak
I uprawnienia zawodowe nr 188171
64-400 Międzybóże, ul. Władysława 3a/6
tel./fax 0 86 748 38 01, tel. kom 0 904 45 77 69
REGON: 210626866, NIP: 595-106-03-99

GEODETA UPRAWNIONY






Wojciech Pawlak
(uprawnienia zawodowe nr 188171)

Starosta Pilski
Powiatowy Ośrodek Dekontacji
Geodezyjnej i Kartograficznej w Pile
W odniesieniu do oznaczonego terenu, dokonano
aktualizacji treści mapy zasadniczej. Dokumenty z pomiaru
zawierającego opis do zbrodni powiatowego
w dniu 17.07.2008 r. uwzględniono pod nr 222/08.
Niniejsza mapa może służyć do celów projektowych.
Projektowane obiekty budowlane wymagające pozwolenia
na budowę podlegają wytyczeniu i inwentaryzacji powołanej
inwentaryzacji przez jednostki oprawione do wykonywania prac
geodezyjnych.
dnia 17.07.2008 r. S.T.A.A.C.S.T.Y.
(imię i nazwisko, podpis, stampo
dowodowe osoby uprawnionej)
Inżynier w Powiatowym Ośrodku
Dekontacji Geodezyjnej i Kartograficznej

Szkie lokalizacyjny



PROJEKT ZAGOSPODAROWANIA TERENU
CIĄG PIESZO-JEZDNY PRZY ULICY KOLEJOWEJ W PILE

-  POJEKTOWANY CIĄG PIESZO-JEZDNY - NAWIERZCHNIA Z KOSTKI BETONOWEJ
-  CHODNIKI I DOJŚCIA PROJEKTOWANE - NAWIERZCHNIA Z KOSTKI BETONOWEJ
-  ZJAZDY PROJEKOWANE - NAWIERZCHNIA Z KOSTKI BETONOWEJ
-  PROJEKOWANA ZATOKA - NAWIERZCHNIA Z KOSTKI BETONOWEJ
-  JEZDNIA ISTNIEJĄCA

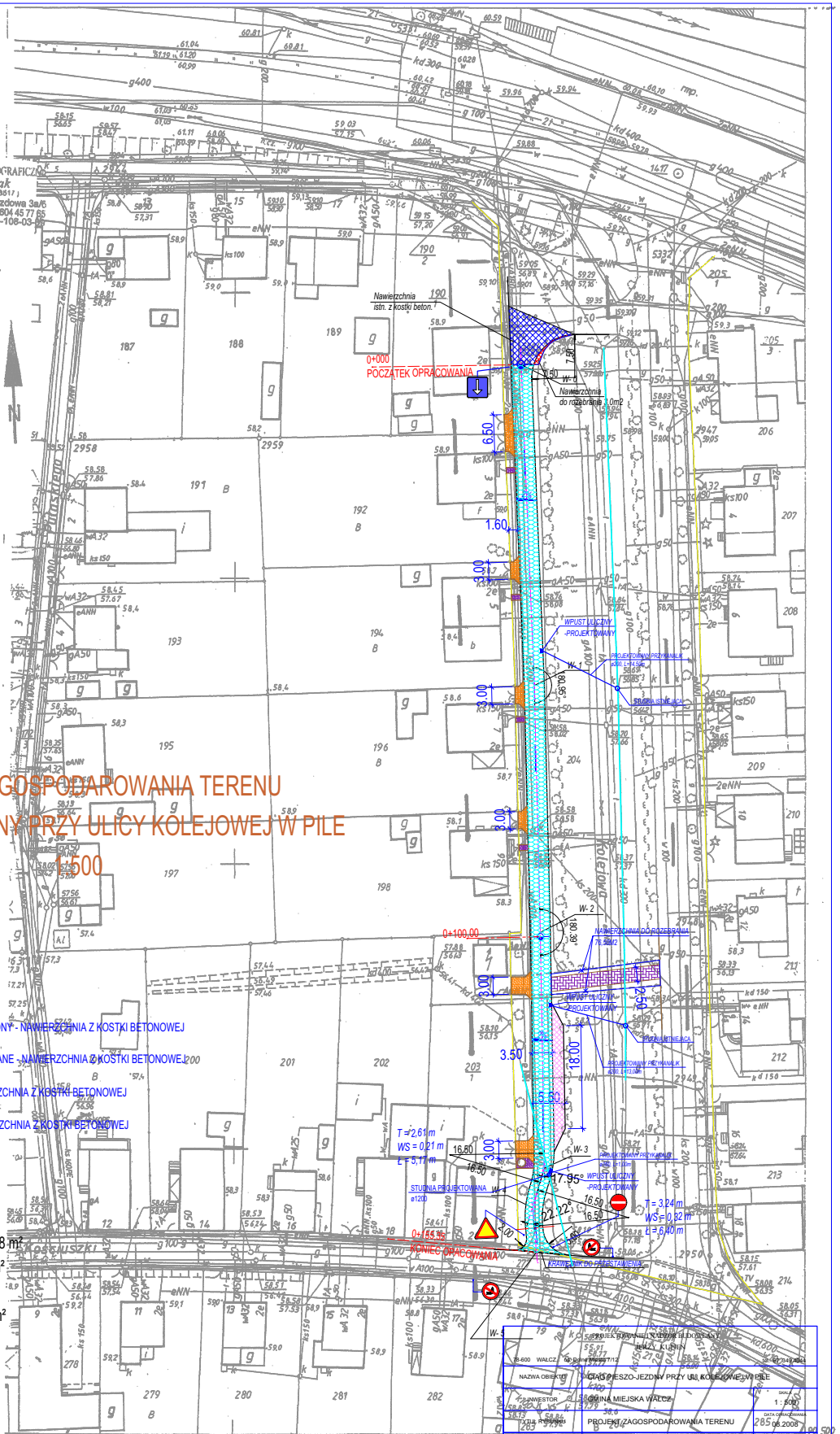
POWIERZCHNIA DRÓG - 541,4 m²

POWIERZCHNIA CHODNIKÓW - 57,8 m²

POWIERZCHNIA ZJAZDÓW - 50,7 m²

POWIERZCHNIA ZATOKI - 44,0 m²

POWIERZCHNIA OGÓLEM - 693,9 m²

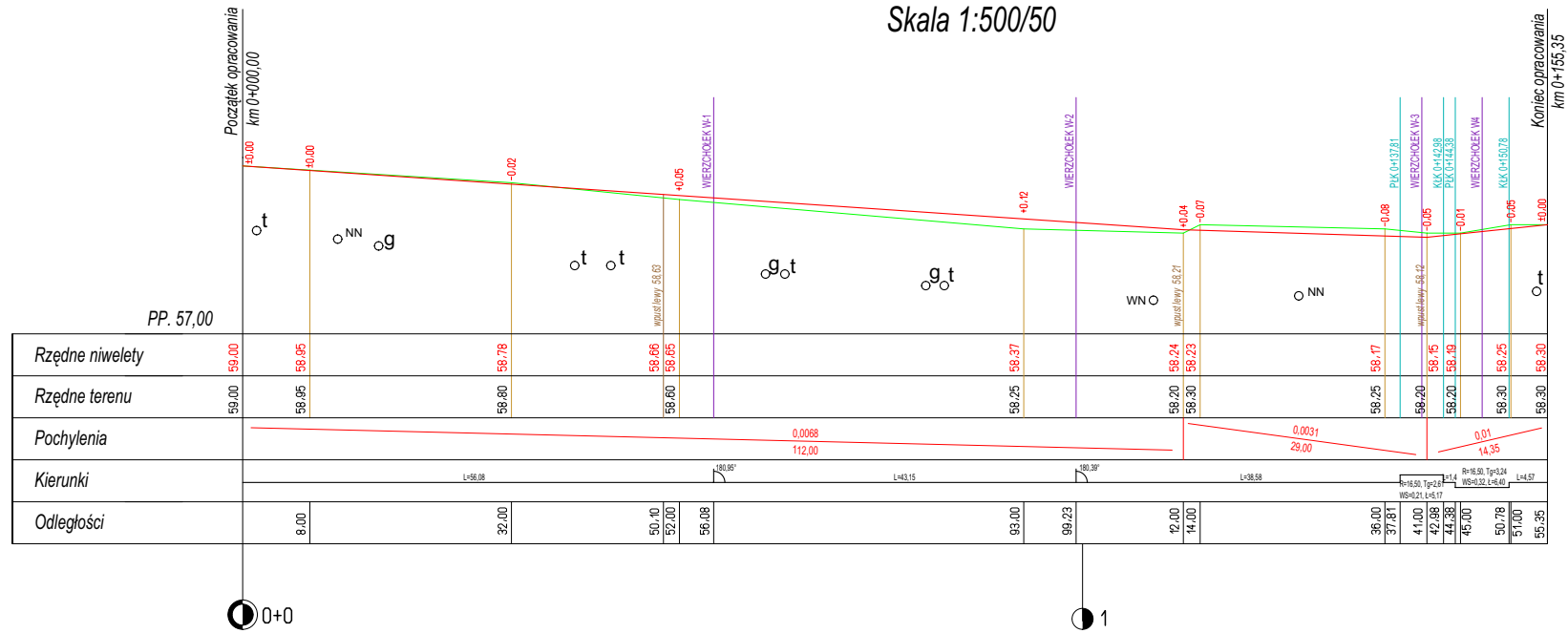


INWESTOR	GMINA MIEJSKA W PILE	DATA OPRACOWANIA	26.05.2008
PROJEKTANT	inż. Jerzy Kupiński	NUMER DOKUMENTU	72/350
OPRACOWAŁ	inż. Agnieszka Starczyńska	WYKONANO	1

Przekrój podłużny

ciąg pieszo-jezdny przy ul. Kolejowej

Skala 1:500/50

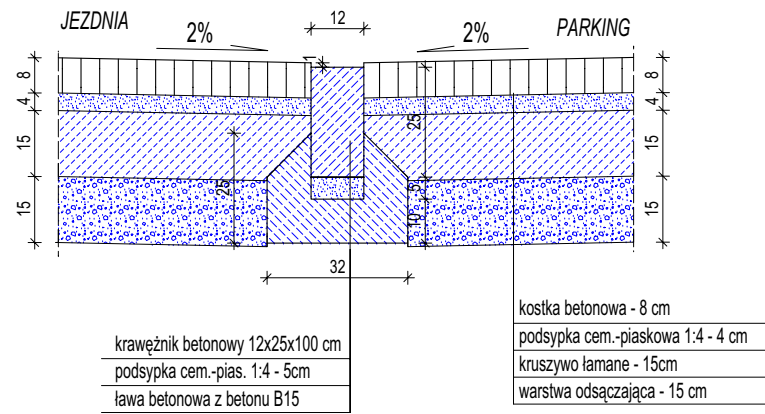
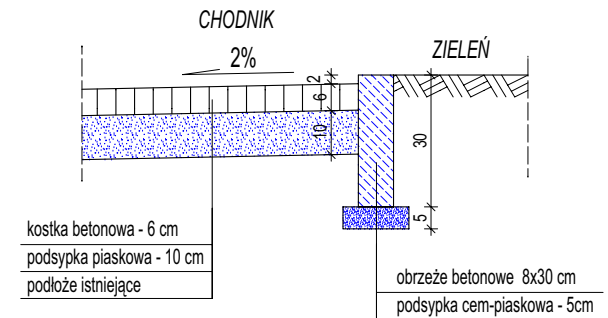
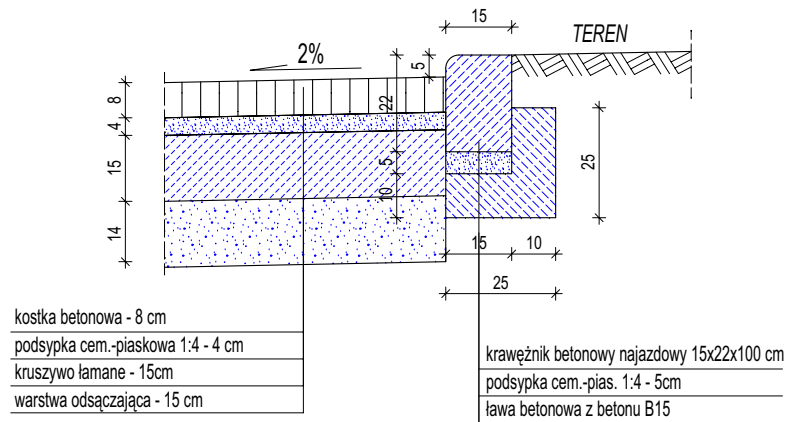


— TEREN ISTNIEJĄCY
— TEREN PROJEKTOWANY

PROJEKTOWANIE I NADZÓR BUDOWLANY		
JERZY KUPIEŃ		
78-600 WALCZ, os. Dolne Miasto 7/12	tel. 67 349 4044	
NAZWA OBIEKTU	CIĄG PIESZO-JEJDNY PRZY UL. KOLEJOWEJ W PILE	SKALA 1 : 500/50
INWESTOR	GMINA PIŁA	DATA OPRACOWANIA 08.2008
TYTUŁ RYSUNKU	PROFIL PODŁUŻNY	NR ZLECENIA
PROJEKTANT	tech. Jerzy Kupień upr. nr NN- 8345/442/81	
OPRACOWAŁ	inż. Agnieszka Starczyńska	NR RYSUNKU 2

Przekroje konstrukcyjne nawierzchni ciąg pieszo-jezdny przy ul. Kolejowej w Pile

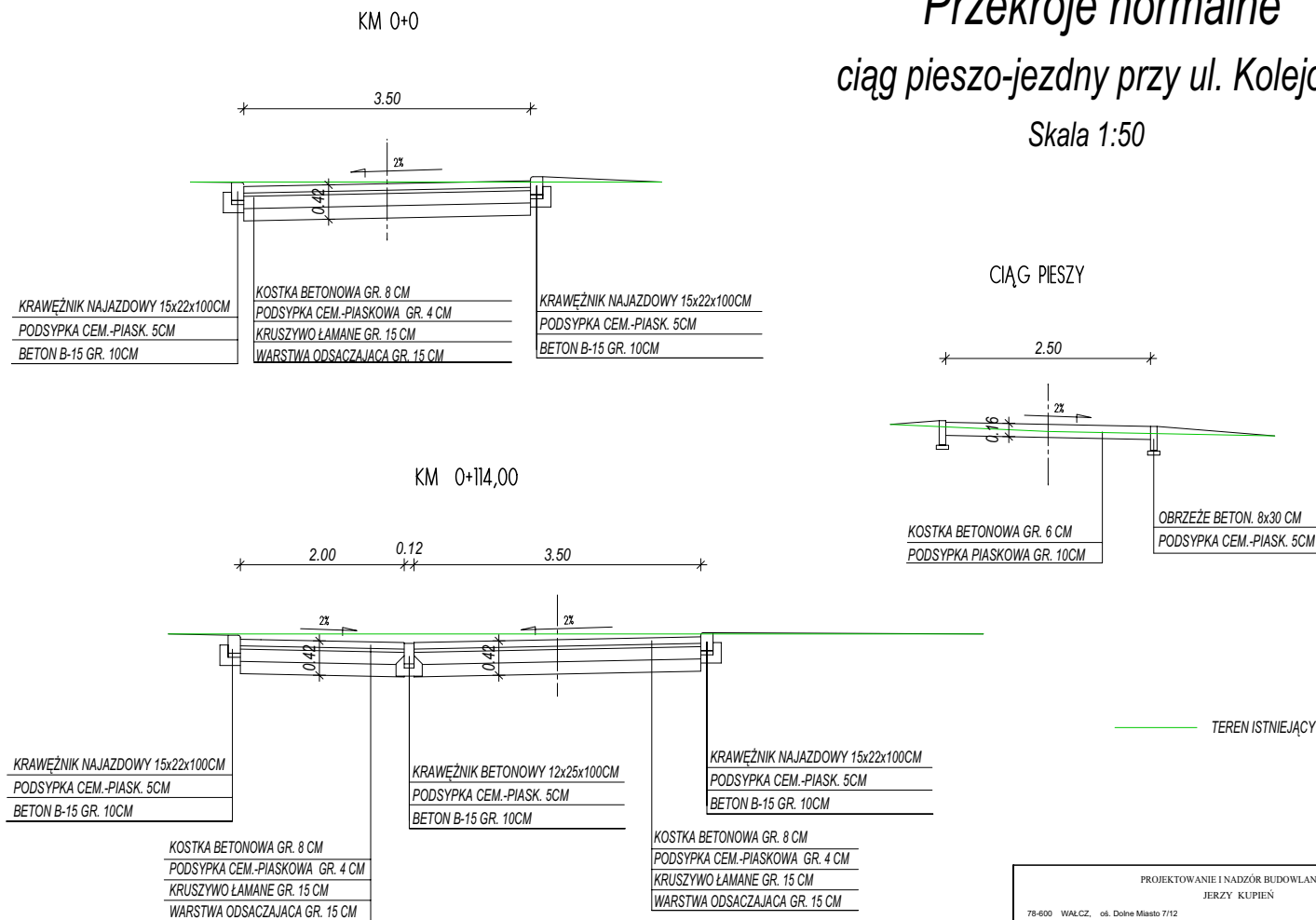
Skala 1:10



PROJEKTOWANIE I NADZÓR BUDOWLANY JERZY KUPIEŃ		
78-600 WALCZ, os. Dolne Miasto 7/12	tel. 067 349 4044	
NAZWA OBIEKTU	CIĄG PIESZO-JEZDNY PRZY UL. KOLEJOWEJ W PILE	
INWESTOR	GMINA PIŁA	SKALA 1 : 10
TYTUŁ RYSUNKU	PRZEKROJE KONSTRUKCYJNE	DATA OPRACOWANIA 08.2008
PROJEKTANT	tech. Jerzy Kupień upr. nr NN-8345/442/B1	NR ZLECENIA
OPRACOWAŁ	inż. Agnieszka Starczyńska	NR RYSUNKU 5

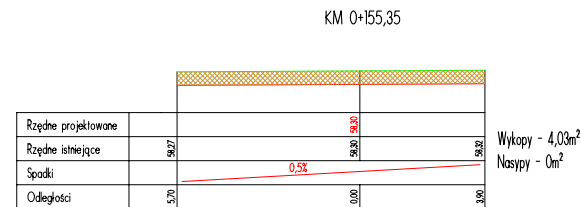
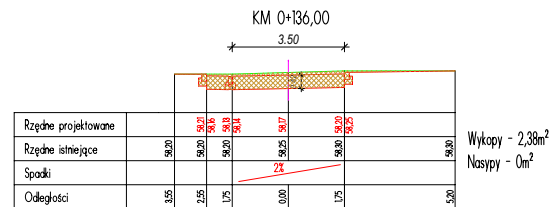
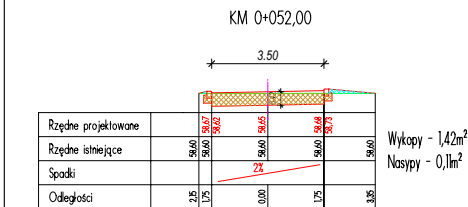
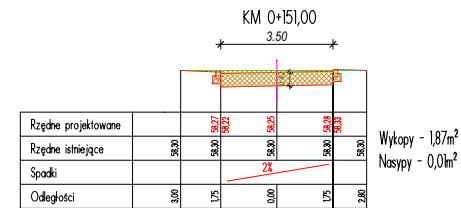
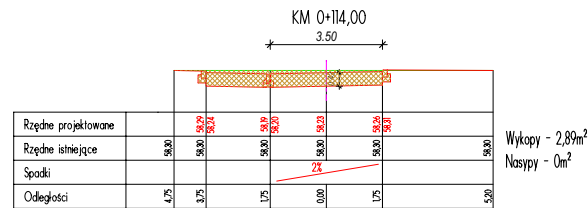
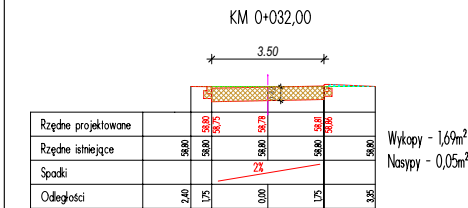
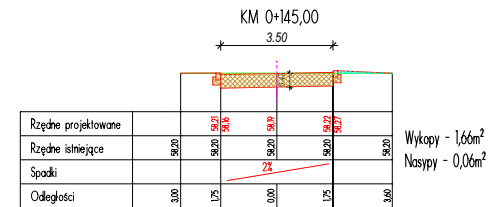
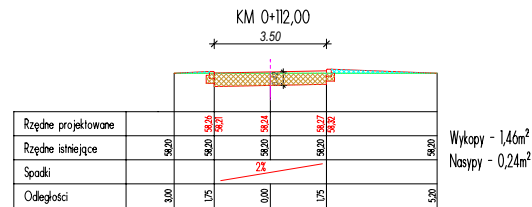
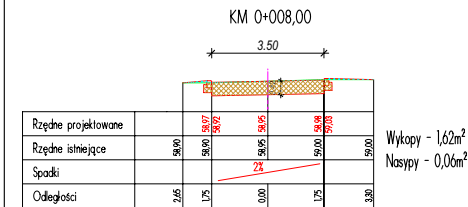
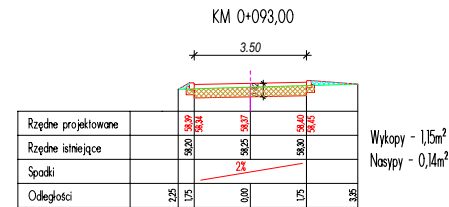
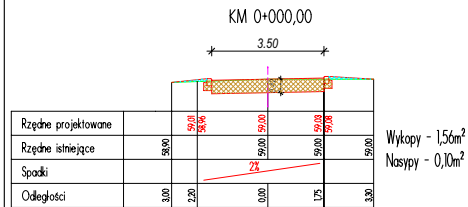
Przekroje normalne ciąg pieszo-jezdny przy ul. Kolejowej

Skala 1:50



PROJEKTOWANIE I NADZÓR BUDOWLANY JERZY KUPIEN		
78-600 WALCZ, os. Dołne Miasto 7/12		tel. 67 349 4044
NAZWA OBIEKTU	CIĘG PIESZO-JEZDNY PRZY UL. KOLEJOWEJ W PILE	SKALA 1 : 50
INWESTOR	GMINA PIŁA	DATA OPRACOWANIA 08.2008
TYTUŁ RYSUNKU	PRZEKROJE NORMALNE	NR ZLECENIA
PROJEKTANT	tech. Jerzy Kupień upr. nr NN- 8345/442/B1	NR RYSUNKU 4
OPRACOWAŁ	inż. Agnieszka Starczyńska	

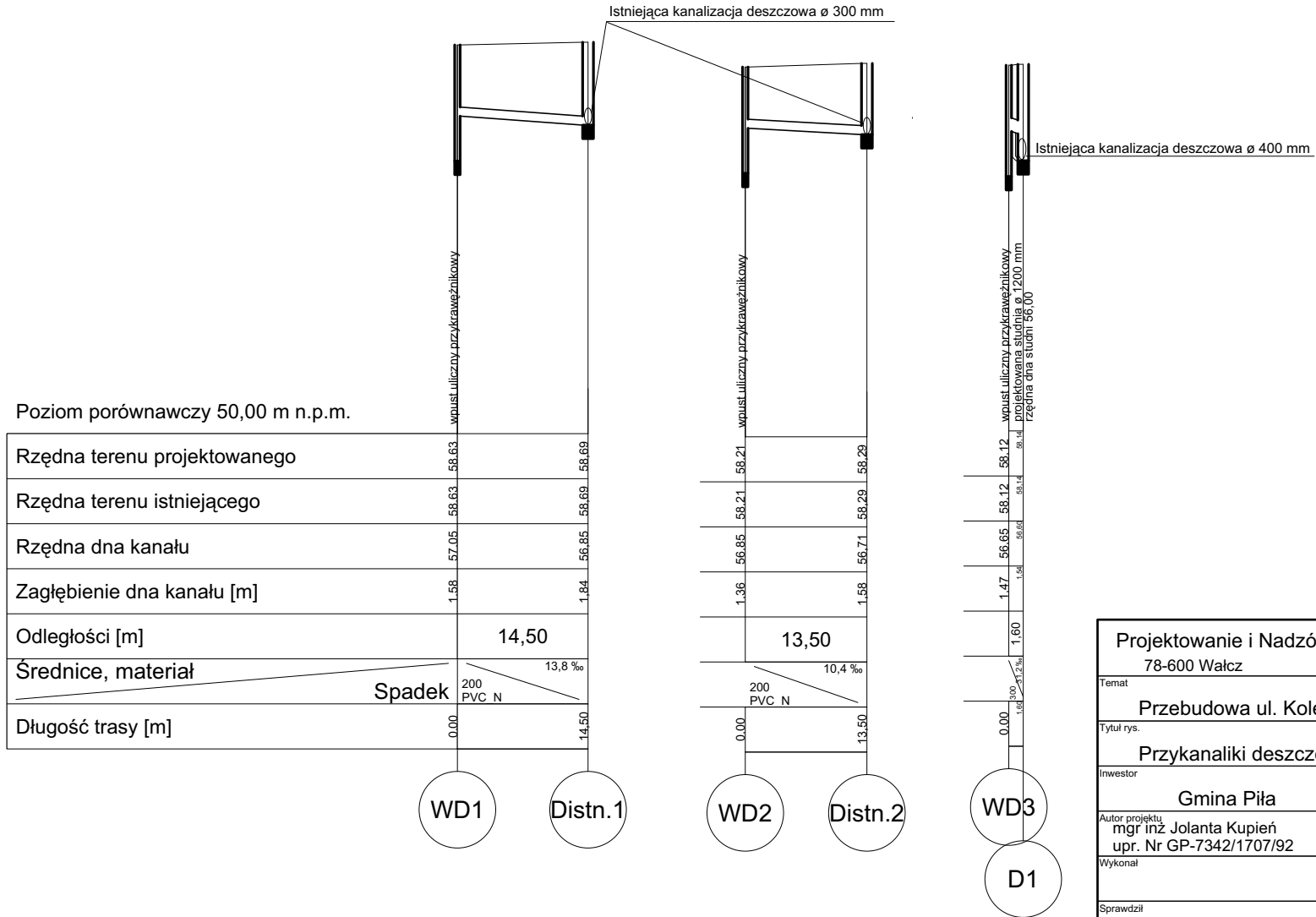
Przekroje poprzeczne ciąg pieszo-jezdny przy ul. Kolejowej w Pile skala 1:100



LEGENDA:

PROJEKTOWANIE I NADZÓR BUDOWLANY JERZY KUPIEN		tel. 67 348 4244
78-600 WALCZ, ul. Dnieł Małole 7712		
NAZWA OBIEKTU	CIĄG PIESZO-JEJDNY PRZY UL. KOLEJOWEJ W PILE	
INWESTOR	GMINA PILA	
TYTUŁ RYSUNKU	PRZEKROJE POPRZECZNE	SKALA 1:100
PROJEKTANT	lechn. Jerzy Kupien	DATA OPRACOWANIA 08.2008
OPRACOWAŁ	inż. Agnieszka Starczyńska	NR RYSUNKU 3

PRZYKANALIKI DESZCZOWE SKALA 1:100/500



Projektowanie i Nadzór Budowlany Jerzy Kupień 78-600 Wałcz os. Dolne Miasto 7/12		
Temat Przebudowa ul. Kolejowej		Faza
Tytuł rys. Przykanaliki deszczowe		Data lipiec 2008r.
Inwestor Gmina Piła		Skala 1:100/500
Autor projektu mgr inż. Jolanta Kupień upr. Nr GP-7342/1707/92	Podpis	6
Wykonawca	Podpis	
Sprawdził	Podpis	