

PROJEKT ZAGOSPODAROWANIA TERENU BUDOWA PARKINGU W REJONIE ULIC WYSPIAŃSKIEGO I WYSZYŃSKIEGO w m. PIŁA SKALA 1:500

MAPA

sytuacyjno - wysokościowa
skala 1: 500

Województwo: wielkopolskie
Powiat: piłski
Gmina: Piła
Obręb: 0019
Dziąka : 1270
sekcja: 402.224.1714 (72/266)

USŁUGI GEODEZYJNO - KARTOGRAFICZNE
Wojciech Pawlak
(uprawnienia zawodowe nr 16517)
64 - 400 Miedzichód, ul. Wjazdowa 3a/6
tel./fax 0 96 748 38 01, tel. kom 0 904 45 77 65
REGON: 140829665, NIP: 666-108-03-49

D.Z.: 1715/2008
KERG: 72-327/2008

stan na dzień 26.05.2008r
GEODETA UPRAWNIONY
Wojciech Pawlak
(uprawnienia zawodowe nr 16517)

Starosta Piłski
Powiatowy Ośrodek Dokumentacji
Geodezyjnej i Kartograficznej w Piłce
W odzarcie oznaczonym: [symbol] dokonano
aktualizacji treści mapy [symbol]. Dokumenty z pomiaru
wypełniającego powyższe zadanie sporządzonego
w dniu 2.07.2008 r. wicedyrektora pod nr [symbol]
Niniejsza mapa może służyć do celów projektowych.
Projektowane obiekty niefundacyjne wymagające pozwolenia
na budowę podlegają wytyczeniu i inwentaryzacji powyko-
nawczej przez jednostki uprawnione do wykonywania prac
geodezyjnych.
Z up. STAROSTA
dnia 02.07.2008 r.
(imię i nazwisko, podpis, stanowisko
sztabowe i podpis)
Inspektor w Powiatowym Ośrodku
Dokumentacji Geodezyjnej i Kartograficznej

Szkic orientacyjny




- POWIERZCHNIA CHODNIKA - 5,68 m²
- POWIERZCHNIA PARKINGU - 310,26 m²
- POWIERZCHNIA JEZDNI - 358,83 m²
- POWIERZCHNIA OGÓŁEM - 674,77 m²
- PLYTY BETONOWE DO ROZBIÓRKI - 246,6 m²
- IŁOŚĆ MIEJSC POSTOJOWYCH - 24 (w tym 2 dla niepełnosprawnych)

- CHODNIK PROJEKTOWANY - NAWIERZCHNIA Z KOSTKI BETONOWEJ
- PARKING PROJEKTOWANY - NAWIERZCHNIA Z KOSTKI BETONOWEJ
- JEZDNI PROJEKTOWANA - NAWIERZCHNIA Z KOSTKI BETONOWEJ
- ZIELEN
- ISTNIEJĄCA KANALIZACJA DESZCZOWA
PROJEKTOWANY PRZYKANALIK: 1x 0,0m

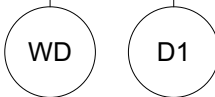
PROJEKTOWANE PRZEDSIĘWZIENIA W REJONIE ULIC WYSPIAŃSKIEGO I WYSZYŃSKIEGO W M. PIŁA		78-600 WĄLCZ, os. Dobrej Nadziei 712/2	63-37 348 4044
NAZWA OBIEKTU	BUDOWA PARKINGU W REJONIE ULIC WYSPIAŃSKIEGO I WYSZYŃSKIEGO	MIEJSCA POSTOJOWE	
INWESTOR	GMINA PIŁA	SKALA 1: 500	
TYTUŁ RYSUNKU	PROJEKT ZAGOSPODAROWANIA TERENU	DATA OPRACOWANIA 07.2008	
PREZENTANT	tech. Jerzy Kupień upr. nr NN- 8345/442/81	NR ZLECENIA	
OPRACOWAŁ	inż. Agnieszka Starczyńska	NR RYSUNKU 1	

PROFIL PRZYKANALIKA DESZCZOWEGO SKALA 1:100/500



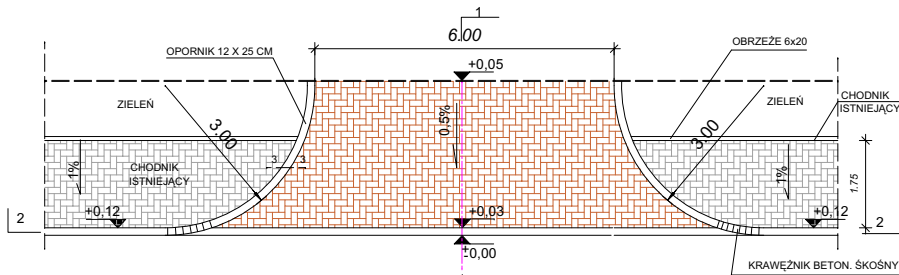
Poziom porównawczy 70,00 m n.p.m.

Rzędna terenu projektowanego	77.35	77.60
Rzędna terenu istniejącego	77.35	77.60
Rzędna dna kanału	75.80	75.55
Zagłębienie dna kanału [m]	1.55	2.05
Odległości [m]	11,60	
Średnice, materiał	21,6 ‰	
Spadek 200 PVC SL N		
Długość trasy [m]	0.00	11.60

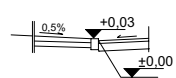


Projektowanie i Nadzór Budowlany Jerzy Kupień 78-600 Wałcz os. Dolne Miasto 7/12		
Temat		Faza
Budowa parkingu w rejonie ulic Wyspiańskiego i Wyszyńskiego		
Tytuł rys.		Data
Profil przykanalika deszczowego		lipiec 2008r.
Inwestor		Skala
Gmina Piła		1:100/500
Autor projektu mgr inż Jolanta Kupień upr. Nr GP-7342/1707/92	Podpis	Nr rys.
Wykonał	Podpis	6
Sprawdził	Podpis	

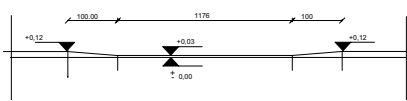
ZJAZD NA PARKING



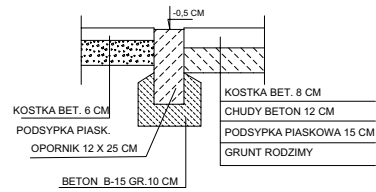
PRZEKRÓJ 1 - 1



PRZEKRÓJ 2 - 2



PRZEKRÓJ 3 - 3

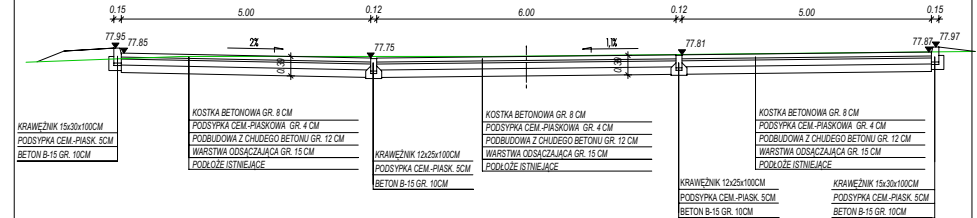


PROJEKTOWANIE I NADZÓR BUDOWLANY JERZY KLISPIEN	
78-600 WALECZ ul. Dąbrowskiego 71/2	ul. 87 268 6244
NAZWA OBIEKTU	ZJAZD NA PARKING - UL. WYSZYŃSKIEGO
INWESTOR	GMINA PĘLA
Tytuł rysunku	Szczegóły zjazdu
PROJEKTANT	Arch. Jerzy Kłapien ul. ul. Rynek 24-2442B1
OPRACOWAŁ	Arch. Jerzy Kłapien ul. ul. Rynek 24-2442B1

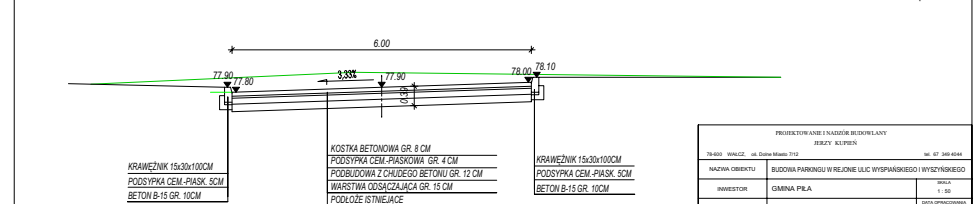
Przekroje normalne parking rejon ul. Wyszyńskiego i Wyspiańskiego

KM 0+025,00

Skala 1:50



KM 0+015,00

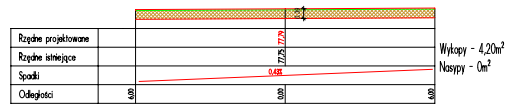


PROJEKTOWANIE I NADZÓR BUDOWLANY JERZY KLISPIEN	
78-600 WALECZ ul. Dąbrowskiego 71/2	ul. 87 268 6244
NAZWA OBIEKTU	BUDOWA PARKINGU W REJONIE ULIC WYSZYŃSKIEGO I WYSPIAŃSKIEGO
INWESTOR	GMINA PĘLA
Tytuł rysunku	PRZEKROJE NORMALNE
PROJEKTANT	Arch. Jerzy Kłapien ul. ul. Rynek 24-2442B1
OPRACOWAŁ	Arch. Agnieszka Stawicka

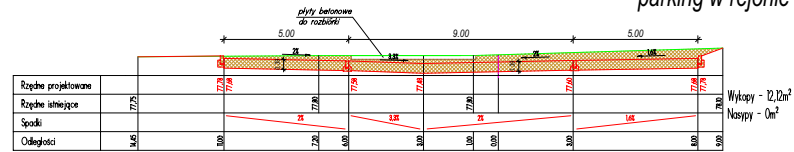
Przekroje poprzeczne parking w rejonie ul. Wyszyńskiego i Wyspiańskiego

Skala 1:100

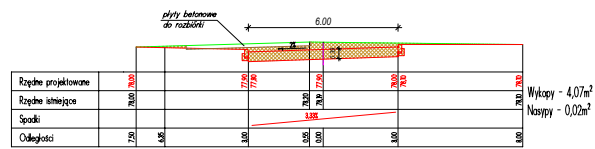
KM 0+000,00



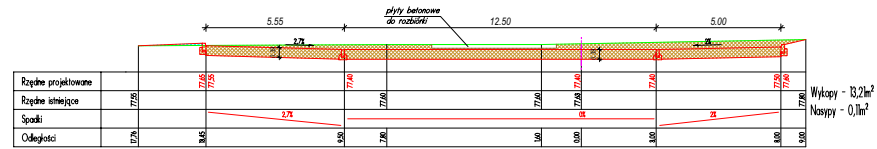
KM 0+035,00



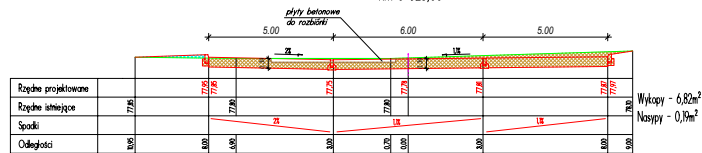
KM 0+015,00



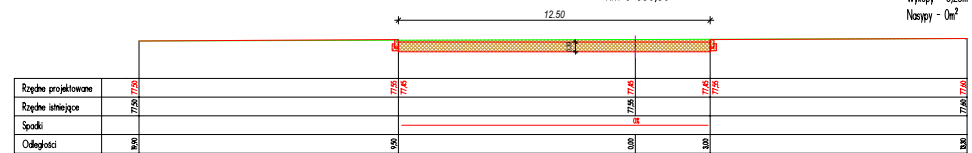
KM 0+045,00



KM 0+025,00



KM 0+050,50

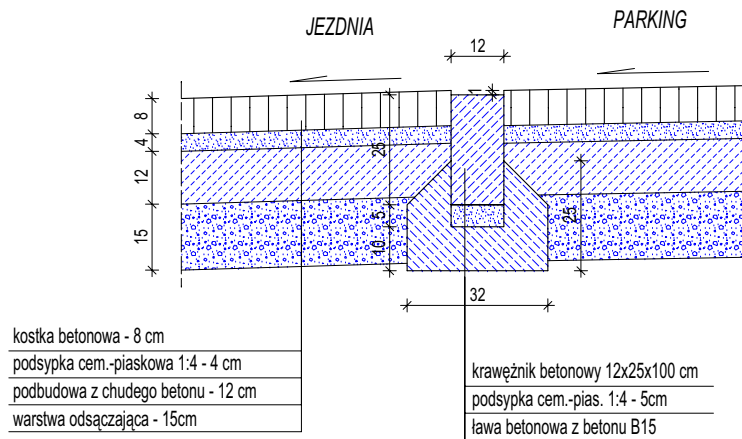
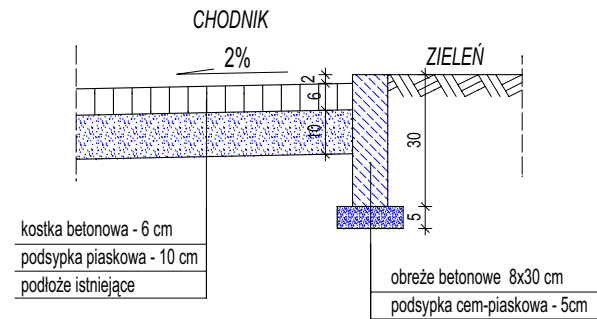
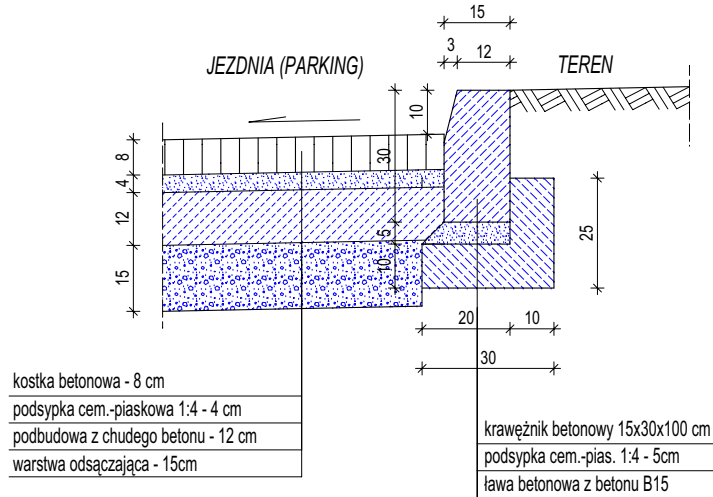


LEGENDA:
 WYKOPY
 NASYPY

PROJEKTOWANE I NADZOR BUDOWLANI JERZY KLIPPEK	
70-000 WAG.22. ul. Długa Miasta 7110	tel. 07 348 9584
NAZWA OBIEKTU	BUDOWA PARKINGU W REJONIE UL. WYSZYŃSKIEGO I WYSPIAŃSKIEGO
INWESTOR	GRMINA PILA
TYTUŁ RYSUNKU	PRZEKROJE POPRZECZNE
PROJEKTANT	Mich. Janek Kujawa ul. ul. Włocławskiej 10
OPRACOWAŁ	mgr Agnieszka Stawczyńska
	1:100
	02-2000
	18.11.2010
	2

Przekroje konstrukcyjne nawierzchni parking rejon ul. Wyszyńskiego i Wyspiańskiego

Skala 1:10



PROJEKTOWANIE I NADZÓR BUDOWLANY JERZY KUPIEN		
78-600 WALCZ, os. Dolne Miasto 7/12		tel. 067 349 4044
NAZWA OBIEKTU	BUDOWA PARKINGU W REJONIE ULIC WYSPIAŃSKIEGO I WYSZYŃSKIEGO	SKALA 1:10
INWESTOR	GMINA PIŁA	DATA OPRACOWANIA 07.2008
TYTUŁ RYSUNKU	PRZEKROJE KONSTRUKCYJNE	NR ZLECENIA
PROJEKTANT	tech. Jerzy Kupień upr. nr NN- 8345/442/81	NR RYSUNKU
OPRACOWAŁ	inż. Agnieszka Starczyńska	4