ŁĄCZNIK NR 1

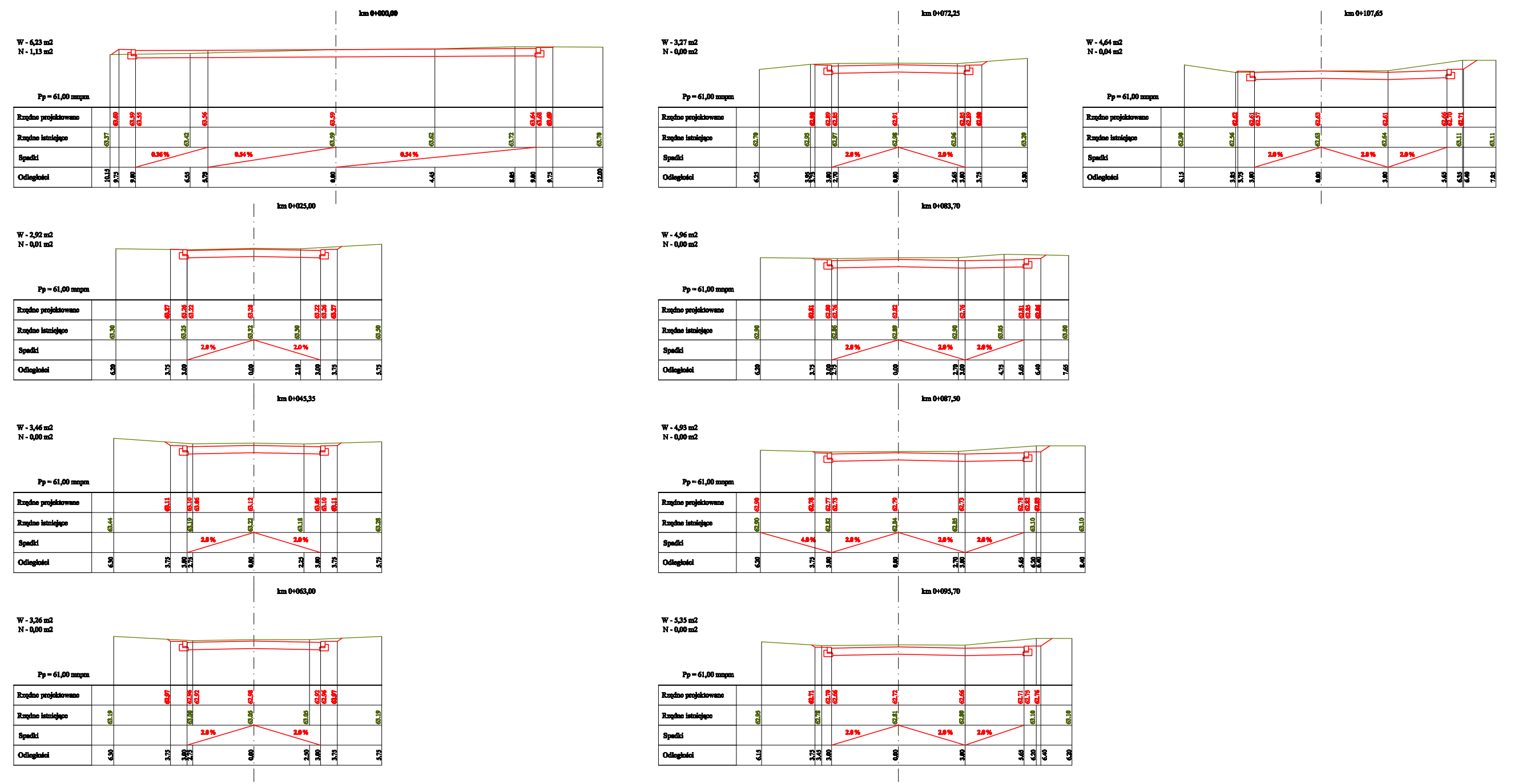
km 0+000,00
W - 6,23 m2
N - 1,13 m2
Pp = 61,00 mnpm
km 0+025,00
W - 2,92 m2
N - 0,01 m2
Pp = 61,00 mnpm
km 0+045,35
W - 3,46 m2
N - 0,00 m2
Pp = 61,00 mnpm
km 0+063,00
W - 3,26 m2
N - 0,00 m2
Pp = 61,00 mnpm
km 0+072,25
W - 3,27 m2
N - 0,00 m2
Pp = 61,00 mnpm
km 0+083,70
W - 4,96 m2
N - 0,00 m2
Pp = 61,00 mnpm
km 0+087,50
W - 4,93 m2
N - 0,00 m2
Pp = 61,00 mnpm
km 0+095,70
W - 5,35 m2
N - 0,00 m2
Pp = 61,00 mnpm
km 0+107,65
W - 4,64 m2
N - 0,04 m2
Pp = 61,00 mnpm
Rzędne projektowane
Rzędne istniejące
Spadki
Odległości

ŁĄCZNIK NR 2

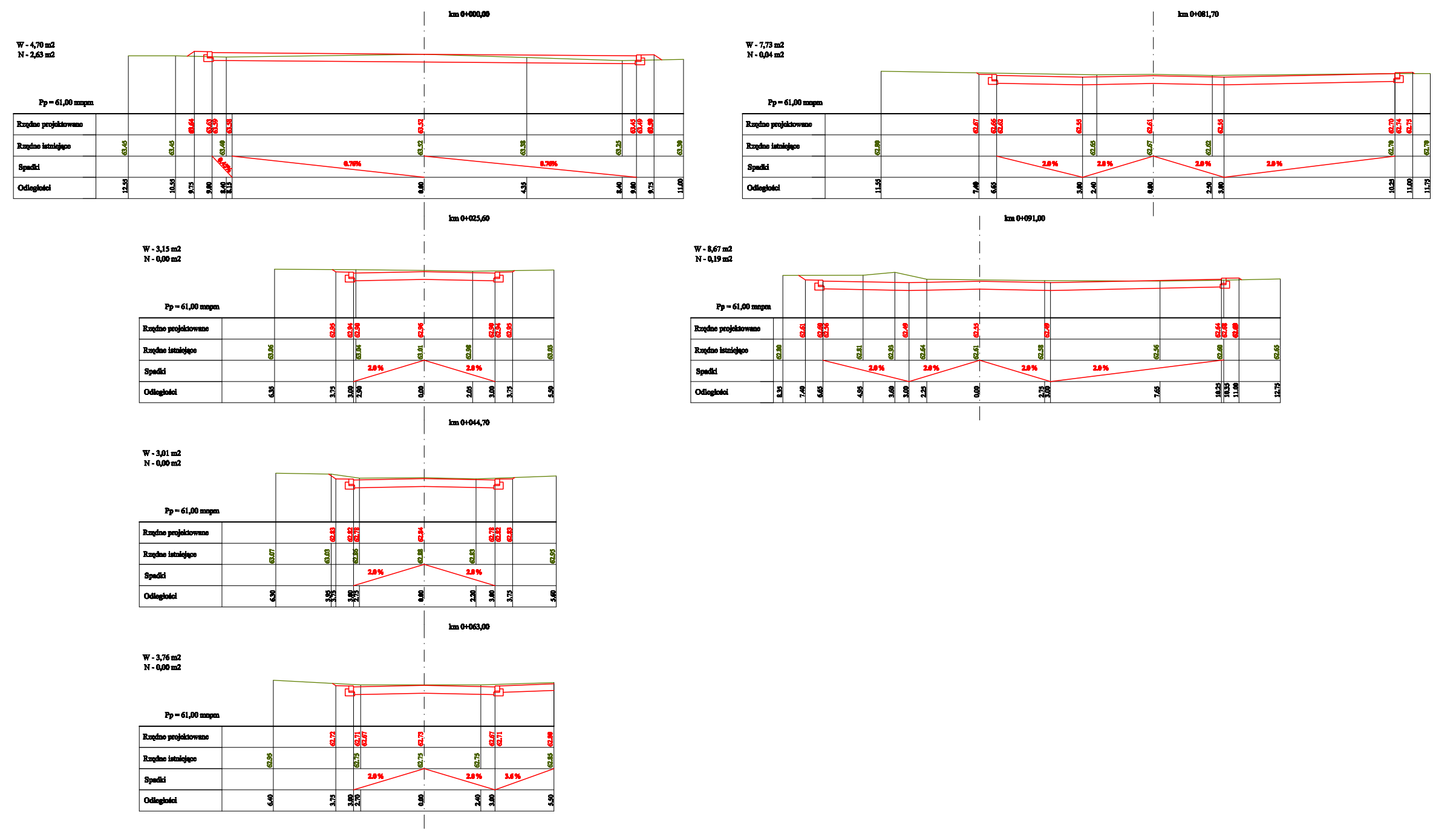
km 0+000,00
W - 4,70 m2
N - 2,63 m2
Pp = 61,00 mnpm
km 0+025,60
W - 3,15 m2
N - 0,00 m2
Pp = 61,00 mnpm
km 0+044,70
W - 3,01 m2
N - 0,00 m2
Pp = 61,00 mnpm
km 0+063,00
W - 3,76 m2
N - 0,00 m2
Pp = 61,00 mnpm
km 0+081,70
W - 7,73 m2
N - 0,04 m2
Pp = 61,00 mnpm
km 0+091,00
W - 8,67 m2
N - 0,19 m2
Pp = 61,00 mnpm
Rzędne projektowane
Rzędne istniejące
Spadki
Odległości

ŁĄCZNIK NR 3

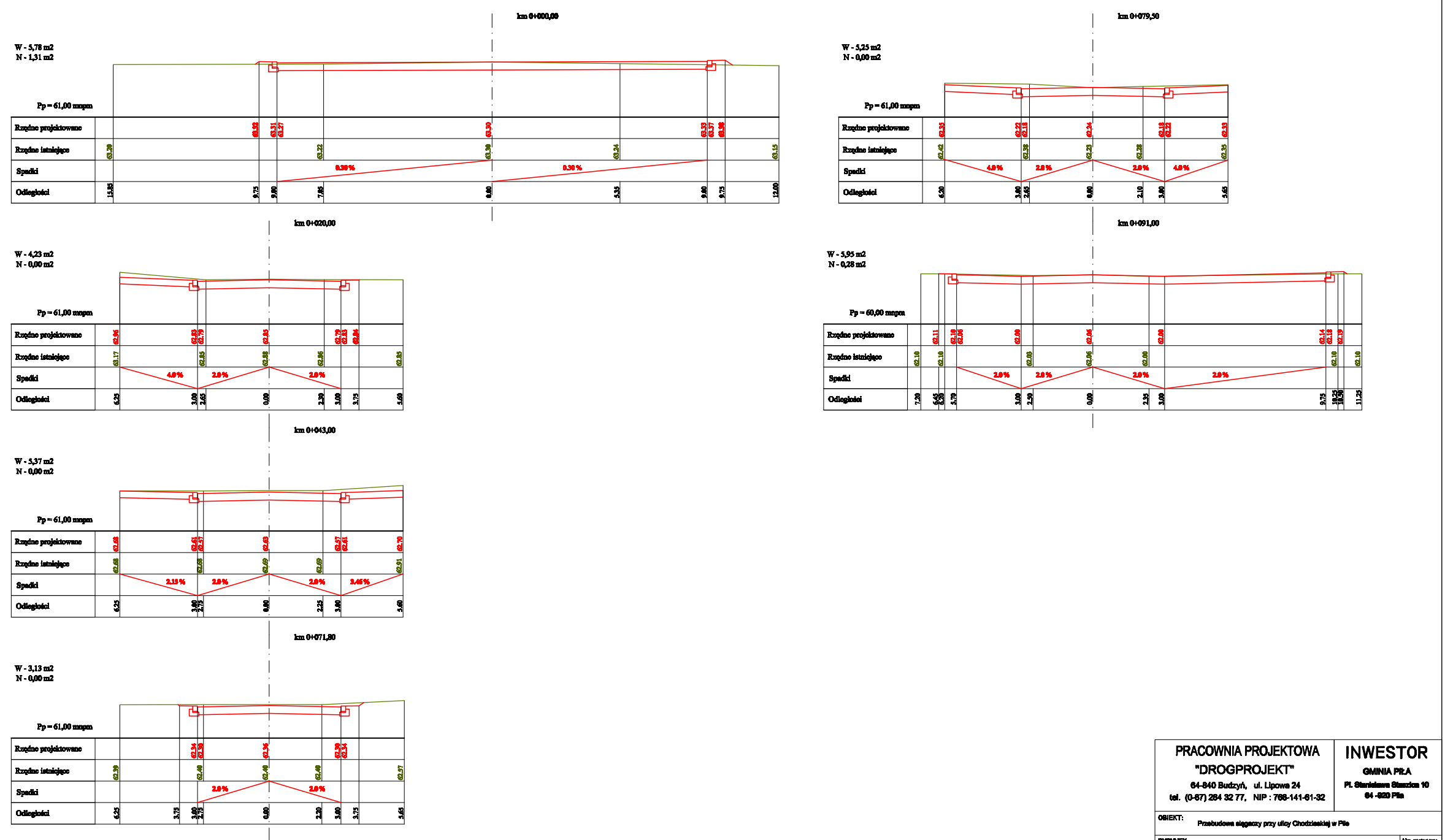
km 0+000,00
W - 5,78 m2
N - 1,31 m2
Pp = 61,00 mnpm
km 0+020,00
W - 4,23 m2
N - 0,00 m2
Pp = 61,00 mnpm
km 0+043,00
W - 5,37 m2
N - 0,00 m2
Pp = 61,00 mnpm
km 0+071,80
W - 3,13 m2
N - 0,00 m2
Pp = 61,00 mnpm
km 0+079,50
W - 5,25 m2
N - 0,00 m2
Pp = 61,00 mnpm
km 0+091,00
W - 5,95 m2
N - 0,28 m2
Pp = 60,00 mnpm
Rzędne projektowane
Rzędne istniejące
Spadki
Odległości

PRACOWNIA PROJEKTOWA
"DROGPROJEKT"
64-840 Budzyń, ul. Lipowa 24
tel. (0-67) 284 32 77, NIP : 766-141-61-32

INWESTOR
GMINA PIŁA
Pl. Stanisława Staszica 10
64-920 Piła

OBIEKT: Przebudowa sięgaczy przy ulicy Chodzieskiej w Pile

RYSUNEK: Przekroje poprzeczne

Nr rysunku: 6

STANOWISKO	IMIĘ I NAZWISKO		DATA	PODPIS
PROJEKTANT	tech. Andrzej Wolski	[illegible]	10/2007	
SPRAWDZAJĄCY	mgr inż. Andrzej Tomaszewski	370/88/Pw	10/2007	
OPRACOWAŁ	inż. Rafał Sarbarka	-	10/2007	

BRANŻA	STADIUM	ROK OPR.	NR UMOWY	SKALA
Dr	PB/PW	2007	28/PN/II/2007	1 : 100