

ŁUK NR 1
R - 100
Δ - 18°00'
T - 15,84
B - 1,25
K - 31,42
i - 3%
pozerzenie - 2 x 0,30

ŁUK NR 2
R - 150
Δ - 5°00'
T - 6,55
B - 0,14
K - 13,09

ŁĄCZYC Z ARKUSZEM NR 2
KM 0+07.50

POCZĄTEK PROJEKTOWANEGO ODCINKA KM 0+000

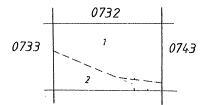
Pracownia Projektowa „DROGPROJEKT”
64 - 840 Budyrń ul. Lipowa 24,
NIP : 766-141-61-32, tel/fax /0671 284 32 77

Temat : Budowa drogi ewakuacyjnej do szpitala w Piłie		Nr rys.
Rysunek : Projekt zagospodarowania terenu	Imię i nazwisko	2/1
Stanowisko :	Podpisz	
Projektant :	mgr inż. Andrzej Wołski upr. 7342/1927/94	
Opracował :	mgr inż. Alicja Głowacka	
Sprawdzający :	mgr inż. Janusz Marcinowski upr. L02N-5545/1499/99	
Branża	Stadium	Rok oprac.
D	PB	2006
		Skala
		1:500

402.242.0734
1:500

MAPA ZASADNICZA
Założona w r. 1987 przez
OKRĘGOWE PRZEDSIĘBIORSTWO GEODEZYJNO-
KARTOGRAFICZNE W POZNANIU
ZAKŁAD TERENOWY W PIŁIE
Inżynier Zakładu mgr inż. Władysław Skawiński

Nakładki tematyczne	
Sytuacji powierzchniowej	S
Rzeźby terenu	W
Uzbrojenia terenu	U
Ewidencji granic	E



- Mastki: Piła
- Powiat: czarnkowsko-trzcianecki
- Gmina: Trzcianka
- Wieś: Stobno

Sierocia Piłki
Ośrodek Dokumentacji Geodezyjnej i Kartograficznej w Piłie
W niniejszym miejscu...
06

ARKUSZ NR 1

m.Piła woj. wielkopolskie

5788250

5788250

8162 Ls

8158
12

7162 Ls

Pracownia Projektowa „DROGPROJEKT” 64 – 840 Budzyn ul. Lipowa 24, NIP : 766-141-61-32, tel/fax: /0677 284 32 77			
Temat :	Budowa sieci drożowej Włoszonia – Cielicko wzdłuż drogi krajowej nr 16	Nr rys.	12.2
Rysunek :	Projekt zagospodarowania terenu		
Stanowisko :	Imię i nazwisko	Projece	
Projektant :	tech. dróg Andrzej Woźni upr. 7342/1927/94	[Signature]	
Opracował :	mgr inż. Alicja Glowacka	[Signature]	
Sprawdzający :	Mgr inż. Janusz Marcinkowski upr. UAN-8345/1492/90	[Signature]	
Branża	Stadium	Rok oprac.	Skala
D	PB	2006	1:500

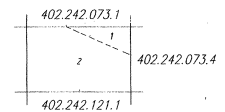
0089902C

0089902C

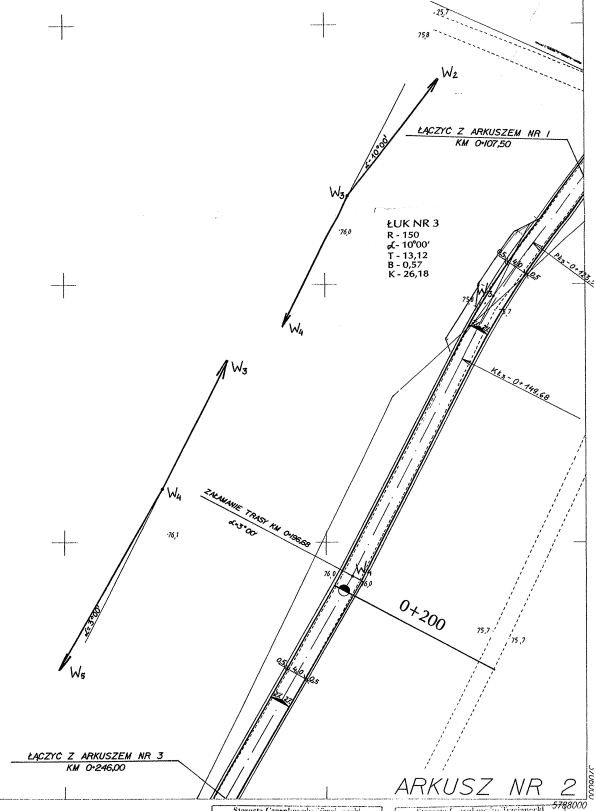
402.242.073.3
1:500

MAPA ZASADNICZA
Założona w 2006 przez
Usługi Geodezyjno-Kartograficzne
Krzysztof Nowak

Nakładki Tematyczne



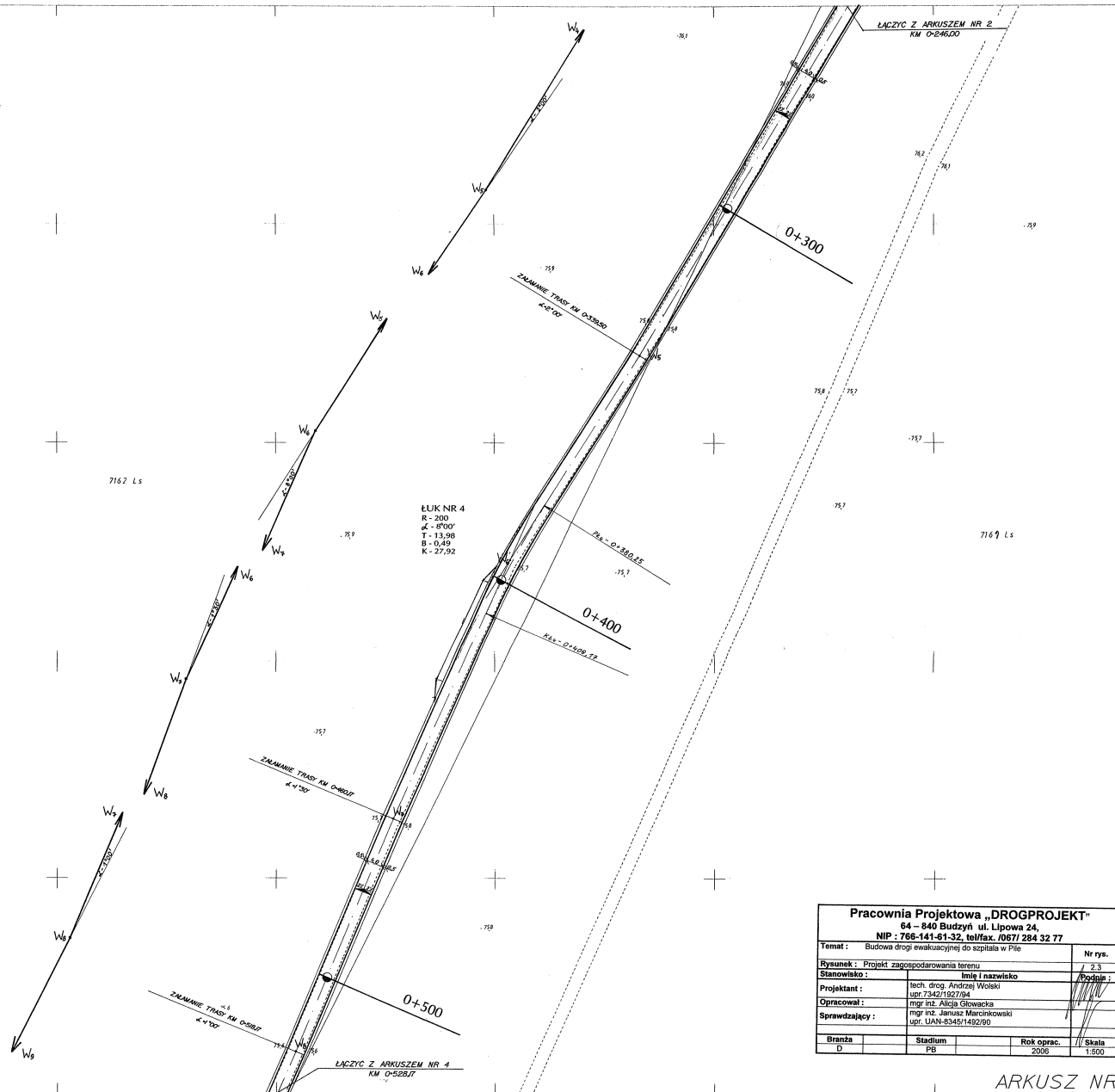
- 1 Miasto Piła
- 2 Powiat czarnokuski - trzaczoncki
- Gmina Trzaczonka
- Wios Ślebno



Starosta Czarnkowsko-Trzcianecki
Powiatowy Inspektor Biuro Powiatowej
Geodezji i Kartografii w Czarnkowie
PIL: 170225050
W obszarze wyznaczonym przez...
załącznik nr 2...
1-2. K.M. 2006

Starosta Czarnkowsko-Trzcianecki
Powiatowy Inspektor Biuro Powiatowej
Geodezji i Kartografii w Czarnkowie
HISTORIA WYKONANIA...
1-2. K.M. 2006

Krzysztof Nowak



7162 Ls

ŁUK NR 4
R - 200
L - 49'00"
T - 13,98
B - 0,49
K - 27,92

ŁĄCZYC Z ARKUSZEM NR 2
KM 0+246,00

0+300

0+400

0+500

ŁĄCZYC Z ARKUSZEM NR 4
KM 0+528,00

Pracownia Projektowa „DROGPROJEKT”
64 - 840 Budzyn ul. Lipowa 24,
NIP : 666-141-61-32, tel/fax: /0671 284 32 77

Temat :	Budowa drogi ewakuacyjnej do szpitala w Pile	Nr rys.	2 / 3
Oryginał :	Projekt zagospodarowania terenu		
Stanowisko :	Imię i nazwisko		
Projektant :	tech. drog. Andrzej Wojski upr.7342/1927/94	Podpis	
Opracował :	mgr inż. Rafał Gołacka		
Sprawdzający :	mgr inż. Janusz Marcinkowski upr. UAN-8345/1492/90		
Brzcha	Stadium	Rok oprac.	Skala
D	PB	2006	1:500

ARKUSZ NR 3

402.242.121.1
1:500

MAPA ZASADNICZA
Założona w 2006 przez
Usługi Geodezyjno-Kartograficzne
Krzysztof Nowak

Nakładki Tematyczne

402.242.073.3	402.242.121.2
402.242.121.3	

Powiat: czarnkowsko-trzcianecki
Gmina: Trzcianka
Wsie: Słobno

GEODEZA UPRAWNIENY
Geodezyjny Wydział
Krzysztof Nowak

Starosta Czarnkowsko-Trzcianecki Powiatowy Ośrodek Dokumentacji Geodezyjnej i Kartograficznej w Czarnkowie ul. Wolności 65 41-800 Czarnków tel./fax: 75-742 19 27 www.ogk.wielkopolska.pl	Starosta Czarnkowsko-Trzcianecki Powiatowy Ośrodek Dokumentacji Geodezyjnej i Kartograficznej w Czarnkowie ul. Wolności 65 41-800 Czarnków tel./fax: 75-742 19 27 www.ogk.wielkopolska.pl
---	---

Termin: 17 KVI 2006

402.242.121.3
1:500

MAPA ZASADNICZA
Złożona w 2006 przez
Usługi Geodezyjno-Kartograficzne
Krzysztof Nowak

NRG 120-20/2006

D. 463/2006

2006.04.06

Nakładki Tematyczne	

402.242.121.1

402.242.121.4

1. Pkwat: czarnkowsko-trzcianecki
 2. Pkwat: pleski
- Gmina: Trzcianka
Wiel: Stobno
Gmina: Ujście
Wiel: Eggi Ujście

Pracownia Projektowa „DROGPROJEKT”			
84 – 840 Budzyń ul. Lipowa 24			
NIP : 786-141-61-32, tel/fax: 067/284 32 77			
Temat : Budowa drogi ewakuacyjnej do szpitala w Pile		Nr rys. 2/4	
Stanowisko :	Imię i nazwisko	Podpis :	
Projektant :	tech. drog. Andrzej Wołosiński	[Podpis]	
Opracował :	mgr inż. Alicja Głowacka	[Podpis]	
Sprawdzający :	mgr inż. Janusz Marcinkowski	[Podpis]	
	upr. UAH-8546/149260		
Branta	Stadium	Rok oprac.	Skala
D	PIB	2006	1:500

ARKUSZ NR 4

Strona Czternasta - Trzecia
Powiatowy Urząd Dokumentacji
Geodezyjnej i Kartograficznej w Czarnkowie
ul. Wolności 10, 64-800 Czarnków
Tel. 067 284 32 77, 067 284 32 78
Fax 067 284 32 79
E-mail: urdz@urdz.pilica.pl
www.urdz.pilica.pl

Strona Czternasta - Trzecia
Powiatowy Urząd Dokumentacji
Geodezyjnej i Kartograficznej w Czarnkowie
ul. Wolności 10, 64-800 Czarnków
Tel. 067 284 32 77, 067 284 32 78
Fax 067 284 32 79
E-mail: urdz@urdz.pilica.pl
www.urdz.pilica.pl

17.04.2006



Pracownia Projektowa „DROGPROJEKT”
 64 – 840 Budzyń ul. Lipowa 24,
 NIP : 786-141-81-32, tel/fax: /087/ 284 32 77

Temat: Budowa Szosy rowerowej Wierznia – Obłaczkowo
 wzdłuż drogi krajowej nr 15

M rys.	2,5		
Stanowisko:	inż (i) nazwisko		
Projektant:	tech. drog. Andrzej Woźniak upr. 7342/1927/04		
Opracował:	mgr inż. Aneta Glowacka		
Sprawdzający:	Mgr inż. Jacek Marciniowski upr. UAN-8345/1492/00		
Branża:	Studium	Rok oprac.:	Skala:
D	PB	2006	1:500

402.242.121.4
 1:500

MAPA ZASADNICZA
 Złożona w 2006 przez
 Usługi Geodezyjno-Kartograficzne
 Krzysztof Nowak

Nakładki Tematyczne	

402.242.121.3 2 402.242.122.3
 402.242.123.2

1. Miasto: Piła
2. Powiat: szamotowski-trzcianecki
3. Gmina: Trzcianka
4. Wzrost: Stabno
5. Powiat: piłski
6. Gmina: Ujście
7. Wzrost: Łęgi Ujskie

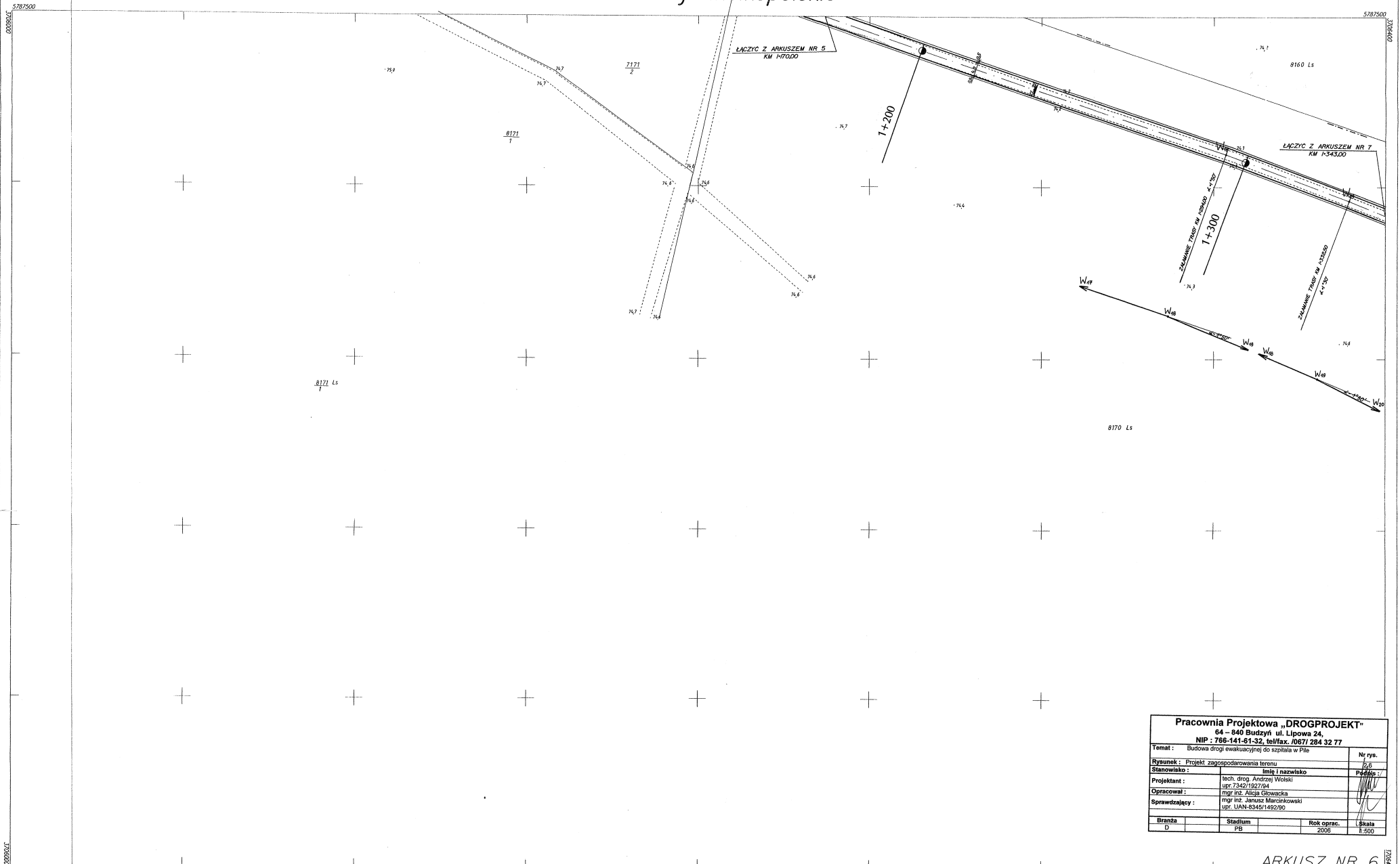
GEODEZYJA UPRAWNIENY
 Krzysztof Nowak
 Komunikat nr 1933/6

Sierstwa Piłki
 Okręgowa Dokumentacja Geodezyjna
 i Kartograficzna w Piłce
 w sprawie wyznaczenia linii rozgraniczających terenów
 planowanej budowy szosy rowerowej, dokonano
 pomiarów i sporządzono projekt planu sytuacyjnego
 w skali 1:500, 2006
 Wniosek mapy został złożony do celów projektowych
 12.04.2006
 Projektowane obiekty techniczne nie stanowią przeszkody
 na drodze podległej utrzymaniu i konserwacji powiatu
 pińskiego, przez placówki terenowe do wykonania prac
 geodezyjnych.

12 KWI. 2006

ARKUSZ NR 5

m.Pita woj. wielkopolskie




Pracownia Projektowa „DROGPROJEKT”			
64 – 840 Budzyn ul. Lipowa 24, NIP : 766-141-51-32, tel/fax: 0671 284 32 77			
Temat:	Budowa drogi ewakuacyjnej do szpitala w Pile	Imię i nazwisko	Nr rys.
Rysownik:	Projekt zagospodarowania terenu	Imię i nazwisko	2/6
Stanowisko:			
Projektant:	tech. drog. Andrzej Wołski upr. 7342/1927/94		
Opracował:	mgr inż. Zdzisław Głowacki		
Sprawdzający:	mgr inż. Janusz Marcinkowski upr. UAN-8345/1450/90		
Branża:	Stadium	Rok oprac.	Skala
D	PB	2006	1:500

402.242.123.2
1:500

MAPA ZASADNICZA
Założona w 2006 przez
Usługi Geodezyjno-Kartograficzne
Krzysztof Nowak

Nakładki Tematyczne	



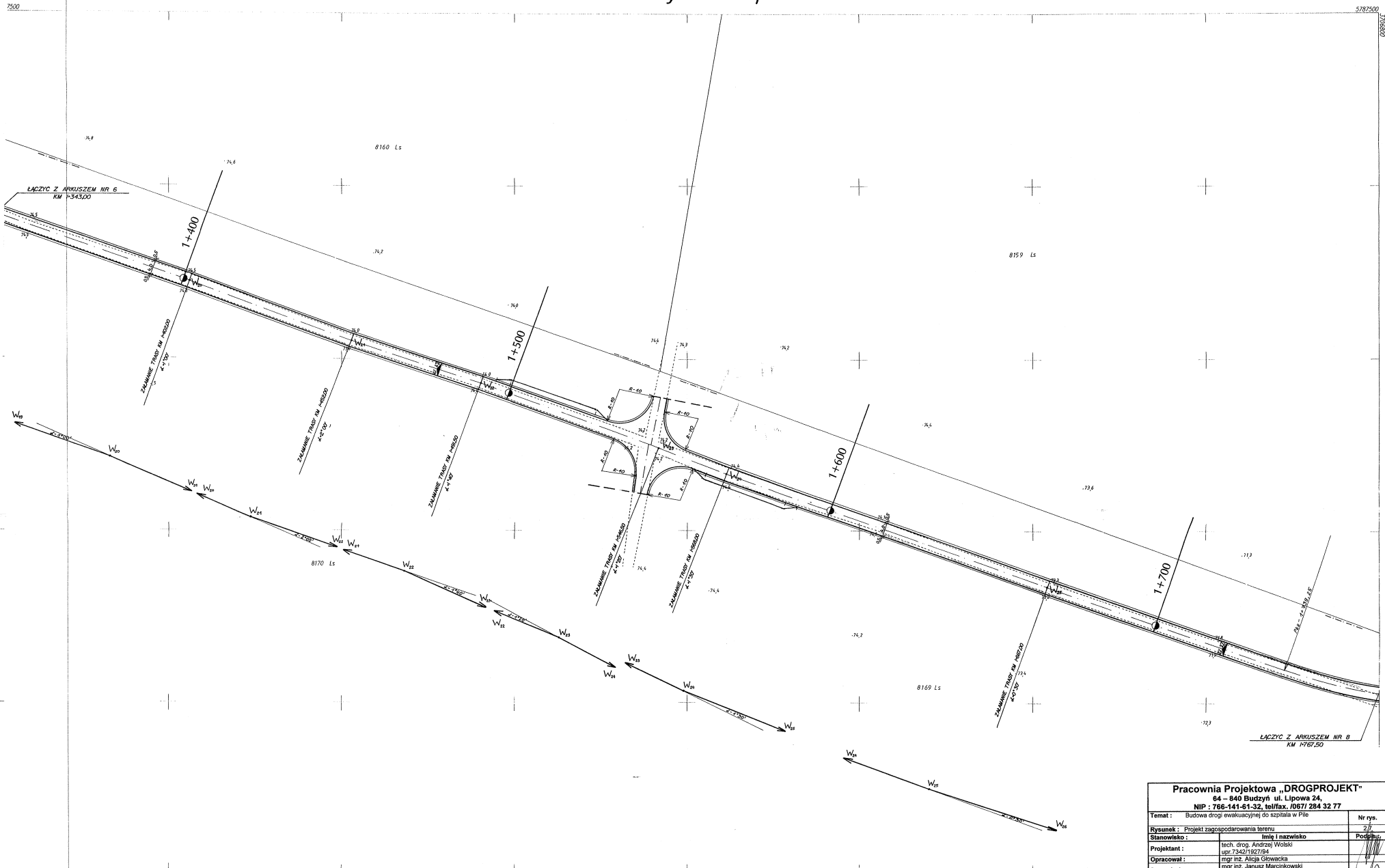
- Miasto: Pila
- Rawaok pilski
Gmina: Ujście
Wież: Ługi Ujście
- Powiat: czarnkowsko-trzcianecki
Gmina: Trzcianka
Wież: Stobno

GEODEZYJNA PRACOWNIA
Krzysztof Nowak
ul. Lipowa 24, 64-840 Budzyn
tel/fax: 0671 284 32 77

Starosta Pilecki
Ośrodek Dokumentacji Geodezyjnej
i Kartograficznej w Pile
W celu uzyskania informacji o sposobie
uzyskania informacji o stanie ogólnym
i szczegółowym planu zagospodarowania
terenów, należy zgłosić wniosek do
Starosty Pileckiego, ul. Lipowa 24,
64-840 Budzyn, tel/fax: 0671 284 32 77.
Wniosek należy zgłaszać do dnia 31.12.2006
r. Wniosek należy zgłaszać do dnia 31.12.2006
r. Wniosek należy zgłaszać do dnia 31.12.2006
r.

ARKUSZ NR 6

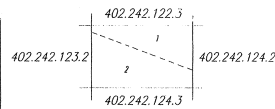
m.Pita woj. wielkopolskie



402.242.124.1
1:500

MAPA ZASADNICZA
Założona w 2006 przez
Usługi Geodezyjno-Kartograficzne
Krzysztof Nowak

Nakładki Tematyczne	



1 Miasto: Pita
2 Gmina: Ujście
WIEŚ: Ługi Ujskie

Nr DZ. 101/2006
Nr KERG 101/2006

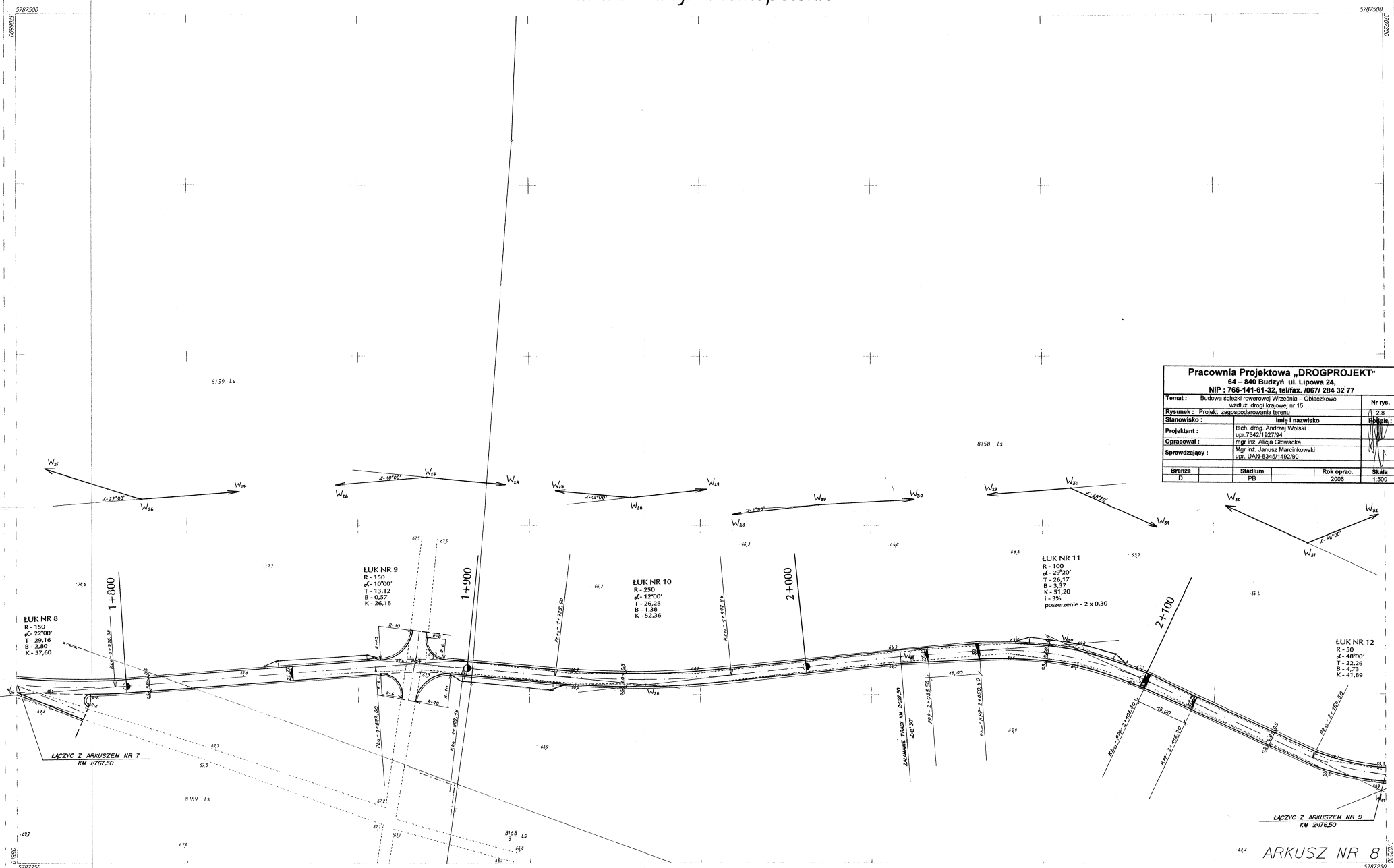
Pracownia Projektowa „DROGPROJEKT”			
64 – 840 Budzyń ul. Lipowa 24, NIP : 766-141-61-32, tel/fax: /0677 284 32 77			
Temat :	Budowa drogi ewakuacyjnej do szpitala w Pile	Nr rys.	2/7
Rysunek :	Projekt zagospodarowania terenu	Imię i nazwisko	Podpis
Stanowisko :			
Projektant :	tech. drog. Andrzej Witki upr. 73421927/B4		
Opracował :	mgr inż. Alicja Głowacka		
Sprawdzający :	mgr inż. Janusz Marcinkowski upr. UAN-83451492/90		
Branża	Studium	Rok oprac.	Skala
D	PB	2006	1:500

1.1.KM.1.2006
11.KM.1.2006



STAKOVY
Geodezyjno-Kartograficzne Usługi
Krzysztof Nowak

m.Pita woj. wielkopolskie



Pracownia Projektowa „DROGPROJEKT”			
64 – 840 Budzyń ul. Lipowa 24, NIP : 766-141-81-32, tel/fax. /067/ 284 32 77			
Temat :	Budowa ścieżki rowerowej Września – Obaszczkowo wzdłuż drogi krajowej nr 16	Nr rys.	2.8
Rysunek :	Projekt zagospodarowania terenu	Skala:	1:500
Projektant :	Imię i nazwisko Inż. Andrzej Wojski upr.7342/1927/94		
Opracował :	mgr inż. Alicja Głowacka		
Sprawdzał :	Mgr inż. Janusz Maronowski upr. UAN-83451/1492/90		
Brzanka	Stadium	Rok oprac.	Skala
D	PB	2006	1:500

ŁUK NR 8
R - 150
α - 22°00'
T - 29,16
B - 2,80
K - 57,60

ŁUK NR 9
R - 130
α - 10°00'
T - 13,12
B - 0,57
K - 26,18

ŁUK NR 10
R - 250
α - 12°00'
T - 26,28
B - 1,38
K - 52,36

ŁUK NR 11
R - 100
α - 29°20'
T - 26,17
B - 3,37
K - 51,20
I - 3%
poszerzenie - 2 x 0,30

ŁUK NR 12
R - 50
α - 48°00'
T - 22,26
B - 4,73
K - 41,89

ŁĄCZYC Z ARKUSZEM NR 7
KM 1767,50

ŁĄCZYC Z ARKUSZEM NR 9
KM 2076,50

ARKUSZ NR 8

402.242.124.2
1:500

MAPA ZASADNICZA
Założona w 2006 przez
Usługi Geodezyjno-Kartograficzne
Krzysztof Nowak

Nakładki Tematyczne	
402.242.124.1	402.242.133.1
402.242.124.4	

1 Miasto Pila
2 Gmina Uście
wies. Capi Ujasko

Nr DZ. 100/06
Nr KBR04 100/06



Pracownia Projektowa „DROGPROJEKT”			
64 - 840 Budzyna ul. Lipowa 24,			
NIP : 766-141-61-32, tel/fax. 0671 284 32 77			
Temat :	Budowa drogi ewakuacyjnej do szpitala w Pile		Nr rys.
Rysunek :	Projekt zagospodarowania terenu		1 z 2
Stanowisko :	Imię i nazwisko		Podpis :
Projektant :	Inż. Andrzej Wojski upr. 7242/1927/94		
Opracował :	mgr inż. Alicja Głowacka		
Sprawdzający :	mgr inż. Janusz Marcinkowski upr. UAN-8345/1492/90		
Branża	Stadium	Rok oprac.	Skala
D	PB	2006	1:300



402.242.133.1
1:500

MAPA ZASADNICZA
Złożona w 2006 przez
Usługi Geodezyjno-Kartograficzne
Krzysztof Nowak

Nakładki Tematyczne

402.242.124.2 402.242.133.2
402.242.133.3

ARKUSZ NR 9

Nr DZ. 402.242.133.1
Nr KRGG 332.62.22.22

GEODETA OPRACOWAŁ
Krzysztof Nowak

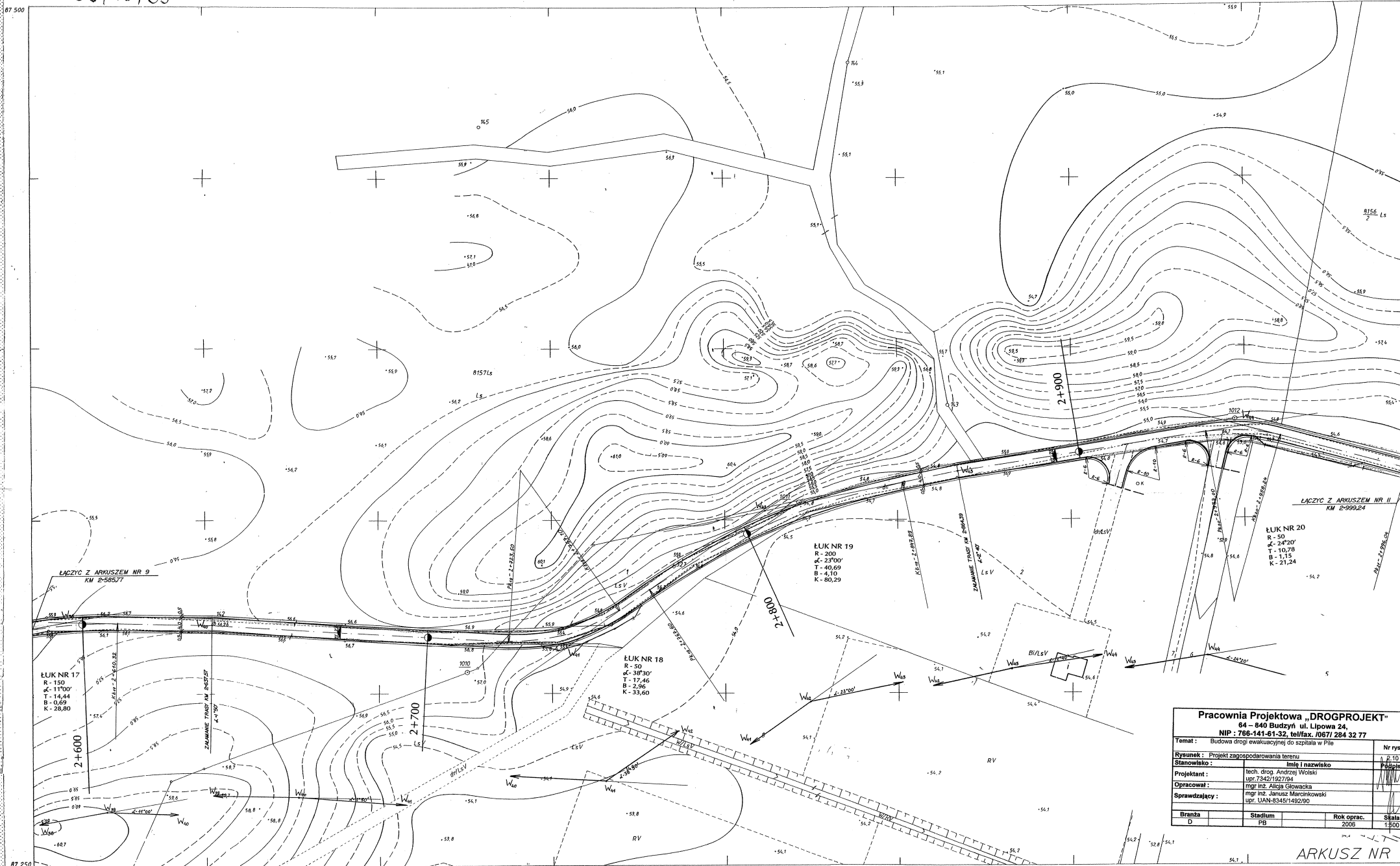
Stworzona Pilecki
Określenie Dokumentacji Geodezyjnej
i Kartograficznej w Pile

11 KWI. 2006

STAPOLITE

06/10/03

1:12.7



Pracownia Projektowa „DROGPROJEKT”
 64-840 Budzyna ul. Lipowa 24
 NIP : 786-141-61-32, tel/fax / 0671 284 32 77

Temat :	Budowa drogi ewakuacyjnej do szpitala w Pile		Nr rys.
Rysunek :	Projekt zagospodarowania terenu		2.10
Stanowisko :	Imię i nazwisko	Podpis	
Projektant :	tech. drog. Andrzej Wołosiński upr. 7342/192/04		
Opracował :	mgr inż. Alicja Głowacka		
Sprawdzający :	mgr inż. Janusz Marcinkowski upr. UAN-6345/1492/90		
Branta	Stadium	Rok oprac.	Skala
D	PB	2006	1:500

402.242.1332
 1:500

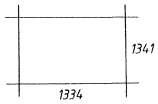
120/210

MAPA ZASADNICZA

Zatwierdzona w 1989r. przez
 OKRĘGOWE PRZEDSIĘBIORSTWO GEODEZYJNO-KARTOGRAFICZNE W POZNANIU
 ZAKŁAD TERENOWY W PILE

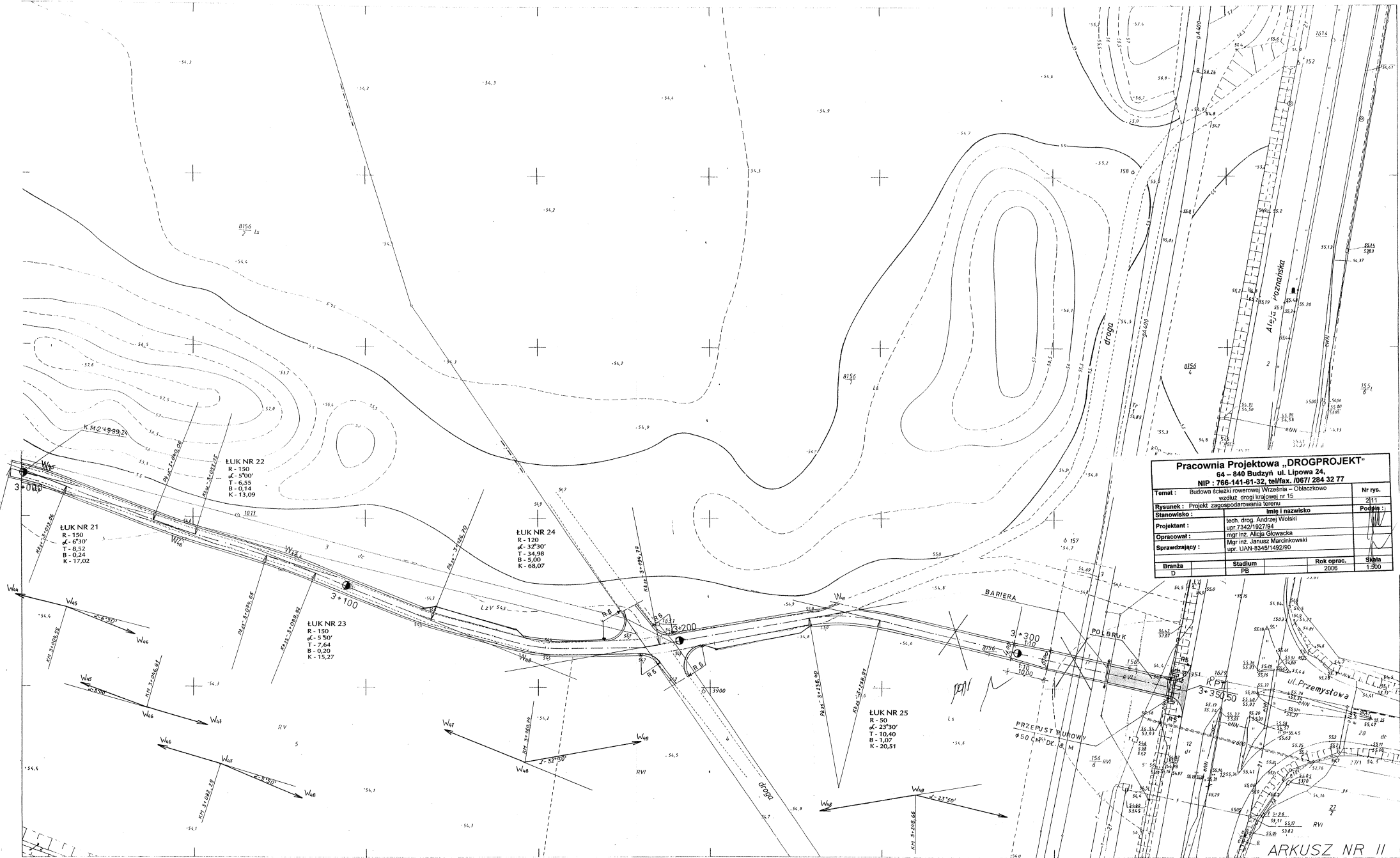
Nakładki tematyczne

Sprzedaży powierzchniowej	S
Rzeczby terenu	W
Uzbrojenie terenu	U
Ewidencji gruntów	E



OKRĘGOWA AGENCJA MIERNICZA
 Pila
 13.10.2006

Strona Pińska
 Ośrodek Dokumentacji Geodezyjnej i Kartograficznej w Pile
 ul. Wolności 100, 61-200 Pila
 tel. 61 234 21 00, 234 21 01
 fax 61 234 21 02
 e-mail: oad@op.pl
 www.op.pl



Pracownia Projektowa „DROGPROJEKT”
 64-840 Budzyn ul. Lipowa 24
 NIP: 765-141-61-32, tel/fax: 0671 284 32 77

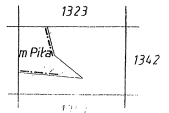
Temat: Budowa ścieżki rowerowej Września – Obłaczkowo wzdłuż drogi krajowej nr 15	Nr rys. 2111
Rysunek: Projekt zagospodarowania terenu	Podpis: [Signature]
Stanowisko: [Blank]	Imię i nazwisko: [Blank]
Projektant: [Blank]	Upr. 7342/1927/94
Opracował: mgr inż. Alicja Głowacka	
Sprawdzący: mgr inż. Janusz Marcinowski	
	Upr. UJAN-8345/1492/90

Brana	Stadium	Rok oprac.	Skala
D	PB	2006	1:500

402.242.1341
 1 500 120/211

MAPA ZASADNICZA
 Zakładana w r. 1983 przez
 OKRĘGOWE PRZEDSIĘBIORSTWO GEODEZYJNO-KARTOGRAFICZNE W POZNANIU
 ZAKŁAD TERENOWY W PILE

Nakładki tematyczne	
Sytuacji planimetrycznej	S
Rzeźby terenu	W
Uzbrojenia terenu	U
Ewidencji ziemopow.	E



[Signature]

ARKUSZ NR 11