

UCHWAŁA Nr

RADY MIASTA PIŁY

z dnia

w sprawie wyrażenia zgody na odstąpienie od obowiązku przetargowego trybu zawarcia umów najmu i dzierżawy

Na podstawie art. 37 ust. 4 ustawy z dnia 21 sierpnia 1997 r. o gospodarce nieruchomościami (Dz. U. z 2020 r. poz. 1990, z późn. zm.) Rada Miasta Piły uchwala, co następuje:

§ 1. Wyraża się zgodę na odstąpienie od obowiązku przetargowego trybu zawarcia umów najmu i dzierżawy na czas nieoznaczony nieruchomości określonych w załączniku do niniejszej uchwały.

§ 2. Wykonanie uchwały powierza się Prezydentowi Miasta Piły.

§ 3. Uchwała obowiązuje z dniem podjęcia i podlega ogłoszeniu na tablicy informacyjnej Urzędu Miasta Piły.

Dyrektor Wydziału
Gospodarki Nieruchomościami
/-/ Monika Łukomska

Radca Prawny
/-/ Marcin Paliwoda

Załącznik

do UCHWAŁY Nr

RADY MIASTA PIŁY

z dnia

w sprawie wyrażenia zgody na odstąpienie od obowiązku przetargowego trybu zawarcia umów najmu i dzierżawy

Lp.	Położenie nieruchomości, oznaczenie wg księgi wieczystej i katastru, powierzchnia do najmu lub dzierżawy lub długość linii	Opis nieruchomości, przeznaczenie i sposób jej zagospodarowania, przeznaczenie do najmu lub dzierżawy
1.	Piła, aleja Niepodległości księga wieczysta nr PO11/00004755/2 działka nr 125/18 (obręb 5; RVI) - część powierzchnia do najmu 0,0285 ha	nieruchomość gruntowa niezabudowana, przeznaczenie w planie miejscowym: ZI - teren zieleni izolacyjnej; najem na poprawę warunków zagospodarowania nieruchomości przyległej
2.	Piła, ul. Przednia / aleja Wyzwolenia księga wieczysta nr PO11/00004757/6 działki nr: 242 i 288 (obręb 7; RVI, RV) - część - łączna długość linii 72 m	nieruchomość gruntowa niezabudowana, przeznaczenie w planie miejscowym: w części ZP - tereny zieleni urządzonej, KD-D - tereny istniejących dróg dojazdowych, w części brak planu miejscowego; najem na lokalizację i utrzymanie urządzenia przesyłowego (przyłącza telekomunikacyjnego)
3.	Piła, ul. Medyczna / ul. Chopina księga wieczysta nr PO11/00004769/3 działki nr: 1401, 29/2 i 30/1 (obręb 19; B, Bz, Bi) - część Piła, ul. Chopina księga wieczysta nr PO11/00010828/0 działka nr 27/5 (obręb 2; Bp) - część Piła, ul. Chopina księga wieczysta nr PO11/00004752/1 działka nr 8226/8 (obręb 2; Ls) - część - łączna długość linii 931 m	nieruchomość gruntowa niezabudowana, przeznaczenie w planie miejscowym: w części KDW - tereny dróg wewnętrznych, ZL - tereny lasów, w części brak planu miejscowego; najem na lokalizację i utrzymanie urządzenia przesyłowego (przyłącza telekomunikacyjnego światłowodowego)
4.	Piła, ul. Chorwacka / ul. Lotnicza księga wieczysta nr PO11/00004752/1 działki nr: 2/2 i 109 (obręb 2; dr, Tr) - część Piła, ul. Medyczna / ul. Lotnicza księga wieczysta nr PO11/00004769/3 działki nr: 1324 i 1328/1 (obręb 19; Bp, dr) - część - łączna długość linii 81 m	nieruchomość gruntowa niezabudowana, przeznaczenie w planie miejscowym: w części KDW - tereny dróg wewnętrznych, KD-D2 - tereny publicznych dróg dojazdowych, w części brak planu miejscowego; najem na lokalizację i utrzymanie urządzenia przesyłowego (przyłącza telekomunikacyjnego światłowodowego)
5.	Piła, aleja Lipowa księga wieczysta nr PO11/00004764/8 działka nr 199/10 (obręb 14; Bp) - część powierzchnia do dzierżawy 0,0200 ha	nieruchomość gruntowa niezabudowana, przeznaczenie w planie miejscowym: U - tereny usług; dzierżawa pod trawnik
6.	Piła, aleja Niepodległości księga wieczysta nr PO11/00004755/2 działka nr 125/18 (obręb 5; RVI) - część powierzchnia do dzierżawy 0,0285 ha	nieruchomość gruntowa niezabudowana, przeznaczenie w planie miejscowym: ZI - teren zieleni izolacyjnej; dzierżawa pod trawnik

UZASADNIENIE
do UCHWAŁY Nr
RADY MIASTA PIŁY
z dnia

**w sprawie wyrażenia zgody na odstąpienie od obowiązku przetargowego trybu zawarcia
umów najmu i dzierżawy**

Ustawa z dnia 21 sierpnia 1997 r. o gospodarce nieruchomościami przewiduje możliwość odstąpienia od obowiązku przetargowego wynajęcia i wdzierżawienia nieruchomości na czas oznaczony dłuższy niż 3 lata lub na czas nieoznaczony za zgodą rady gminy (art. 37 ust. 4 wyżej cytowanej ustawy).

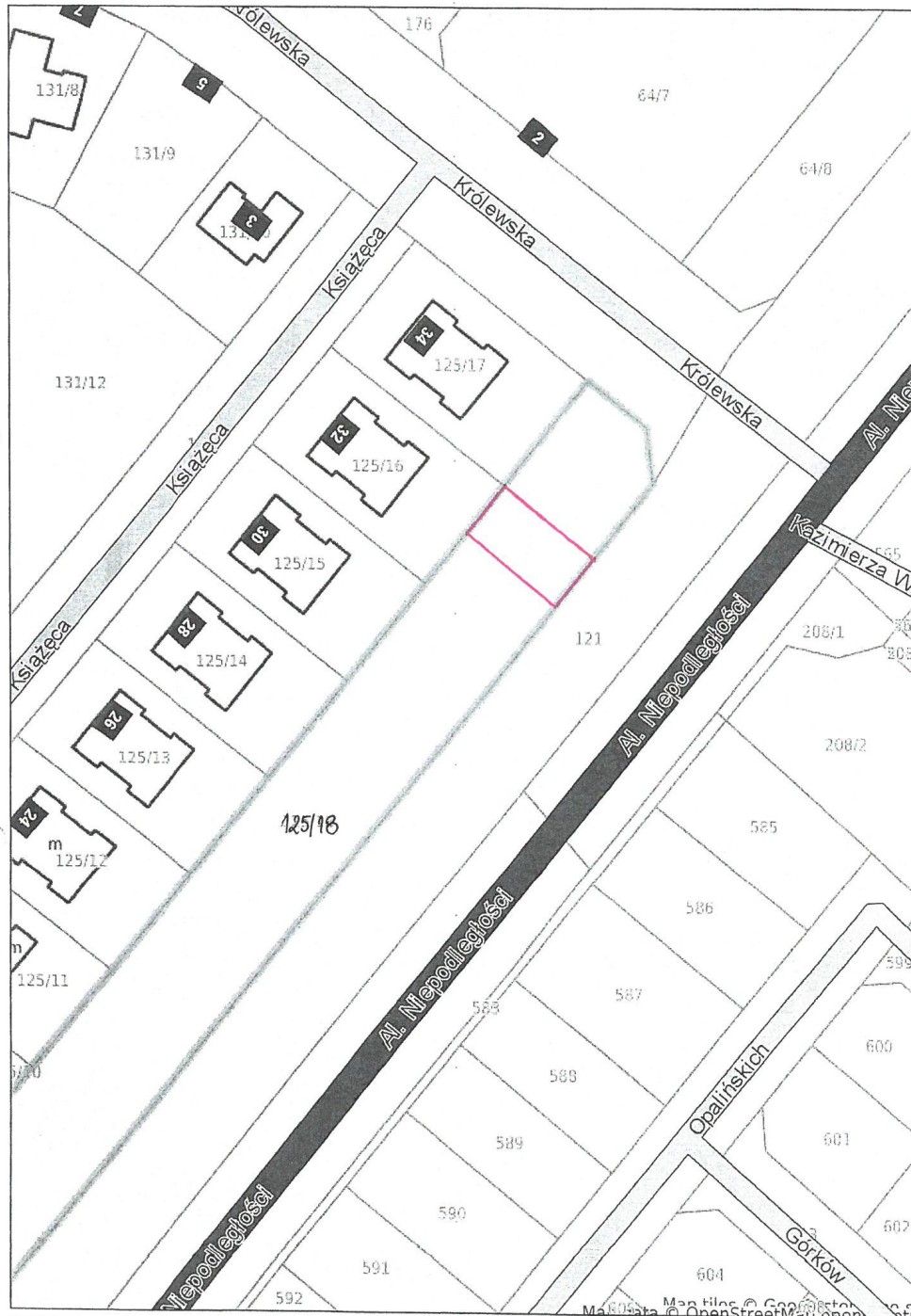
Nieruchomości będące przedmiotem uchwały wykorzystane zostaną na poprawę warunków zagospodarowania nieruchomości przyległej, na lokalizację i utrzymanie urządzeń przesyłowych oraz pod trawnik.

Wobec złożonych wniosków o najem i dzierżawę, podjęcie niniejszej uchwały uznać należy za uzasadnione i celowe.

w z. PREZYDENTA MIASTA
/-/ Krzysztof Szewc
Zastępca Prezydenta



205 1





OZNACZENIA GRAFICZNE

- Mierzalokabla
- Rama HDPF B...
- kabel
- szafka kabla
- Szafka dystrybucyjna
- Szafka rozdzielcza
- Szafka rozdzielczo-pomiarowa
- Szafka kablowe SK... SR...
- Przekazy, przelaki, przewleki sterowane
- Odczyt budynku / re budynku
- Wykopisko
- Numeracja obiektów 1, 2, 3, ...
- Tabliczka kierunkowa

Investor: **Astanel** **astabud**

Nazwa ob. bud.: **przyłącze**

Lokalizacja ob. bud.: **Pila**

Projektant: **MARIUSZ KAROLEWSKI (DTTU0228802U)**

Data: **02.2021**

Podpis: *[Signature]*

Kreślił: **Anna Wilkowska**

Data: **02.2021**

Podpis: *[Signature]*

Skala: **1:500** ARK. NR **1/1** RYS. NR **1**

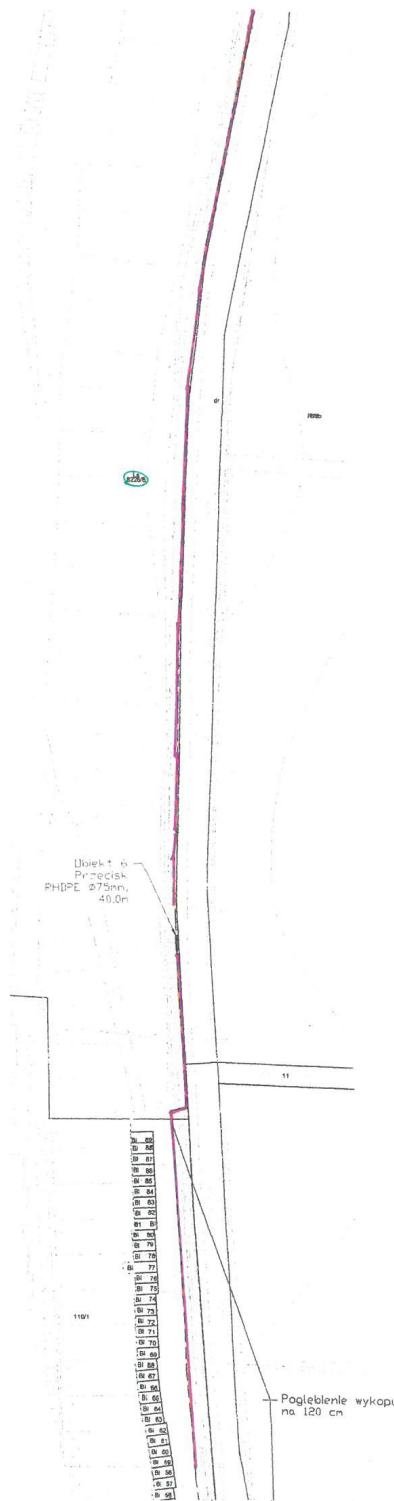
prośbę o przyznanie przewidywanego przyłącza telekomunikacyjnego na działkach: 388/1, 342

zal nr 3

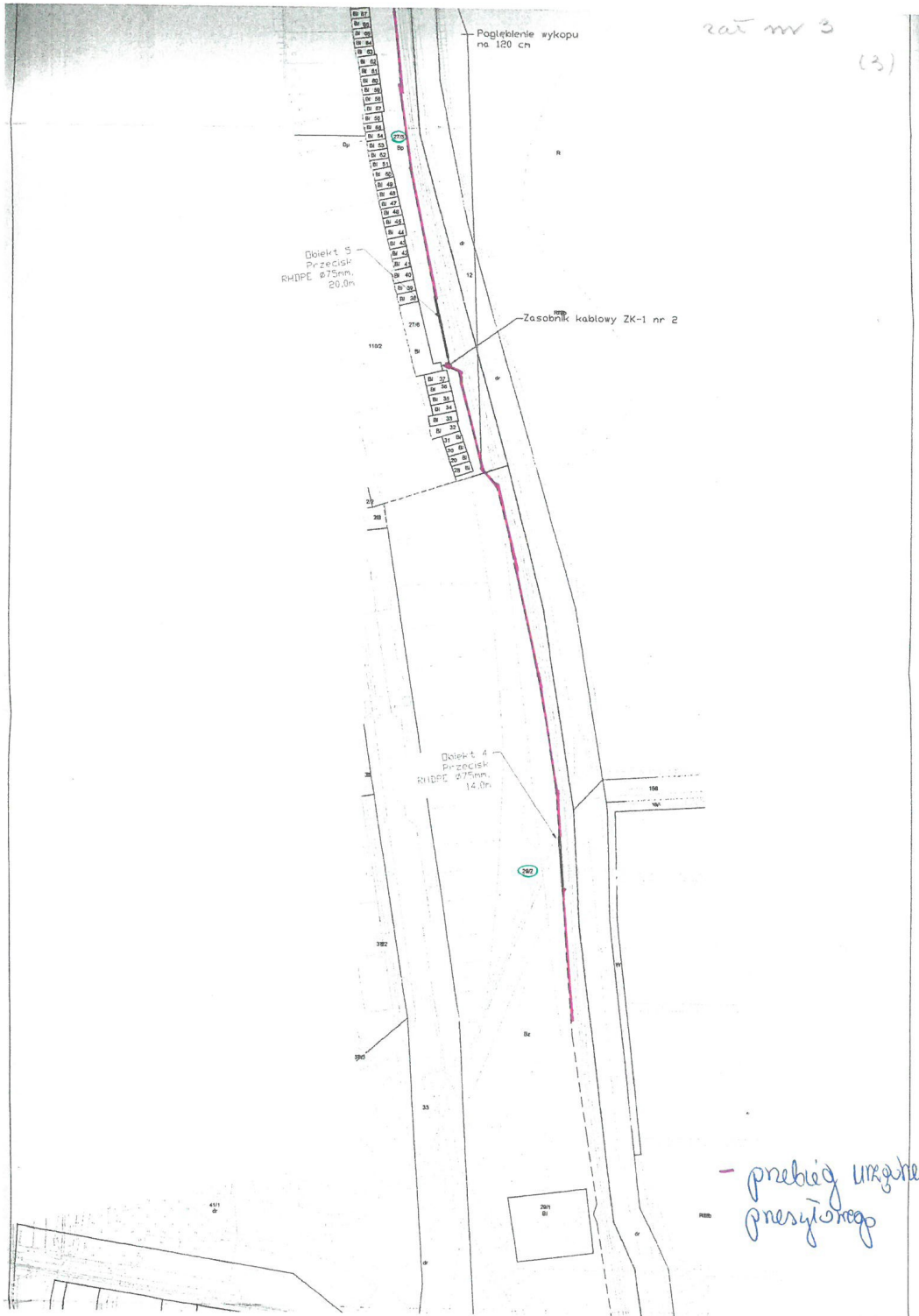


2a1 nr 3

121



- przebieg korytarza
presyjnego



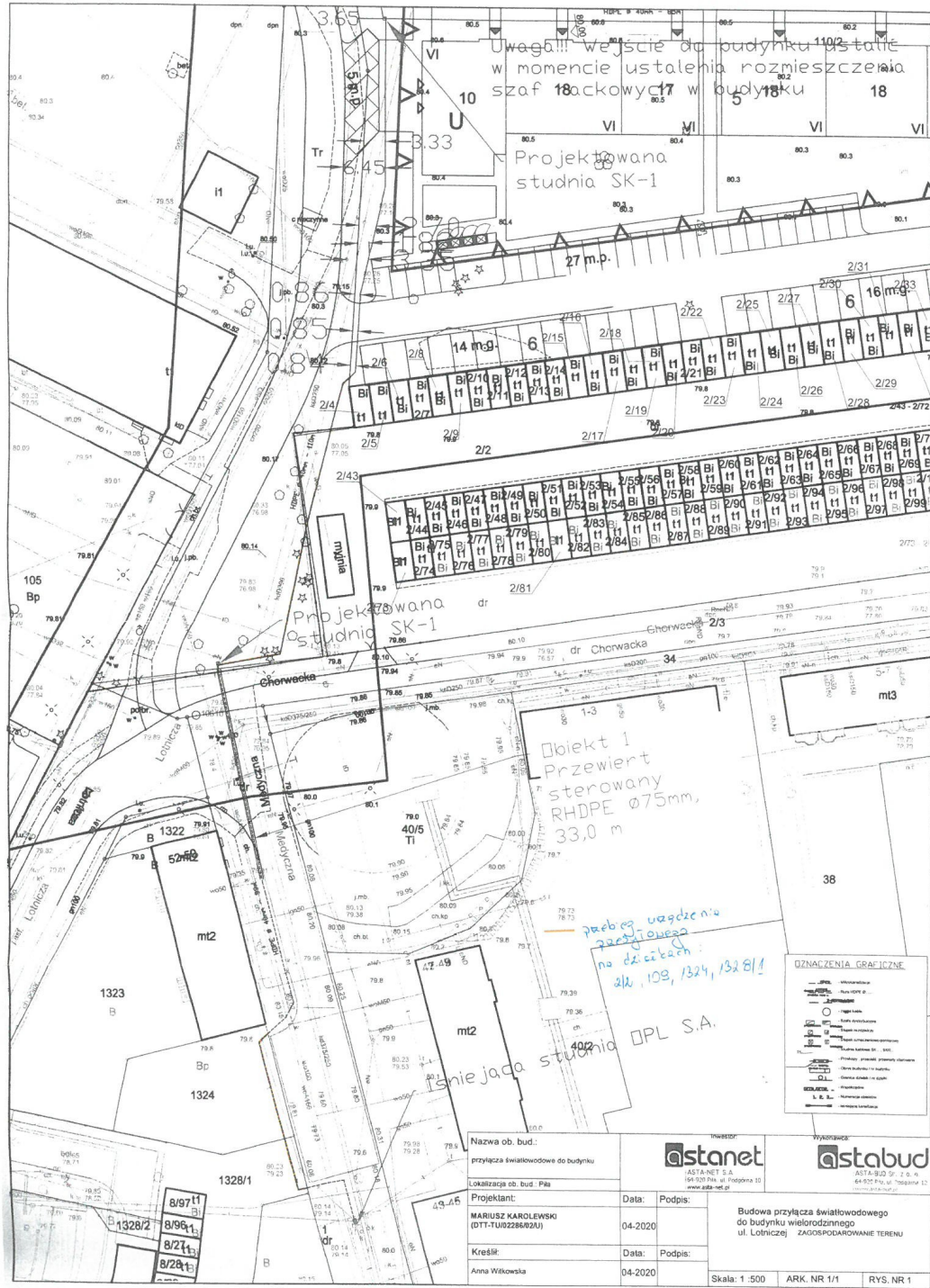
202 3 (4)



Nazwa ob. bud.: przyłącze		Inwestor: astanet www.asta-net.pl		astabud www.asta-bud.pl	
Lokalizacja ob. bud.: Pila					
Projektant: MARIUSZ KAROLEWSKI (DTT-TU/02286/02/U)	Data: 10.2020	Podpis:	Budowa przyłącza do budynku wielorodzinnego ul Kotobrzeszkiej 8 w Pile.		
Kreślił: Anna Witkowska	Data: 10.2020	Podpis:	Skala: 1:1000	ARK. NR 1/1	RYS. NR 1

OZNACZENIA GRAFICZNE	
	- Mikroinstalacja
	- Rura HDPE Ø...
	- kabel
	- Żyłka kabla
	- Szafa dystrybucyjna
	- Skrzynka rozdzielcza
	- Skrzynka oznaczeniowo-pomiarowa
	- Szafka kablowa OK... BKR...
	- Przejściak, przewidywany stanowiąc
	- Obiekt budynku / nr budynku
	- Granice działki / nr działki
	- Wypokazywane
	- Numeracja obiektów 1, 2, 3...
	- Istniejąca kablemizacja

zat m.v.4



Nazwa ob. bud.: przyłącza światłowodowe do budynku			
Lokalizacja ob. bud.: Pół		ASTA-NET S.A. ul. Piłsudskiego 10 04-200 Warszawa	
Projektant:	Data:	Podpis:	Budowa przyłącza światłowodowego do budynku wielorodzinnego ul. Lotniczej ZAGOSPODAROWANIE TERENU
MARIUSZ KAROLEWSKI (DTT-TU0226890U)	04-2020		
Kreślił:	Data:	Podpis:	
Anna Wilkowska	04-2020		Skala: 1:500 ARK. NR 1/1 RYS. NR 1

Piła - System Informacji Przestrzennej
skala 1 : 500

sat nr 5



lejszy wydruk nie stanowi dokumentu w rozumieniu przepisów prawa.
drukowano w serwisie piła.e-mapa.net dnia 2021-04-26 10:19:28.

