

**UCHWAŁA Nr VII/61/19
RADY MIASTA PIŁY
z dnia 26 marca 2019 roku**

**zmieniająca uchwałę Nr LIII/680/18 Rady Miasta Piły z dnia 29 maja 2018 r.
w sprawie przystąpienia do sporządzenia miejscowego planu zagospodarowania
przestrzennego miasta Piły w rejonie ul. Motylewskiej,
alei Poznańskiej i ul. Przemysłowej**

Na podstawie art. 18 ust. 2 pkt 15 ustawy z dnia 8 marca 1990 r. o samorządzie gminnym (Dz. U. z 2019 r. poz. 506), art. 14 ust. 1 i 4 ustawy z dnia 27 marca 2003 r. o planowaniu i zagospodarowaniu przestrzennym (Dz. U. z 2018 r. poz. 1945, zmiana: Dz. U. z 2019 r. poz. 60) Rada Miasta Piły uchwala, co następuje:

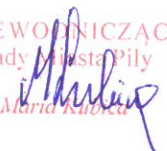
§1.1. W uchwale Nr LIII/680/18 Rady Miasta Piły z dnia 29 maja 2018 r. w sprawie przystąpienia do sporządzenia miejscowego planu zagospodarowania przestrzennego miasta Piły w rejonie ul. Motylewskiej, alei Poznańskiej i ul. Przemysłowej, zmienia się załącznik określający granice obszaru objętego planem.

2. Granice obszaru objętego planem oznaczono graficznie na rysunku w skali 1: 10 000, stanowiącym załącznik do uchwały.

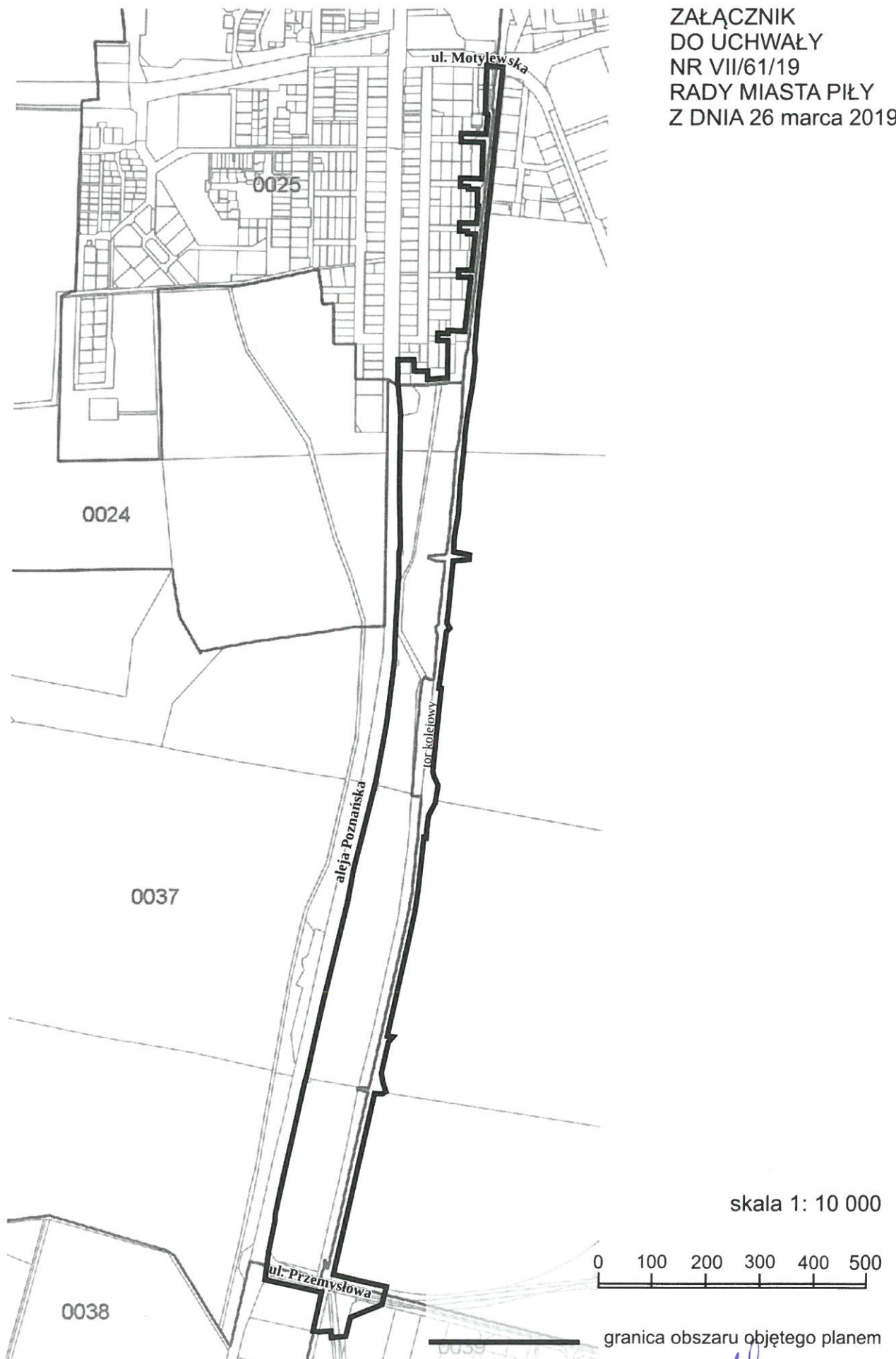
§2. Pozostałe ustalenia uchwały Nr LIII/680/18 Rady Miasta Piły z dnia 29 maja 2018 r. w sprawie przystąpienia do sporządzenia miejscowego planu zagospodarowania przestrzennego miasta Piły w rejonie ul. Motylewskiej, alei Poznańskiej i ul. Przemysłowej pozostają bez zmian.

§3. Wykonanie uchwały powierza się Prezydentowi Miasta Piły.

§4. Uchwała obowiązuje z dniem podjęcia.

PRZEWODNICZĄCA
Rady Miasta Piły

Maria Kubicka

ZAŁĄCZNIK
DO UCHWAŁY
NR VII/61/19
RADY MIASTA PIŁY
Z DNIA 26 marca 2019 r.



granica obszaru objętego planem

PRZEWODNICZĄCA
Rady Miasta Piły
Maria Kubica
Maria Kubica

Uzasadnienie
do UCHWAŁY Nr *VII/61/2019*
RADY MIASTA PIŁY
z dnia 26 marca 2019 roku


**w sprawie zmiany przystąpienia do sporządzenia
miejscowego planu zagospodarowania przestrzennego miasta Piły
w rejonie ul. Motylewskiej, alei Poznańskiej i ul. Przemysłowej**

Podczas konsultacji międzywydziałowych zwrócono uwagę na konieczność poszerzenia obszaru projektu miejscowego planu zagospodarowania przestrzennego miasta Piły w rejonie ul. Motylewskiej, alei Poznańskiej i ul. Przemysłowej, o fragmenty ulic: Leśnej, Krótkiej i Chodzieskiej. Dzięki temu poszerzeniu, możliwe będzie zaprojektowanie i zrealizowanie skrzyżowań wyżej wymienionych ulic z planowanym ciągiem pieszo-rowerowym, mającym przebiegać od ul. Motylewskiej, wzdłuż torów kolejowych w kierunku południowym, na podstawie ustaleń miejscowego planu zagospodarowania przestrzennego miasta Piły w rejonie ul. Motylewskiej, alei Poznańskiej i ul. Przemysłowej.

W związku z koniecznością poszerzenia obszaru objętego uchwałą Nr LIII/680/18 Rady Miasta Piły z dnia 29 maja 2018 r. w sprawie przystąpienia do sporządzenia miejscowego planu zagospodarowania przestrzennego miasta Piły w rejonie ul. Motylewskiej, alei Poznańskiej i ul. Przemysłowej, wymagane jest podjęcie nowej uchwały w zakresie załącznika graficznego.

Przystąpienie do uchwały zmieniającej, polegającej na zmianie (poszerzeniu) obszaru przystąpienia do planu, nie narusza ustaleń obowiązującego studium uwarunkowań i kierunków zagospodarowania przestrzennego miasta Piły (uchwała Nr VI/75/15 Rady Miasta Piły z dnia 31 marca 2015 r.).

W Z. PREZYDENTA MIASTA


Beata Dziągowska
Zastępca Prezydenta