



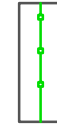







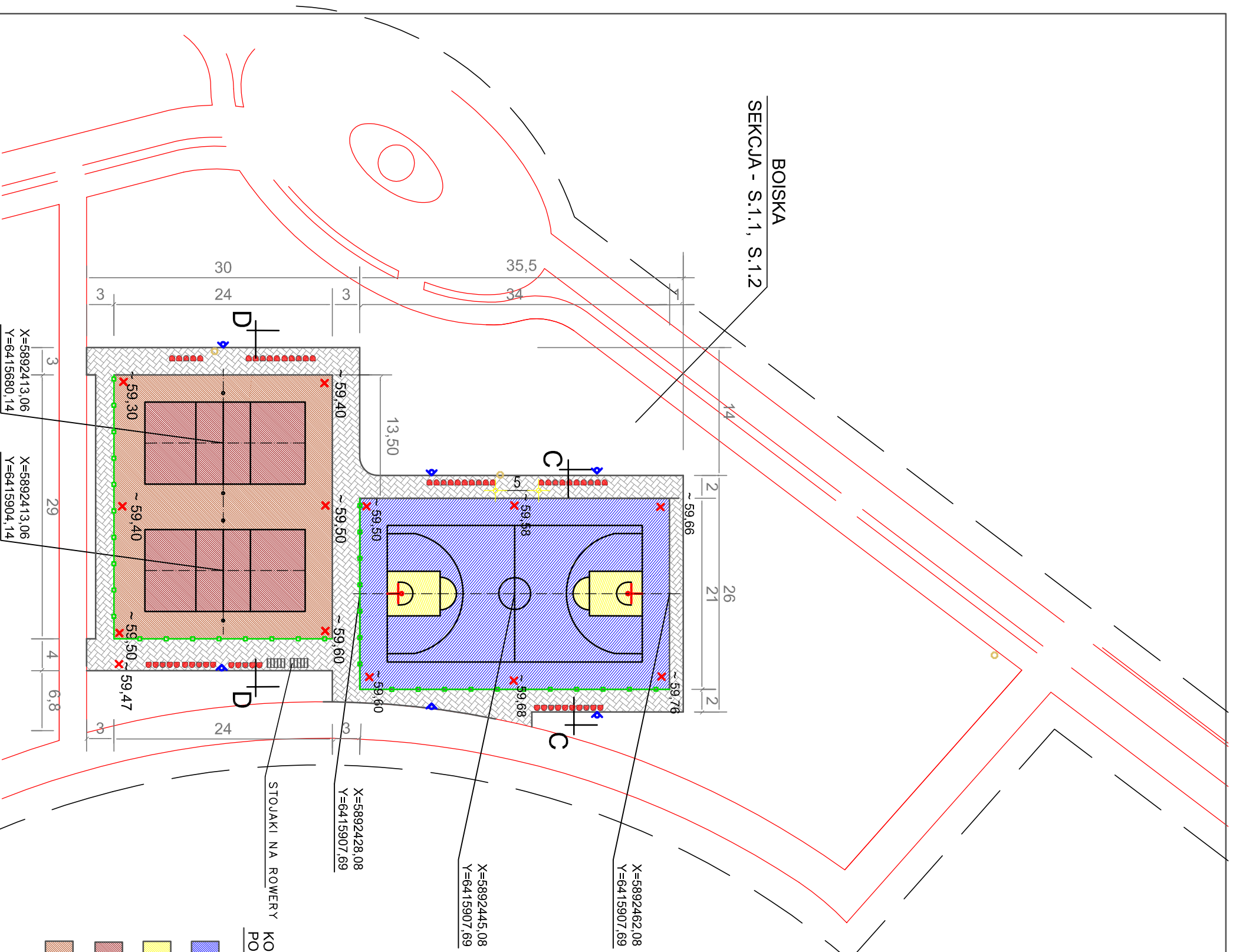






PLAN ZAGOSPODAROWANIA TERENU , SEKCJA S1.1, S.1.2

LEGENDA DLA S1.1,S.1.2.

-  - PROJEKTOWANE BOISKA DO KOSZYKÓWKI
NAWIERZCHNIA Z POLIURETANU / BRUTTO - 34x21 =714m² /
-  - PROJEKTOWANE BOISKA DO SIATKÓWKI
NAWIERZCHNIA Z POLIURETANU / BRUTTO - 24x29 =696m² /
-  - WYBIEGIGI BOISKA DO SIATKÓWKI
NAWIERZCH. POLIURETANOWA J.W TYLKO INNY KOLOR
/ DOPUSZCZA SIĘ JEDNOLITY BORDOWY DLA CAŁOŚCI /
-  - PROJEKTOWANE CHODNIKI
Z KOSTKI BETONOWEJ GR. 6cm / 571 m²/
-  - PROJ. PIŁKOCHWYTY H=4m / 34+21+29+24=108 mb. /
-  - PROJ. SIĘDZISKA STADIONOWE / 60 szt. /
-  - PROJ. TABLICE DO KOSZYKÓWKI Z
REGULOWANĄ WYSOKOŚCIĄ- 2 szt.
-  - PROJ. TULEJE DO MONTAŻU REGULOWANYCH
SŁUPKÓW DO SIATKÓWKI - 4 szt.
-  - PROJ. SŁUPY OŚWIEIENIOWE
-  - PROJ. STOJAKI NA ROWERY - / 2 szt. / -UJĘTE W PROJEKCIE MAŁEJ ARCHITEKTURY
-  - PROJ. KOSZ NA ŚMIECI - 8szt. - UJĘTE W PROJEKCIE MAŁEJ ARCHITEKTURY
-  59,50 - PROJEKTOWANE RZĘDNE



KOLORYSTYKA NAWIERZCHNI POLIURETANOWYCH:

-  - RAL 5015
-  - RAL 1016
-  - RAL 3000
-  - RAL 2004

REWITALIZACJA PRZESTRZENI PUBLICZNEJ W PILE – TERENY NADRZECZNE RZEKI GWDY I PÓŁNOCNA CZĘŚĆ WSPY MIEJSKIEJ.

PRZEDSIĘBIORSTWO PROJEKTOWO-REALIZACYJNE
BUDOWNICTWA „PION” SP. Z O.O.
ul. Paderewskiego 10/2, 85-075 Bydgoszcz

Investor:
Gmina Piła
ul. Plac Staszica 10, 64-920 Piła

Temat: Rewitalizacja przestrzeni publicznej w Pile-
tereny nadrzeczne rzeki Gwdy i północna część
wspły miejskiej.

Rysunek: BOISKA – SEKCJA S.1.1, S.1.2.
Projekt zagospodarowania terenu

Projektował: mgr inż. Jacek Gruba
Nr zlecenia: 8/2017
Skala: 1:500
Nr. rvs. **B-01**

mgr inż. arch. M. Schmidt
upr. nr Gp-KZ-7342/126/92
mgr inż. Jacek Gruba
upr. nr UAN-KZ-7210/ 271 /89