

UCHWAŁA Nr
RADY MIASTA PIŁY
z dnia

**w sprawie wyrażenia zgody na wynajęcie i wydzierżawienie nieruchomości oraz
odstąpienie od obowiązku przetargowego trybu zawarcia umów**

Na podstawie art. 18 ust. 2 pkt 9 lit. a) ustawy z 8 marca 1990 r. o samorządzie gminnym (Dz. U. z 2018 r. poz. 994, z późn. zm.) oraz art. 37 ust. 4 ustawy z 21 sierpnia 1997 r. o gospodarce nieruchomościami (Dz. U. z 2018 r. poz. 2204, z późn. zm.) Rada Miasta Piły uchwala, co następuje:

§ 1.1. Wyraża się zgodę na zawarcie na czas nieoznaczony umów najmu i dzierżawy nieruchomości określonych w załączniku do niniejszej uchwały.

2. Wyraża się zgodę na odstąpienie od obowiązku przetargowego trybu zawarcia umów, o których mowa w ust. 1.

§ 2. Wykonanie uchwały powierza się Prezydentowi Miasta Piły.

§ 3. Uchwała obowiązuje z dniem podjęcia i podlega ogłoszeniu na tablicy informacyjnej Urzędu Miasta Piły.

Z-ca Dyrektora
Wydziału Gospodarki Nieruchomościami
/-/ Monika Lukomska

Radca Prawny
/-/ Marcin Paliwoda

Załącznik

do UCHWAŁY Nr

RADY MIASTA PIŁY

z dnia

**w sprawie wyrażenia zgody na wynajęcie i wydzierżawienie nieruchomości oraz
odstąpienie od obowiązku przetargowego trybu zawarcia umów**

Lp.	Położenie nieruchomości, oznaczenie wg księgi wieczystej i katastru, powierzchnia do najmu lub dzierżawy lub długość linii	Opis nieruchomości, przeznaczenie i sposób jej zagospodarowania, przeznaczenie do najmu lub dzierżawy
1.	Piła, ul. Roosevelta księga wieczysta nr PO11/00004777/2 działka nr 50/11 (obręb 27; Bi) - część powierzchnia do najmu 0,0023 ha	nieruchomość gruntowa zabudowana, brak planu miejscowego; najem pod istniejący budynek handlowo-usługowy związany z prowadzeniem działalności gospodarczej
2.	Piła, ul. Wysoka 19 księga wieczysta nr PO11/00004776/5 działka nr 461 (obręb 26; B) - część powierzchnia do najmu 0,0249 ha	nieruchomość gruntowa niezabudowana, przeznaczenie w planie miejscowym: GZ - tereny komunikacji, ul. H. Siemiradzkiego – ulica główna z funkcją ulicy zbiorczej, GZ - 1/2 - ulice główne z funkcją ulic zbiorczych; najem na poprawę warunków zagospodarowania nieruchomości przyległej
3.	Piła, ul. Żeromskiego 109 księga wieczysta nr PO11/00004773/4 działka nr 529 (obręb 23; B) powierzchnia do najmu 0,0076 ha	nieruchomość gruntowa niezabudowana, brak planu miejscowego; najem na poprawę warunków zagospodarowania nieruchomości przyległej
4.	Piła, ul. Wiosny Ludów księga wieczysta nr PO11/00004776/5 działka nr 1/3 (obręb 26; B) - część powierzchnia do najmu 0,0054 ha	nieruchomość gruntowa zabudowana, przeznaczenie w planie miejscowym: ZP* - tereny zieleni z zakazem zabudowy kubaturowej; najem na poprawę warunków zagospodarowania nieruchomości przyległej
5.	Piła, ul. Aleksandra Fredry księga wieczysta nr PO11/00004769/3 działki nr: 1420 i 1421 (obręb 19; Bp) - część łączna powierzchnia do najmu 0,0177 ha	nieruchomość gruntowa niezabudowana, brak planu miejscowego; najem na poprawę warunków zagospodarowania nieruchomości przyległej - 0,0117 ha oraz pod trawnik - 0,0060 ha
6.	Piła, rejon ul. Piaskowej księga wieczysta nr PO11/00004754/5 działki nr: 59 i 101/1 (obręb 4; dr, Wp) - część łączna powierzchnia do najmu 0,0267 ha	nieruchomość gruntowa zabudowana, przeznaczenie w planie miejscowym: KWDx - tereny dróg pieszo-jezdných, Z/WS - teren zieleni naturalnej i wód powierzchniowych; najem na poprawę warunków zagospodarowania nieruchomości przyległej
7.	Piła, ul. Okrzei księga wieczysta nr PO11/00004768/6 działka nr 620 (obręb 18; dr) - część powierzchnia do najmu 0,0030 ha	nieruchomość gruntowa zabudowana, przeznaczenie w planie miejscowym: KD - tereny dróg publicznych, KD-D - układ ulic obsługujących, stanowiących ulice dojazdowe, służące obsłudze wyznaczonych jednostek struktury przestrzennej, ulice dojazdowe; najem pod istniejący budynek handlowo-usługowy związany z prowadzeniem działalności gospodarczej
8.	Piła, ul. Bydgoska księga wieczysta nr PO11/00004777/2 działki nr: 331/5 i 331/6 (obręb 27; Ba) łączna powierzchnia do najmu 0,0988 ha	nieruchomość gruntowa zabudowana, przeznaczenie w planie miejscowym: G - tereny infrastruktury technicznej - istniejące budynki i budowle: gazownictwa (stacja redukcyjno-pomiarowa II); najem pod stację redukcyjno-pomiarową gazu

Lp.	Położenie nieruchomości, oznaczenie wg księgi wieczystej i katastru, powierzchnia do najmu lub dzierżawy lub długość linii	Opis nieruchomości, przeznaczenie i sposób jej zagospodarowania, przeznaczenie do najmu lub dzierżawy
9.	Piła, ul. Ojca Maksymiliana Kolbe 38-40 księga wieczysta nr PO11/00004767/9 działka nr 129/19 (obręb 17; RIVb) - część powierzchnia do dzierżawy 0,0040 ha	nieruchomość gruntowa niezabudowana, przeznaczenie w planie miejscowym: MW3 - tereny zabudowy mieszkaniowej wielorodzinnej; dzierżawa pod uprawę warzyw
10.	Piła, ul. Wiosny Ludów księga wieczysta nr PO11/00004776/5 działka nr 1/3 (obręb 26; B) - część powierzchnia do dzierżawy 0,0280 ha	nieruchomość gruntowa niezabudowana, przeznaczenie w planie miejscowym: ZP* - tereny zieleni z zakazem zabudowy kubaturowej; dzierżawa pod trawnik
11.	Piła, ul. Chopina księga wieczysta nr PO11/00004753/8 działka nr 2/7 (obręb 3; LV) - część powierzchnia do dzierżawy 0,0096 ha	nieruchomość gruntowa niezabudowana, przeznaczenie w planie miejscowym: Z - tereny zieleni naturalnej, użytków rolnych i nieużytków oraz części rowów, tworzące ekosystemy związane z wodami powierzchniowymi (z lokalnym systemem hydrograficznym); dzierżawa pod uprawę warzyw
12.	Piła, ul. Królowej Jadwigi księga wieczysta nr PO11/00004758/3 działka nr 8/69 (obręb 8; RV) - część powierzchnia do dzierżawy 0,0190 ha	nieruchomość gruntowa niezabudowana, przeznaczenie w planie miejscowym: Z1 - tereny zieleni miejskiej; dzierżawa pod uprawę warzyw
13.	Piła, ul. Dąbrowskiego / ul. Królowej Jadwigi księga wieczysta nr PO11/00004758/3 działki nr: 8/25 i 8/69 (obręb 8; N, RV) - część łączna powierzchnia do dzierżawy 0,0245 ha	nieruchomość gruntowa niezabudowana, przeznaczenie w planie miejscowym: Z1 - tereny zieleni miejskiej; dzierżawa pod uprawę warzyw
14.	Piła, ul. Królowej Jadwigi księga wieczysta nr PO11/00004758/3 działka nr 8/69 (obręb 8; RV) - część powierzchnia do dzierżawy 0,0108 ha	nieruchomość gruntowa niezabudowana, przeznaczenie w planie miejscowym: Z1 - tereny zieleni miejskiej; dzierżawa pod uprawę warzyw
15.	Piła, Aleja Powstańców Wielkopolskich księga wieczysta nr PO11/00019764/6 działka nr 119/52 (obręb 16; Bz) - część - długość linii 2 m	nieruchomość gruntowa niezabudowana, przeznaczenie w planie miejscowym: Z1 - tereny zieleni urządzonej, izolacyjnej, z obowiązkiem nasadzeń zieleni wysokiej szpalerowej; dzierżawa na lokalizację i utrzymanie urządzenia przesyłowego - przyłącza gazowego
16.	Piła, ul. Konopnickiej księga wieczysta nr PO11/00004768/6 działka nr 215/18 (obręb 18; Bz) - część - długość linii 14 m	nieruchomość gruntowa niezabudowana, przeznaczenie w planie miejscowym: U - tereny zabudowy usługowej, KD-Z2 - tereny dróg publicznych; dzierżawa na lokalizację i utrzymanie urządzenia przesyłowego - przyłącza gazowego
17.	Piła, ul. Wawelska księga wieczysta nr PO11/00004778/9 działka nr 67 (obręb 28; LIV) - część - długość linii 140 m	nieruchomość gruntowa niezabudowana, brak planu miejscowego; dzierżawa na lokalizację i utrzymanie urządzenia przesyłowego - sieci gazowej
18.	Piła, rejon Al. Niepodległości księga wieczysta nr PO11/00028517/6 działki nr: 114/5 i 205 (obręb 3; dr, W) - część - łączna długość linii 7 m	nieruchomość gruntowa niezabudowana, przeznaczenie w planie miejscowym: WS - tereny wód powierzchniowych śródlądowych (rowy melioracyjne), KDW5 - tereny komunikacji obejmujące: tereny dróg wewnętrznych; dzierżawa na lokalizację i utrzymanie urządzenia przesyłowego - przyłącza gazowego
19.	Piła, ul. Okólna księga wieczysta nr PO11/00004777/2 działka nr 140/18 (obręb 27; dr) - część - łączna długość linii 8 m	nieruchomość gruntowa niezabudowana, przeznaczenie w planie miejscowym: KD-G - tereny dróg publicznych, obejmujące tereny dróg głównych; dzierżawa na lokalizację i utrzymanie urządzeń przesyłowych - przyłączy gazowych

Lp.	Położenie nieruchomości, oznaczenie wg księgi wieczystej i katastru, powierzchnia do najmu lub dzierżawy lub długość linii	Opis nieruchomości, przeznaczenie i sposób jej zagospodarowania, przeznaczenie do najmu lub dzierżawy
20.	Piła, ul. Jastrzębia księga wieczysta nr PO11/00004786/8 działka nr 383/6 (obręb 36; dr) - część księga wieczysta nr PO11/00007217/0 działka nr 380/1 (obręb 36, dr) - część - łączna długość linii 117 m	nieruchomość gruntowa niezabudowana, przeznaczenie w planie miejscowym: KD - tereny ulic dojazdowych (ul. Bociania i ul. Jastrzębia z mostem), KD-D1 – tereny publicznych dróg dojazdowych; dzierżawa na lokalizację i utrzymanie urządzenia przesyłowego - przyłącza gazowego
21.	Piła, rejon ul. Świerkowej księga wieczysta nr PO11/00004764/8 działka nr 336 (obręb 14; dr) - część - długość linii 1 m	nieruchomość gruntowa niezabudowana, przeznaczenie w planie miejscowym: KD - tereny komunikacji, ulice dojazdowe; dzierżawa na lokalizację i utrzymanie urządzenia przesyłowego - przyłącza gazowego
22.	Piła, ul. Kamienna księga wieczysta nr PO11/00004751/4 działki nr: 15/13, 15/29 i 15/36 (obręb 1; RVI) - część - łączna długość linii 189 m	nieruchomość gruntowa niezabudowana, przeznaczenie w planie miejscowym: KL - ulica lokalna, KW - ulica wewnętrzna, KD-D - teren drogi dojazdowej, gminnej; dzierżawa na lokalizację i utrzymanie urządzeń przesyłowych – sieci gazowych
23.	Piła, ul. Kolibrowa księga wieczysta nr PO11/00007217/0 działka nr 374/28 (obręb 36; RV) - część - długość linii 14 m	nieruchomość gruntowa niezabudowana, przeznaczenie w planie miejscowym: K11 - tereny komunikacji; dzierżawa na lokalizację i utrzymanie urządzenia przesyłowego - przyłącza gazowego
24.	Piła, ul. Reymonta / ul. Bogusławskiego księga wieczysta nr PO11/00004769/3 działki nr: 1392, 1397 i 1163/2 (obręb 19; Bz, Bp) - część - łączna długość linii 25 m	nieruchomość gruntowa niezabudowana, przeznaczenie w planie miejscowym: KD-D - teren gminnej drogi publicznej - ulica dojazdowa, KD-L - teren gminnej drogi publicznej - ulica lokalna; dzierżawa na lokalizację i utrzymanie urządzeń przesyłowych - przyłączy gazowych
25.	Piła, ul. Lelewela księga wieczysta nr PO11/00004764/8 działka nr 131/4 (obręb 14; dr) - część - długość linii 4,7 m	nieruchomość gruntowa niezabudowana, przeznaczenie w planie miejscowym: KX - tereny komunikacji, ciągi pieszo-jezdne, M₂ - tereny zabudowy mieszkaniowej jednorodzinnej; dzierżawa na lokalizację i utrzymanie urządzenia przesyłowego - przyłącza gazowego
26.	Piła, ul. Wawelska księga wieczysta nr PO11/00004778/9 działka nr 49/65 (obręb 28; LV) - część - długość linii 21 m	nieruchomość gruntowa niezabudowana, brak planu miejscowego; dzierżawa na lokalizację i utrzymanie urządzenia przesyłowego - przyłącza gazowego
27.	Piła, rejon ul. Czyżykowej księga wieczysta nr PO11/00007218/7 działki nr: 30 i 34 (obręb 39; LV, W) - część - łączna długość linii 6,5 m	nieruchomość gruntowa niezabudowana, przeznaczenie w planie miejscowym: KDWx - tereny komunikacji - droga pieszo-jezdna; dzierżawa na lokalizację i utrzymanie urządzenia przesyłowego - przyłącza gazowego
28.	Piła, ul. Lelewela księga wieczysta nr PO11/00004764/8 działka nr 1292 (obręb 14; RV) - część - długość linii 5 m	nieruchomość gruntowa niezabudowana, przeznaczenie w planie miejscowym: KX - tereny komunikacji, ciągi pieszo-jezdne; dzierżawa na lokalizację i utrzymanie urządzenia przesyłowego - przyłącza gazowego
29.	Piła, ul. Bociania księga wieczysta nr PO11/00007217/0 działka nr 374/3 (obręb 36; RV) - część - długość linii 2 m	nieruchomość gruntowa niezabudowana, przeznaczenie w planie miejscowym: K4 - tereny komunikacji, ulica dojazdowa; dzierżawa na lokalizację i utrzymanie urządzenia przesyłowego - przyłącza gazowego

Lp.	Polozenie nieruchomosci, oznaczenie wg ksiegi wieczystej i katastru, powierzchnia do najmu lub dzierzawy lub dlugosc linii	Opis nieruchomosci, przeznaczenie i sposob jej zagospodarowania, przeznaczenie do najmu lub dzierzawy
30.	Pila, Aleja Jana Pawla II ksiega wieczysta nr PO11/00004768/6 dzialka nr 158/60 (obręb 18; B) - część - dlugosc linii 13 m	nieruchomosc gruntowa niezabudowana, brak planu miejscowego; dzierzawa na lokalizacje i utrzymanie urzadzenia przesylowego - przylacza gazowego
31.	Pila, ul. Brzoskwiniowa ksiega wieczysta nr PO11/00028077/9 dzialka nr 1296/2 (obręb 14; Bz) - część ksiega wieczysta nr PO11/00004764/8 dzialki nr: 1299 i 1311 (obręb 14, Bz) - część - laczna dlugosc linii 260,9 m	nieruchomosc gruntowa niezabudowana, przeznaczenie w planie miejscowym: KD-D - teren publicznej drogi dojazdowej, KDW - teren drogi wewnetrznej; dzierzawa na lokalizacje i utrzymanie urzadzenia przesylowego - sieci gazowej
32.	Pila, Al. Niepodleglosci ksiega wieczysta nr PO11/00004757/6 dzialka nr 701 (obręb 7; RVI) - część - dlugosc linii 2 m	nieruchomosc gruntowa niezabudowana, przeznaczenie w planie miejscowym: KD-G - tereny dróg publicznych - ulica glowna (część przebiegu drogi krajowej nr 11); dzierzawa na lokalizacje i utrzymanie urzadzenia przesylowego - przylacza gazowego
33.	Pila, ul. Brzoskwiniowa ksiega wieczysta nr PO11/00004764/8 dzialka nr 1299 (obręb 14; Bz) - część - dlugosc linii 8 m	nieruchomosc gruntowa niezabudowana, przeznaczenie w planie miejscowym: KD-D - teren publicznej drogi dojazdowej; dzierzawa na lokalizacje i utrzymanie urzadzenia przesylowego - przylacza gazowego
34.	Pila, ul. Deszczowa ksiega wieczysta nr PO11/00030791/7 dzialka nr 489 (obręb 7; dr) - część - dlugosc linii 2 m	nieruchomosc gruntowa niezabudowana, przeznaczenie w planie miejscowym: KD-D2 - tereny dróg publicznych, obejmujące tereny dróg dojazdowych; dzierzawa na lokalizacje i utrzymanie urzadzenia przesylowego - przylacza gazowego
35.	Pila, ul. Labedzia ksiega wieczysta nr PO11/00004786/8 dzialka nr 381/3 (obręb 36; dr) - część - dlugosc linii 20 m	nieruchomosc gruntowa niezabudowana, przeznaczenie w planie miejscowym: K3 - teren komunikacji; dzierzawa na lokalizacje i utrzymanie urzadzenia przesylowego - przylacza gazowego
36.	Pila, Motylewo ksiega wieczysta nr PO11/00007218/7 dzialka nr 54 (obręb 39; dr) - dlugosc linii 10 m	nieruchomosc gruntowa niezabudowana, przeznaczenie w planie miejscowym: K2 - teren komunikacji; dzierzawa na lokalizacje i utrzymanie urzadzenia przesylowego - przylacza gazowego
37.	Pila, ul. Rzeczna ksiega wieczysta nr PO11/00031774/9 dzialki nr: 208/8 i 208/9 (obręb 7; dr, RVI) - część - laczna dlugosc linii 38,3 m	nieruchomosc gruntowa niezabudowana, przeznaczenie w planie miejscowym: KD-D1 - teren publicznej drogi dojazdowej, KDW1 - teren miejskiej drogi wewnetrznej; dzierzawa na lokalizacje i utrzymanie urzadzenia przesylowego - sieci gazowej
38.	Pila, ul. Mila ksiega wieczysta nr PO11/00004755/2 dzialka nr 139 (obręb 5; RVI) - część - dlugosc linii 4 m	nieruchomosc gruntowa niezabudowana, przeznaczenie w planie miejscowym: Kx - teren komunikacji; dzierzawa na lokalizacje i utrzymanie urzadzenia przesylowego - przylacza gazowego

Lp.	Położenie nieruchomości, oznaczenie wg księgi wieczystej i katastru, powierzchnia do najmu lub dzierżawy lub długość linii	Opis nieruchomości, przeznaczenie i sposób jej zagospodarowania, przeznaczenie do najmu lub dzierżawy
39.	Piła, ul. Jastrzębia księga wieczysta nr PO11/00004786/8 działka nr 383/6 (obręb 36; dr, Bi) - część - długość linii 14 m	nieruchomość gruntowa niezabudowana, przeznaczenie w planie miejscowym: KD-D - tereny ulic dojazdowych (ul. Bociania i ul. Jastrzębia z mostem); dzierżawa na lokalizację i utrzymanie urządzenia przesyłowego - przyłącza gazowego
40.	Piła, ul. Jastrzębia księga wieczysta nr PO11/00004786/8 działka nr 383/6 (obręb 36; Bi) - część - długość linii 9 m	nieruchomość gruntowa niezabudowana, przeznaczenie w planie miejscowym: K4 - tereny komunikacji, ulica dojazdowa. 2PU/M - tereny produkcyjno-usługowe z dopuszczeniem zabudowy mieszkaniowej; dzierżawa na lokalizację i utrzymanie urządzenia przesyłowego - przyłącza gazowego

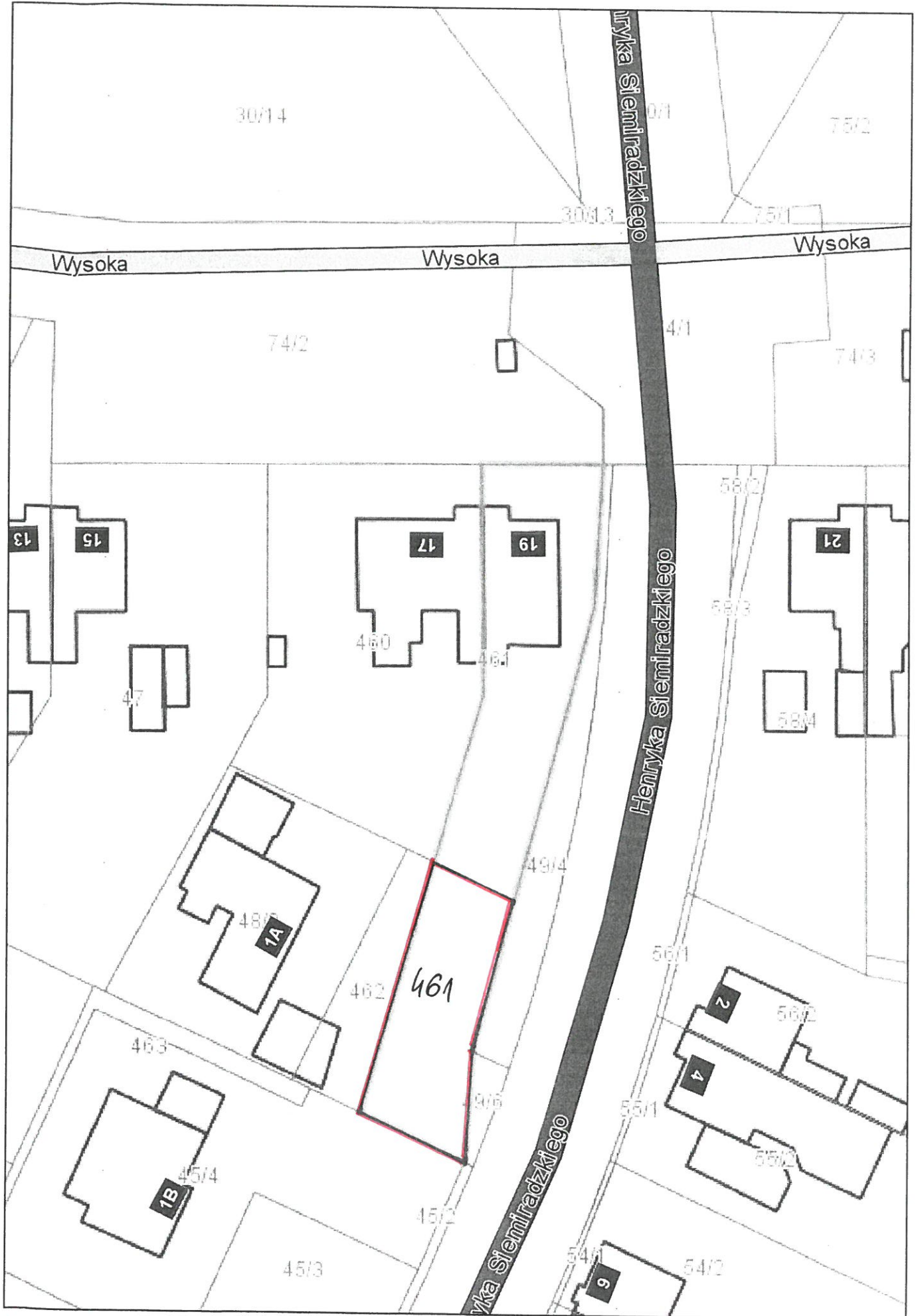
UZASADNIENIE
do UCHWAŁY Nr
RADY MIASTA PIŁY
z dnia

**w sprawie wyrażenia zgody na wynajęcie i wdzierżawienie nieruchomości oraz
odstąpienie od obowiązku przetargowego trybu zawarcia umów**

Ustawa z 21 sierpnia 1997 r. o gospodarce nieruchomościami przewiduje możliwość odstąpienia od obowiązku przetargowego wynajęcia i wdzierżawienia nieruchomości na czas oznaczony dłuższy niż 3 lata lub na czas nieoznaczony za zgodą rady gminy (art. 37 ust. 4 wyżej cytowanej ustawy). Natomiast art. 18 ust. 2 pkt 9 lit. a) ustawy z 8 marca 1990 r. o samorządzie gminnym stanowi, że w przypadku, gdy po umowie zawartej na czas oznaczony do 3 lat strony zawierają kolejne umowy, których przedmiotem jest ta sama nieruchomość wymagana jest zgoda rady gminy.

Najemcy i dzierżawcy nieruchomości będących przedmiotem uchwały zwrócili się z wnioskami do Prezydenta Miasta Piły o zawarcie kolejnych umów najmu i dzierżawy. Umowy zostaną zawarte na czas nieoznaczony. Wnoszę zatem o podjęcie niniejszej uchwały.

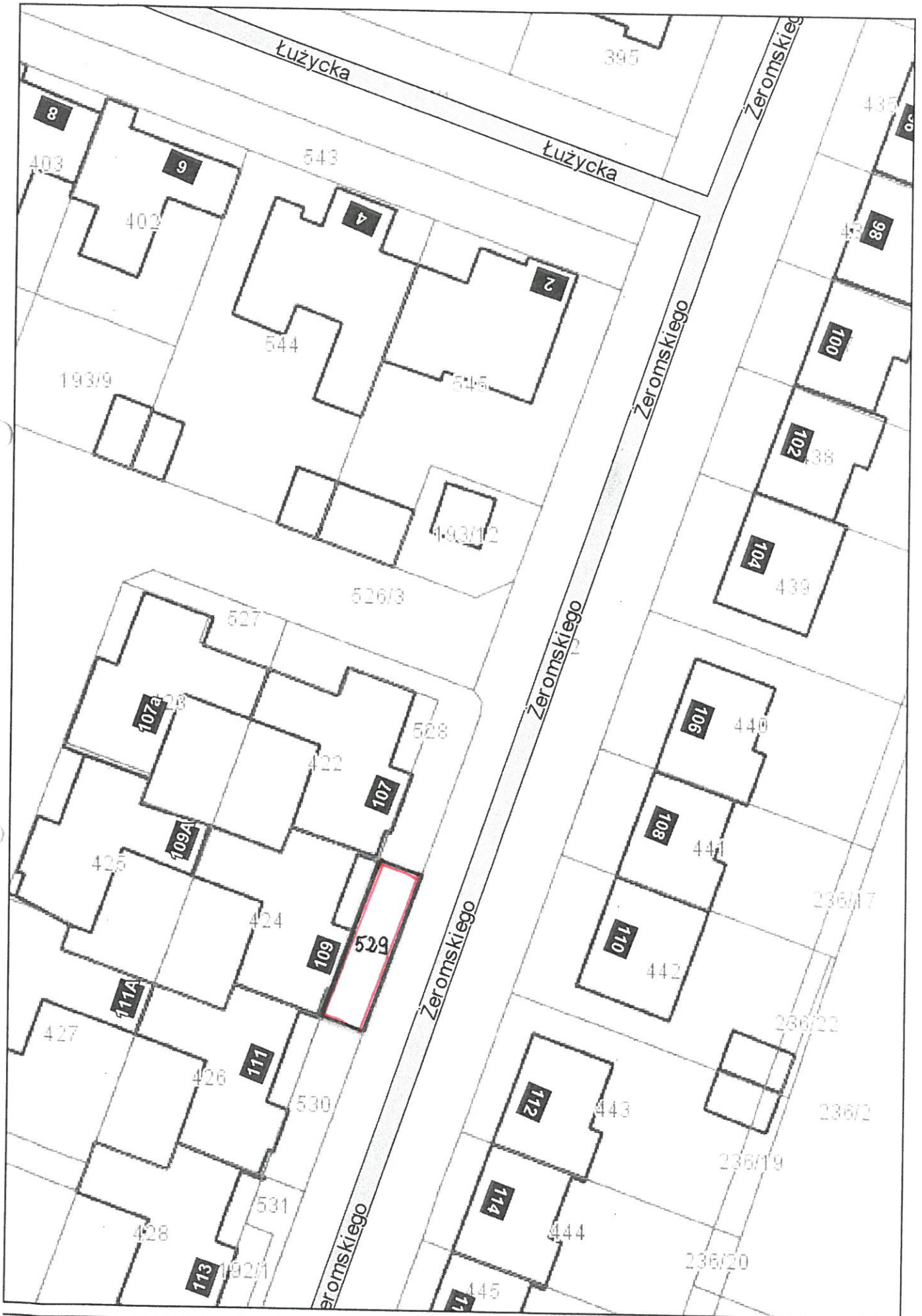
z up. Prezydenta Miasta Piły
/-/ Krzysztof Szewc
Zastępca Prezydenta





Piła - System Informacji Przestrzennej

skala 1 : 500



2 at m 4



Piła - System Informacji Przestrzennej

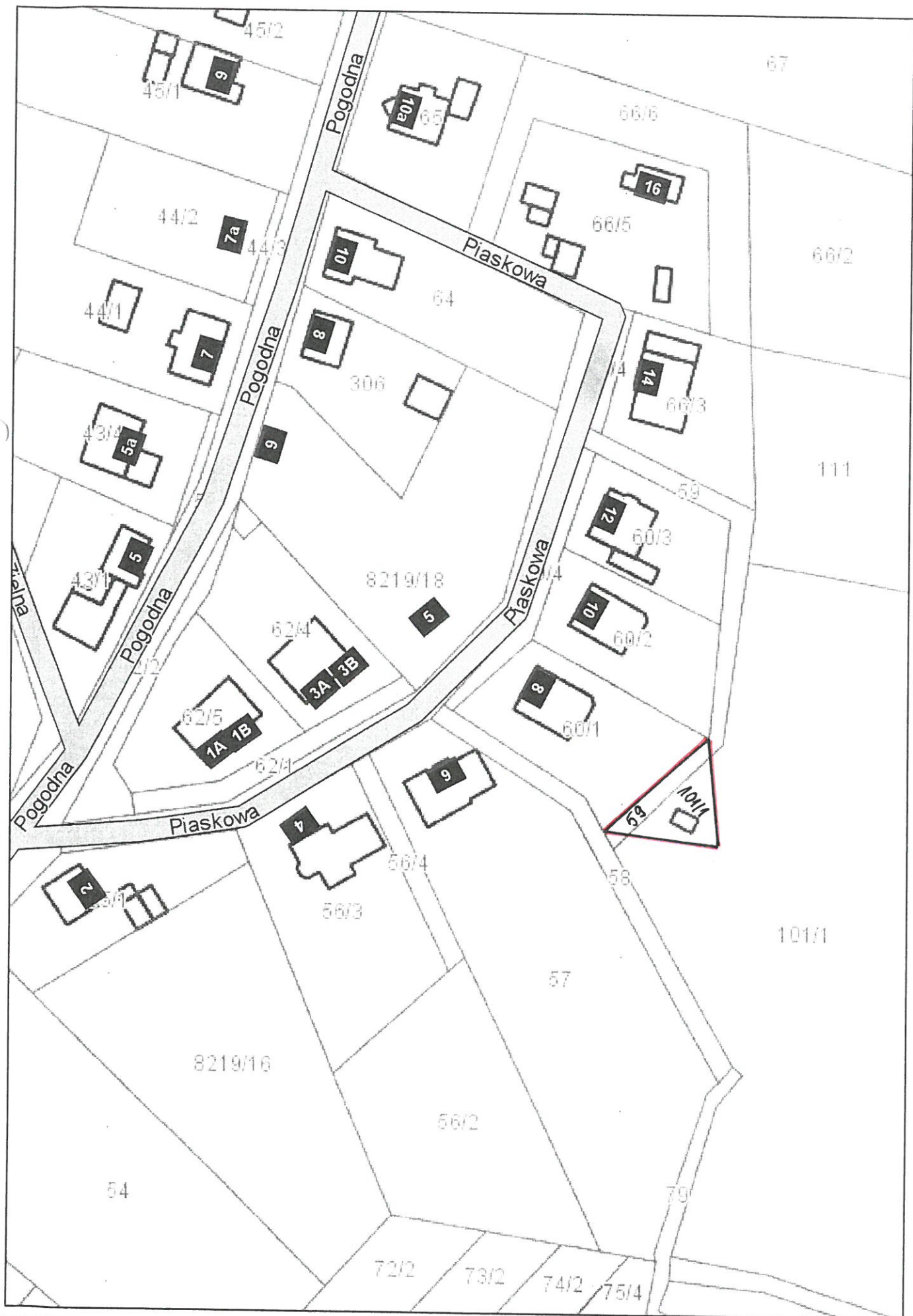
skala 1 : 500





Piła - System Informacji Przestrzennej

skala 1 : 1000

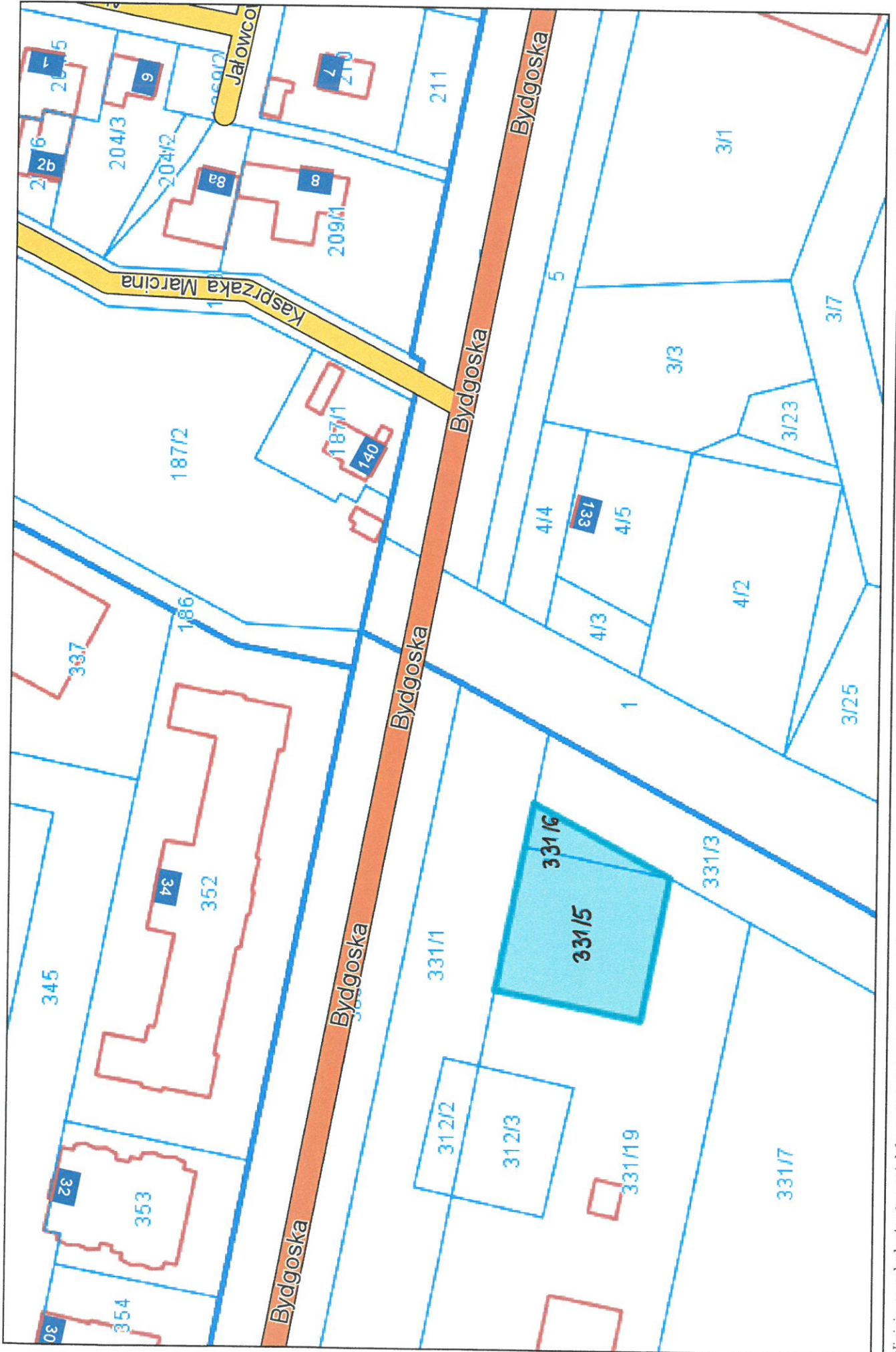




Piła - System Informacji Przestrzennej

skala 1 : 1000

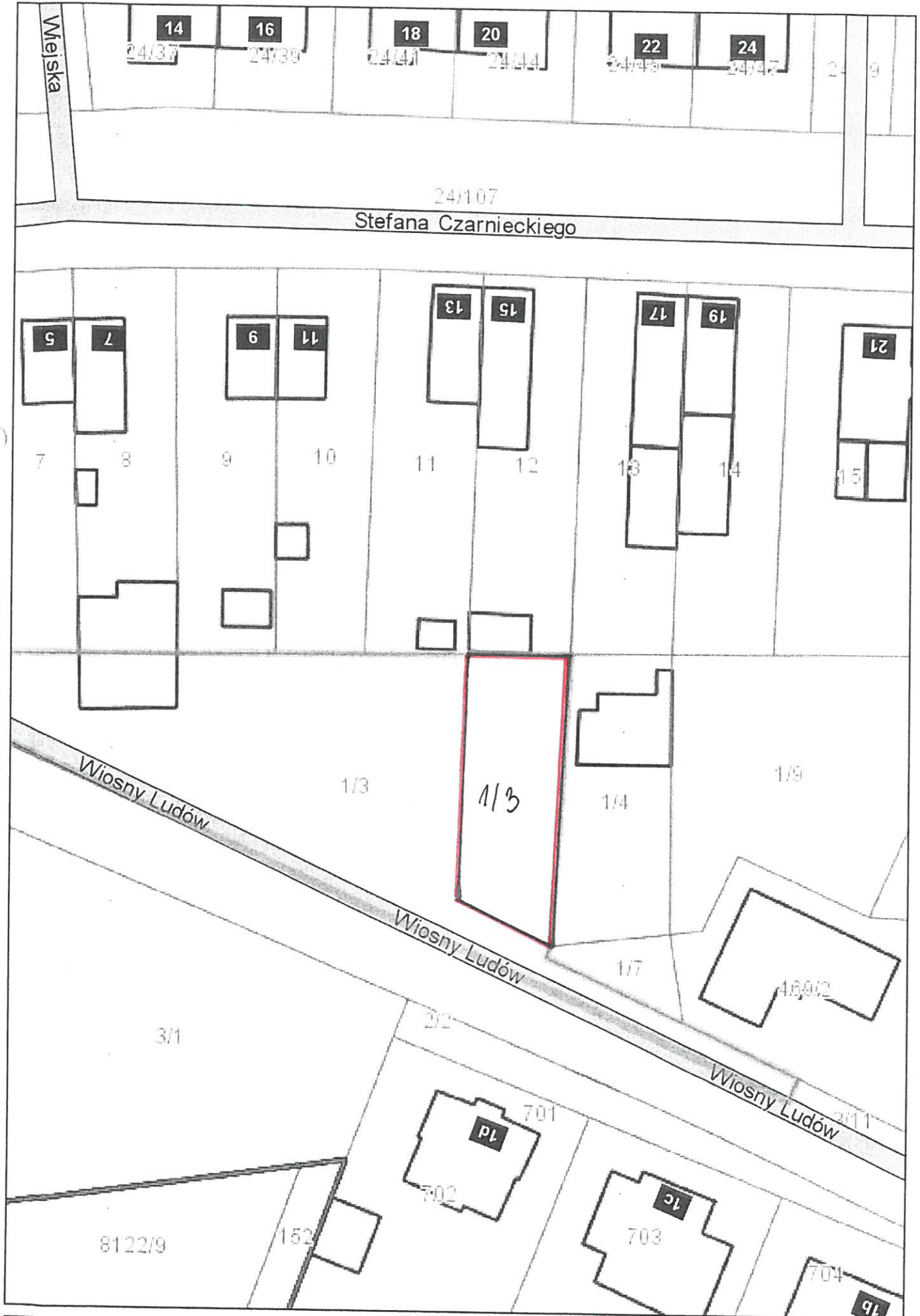
dat m v 8





Piła - System Informacji Przestrzennej
skala 1 : 500

201 m 1

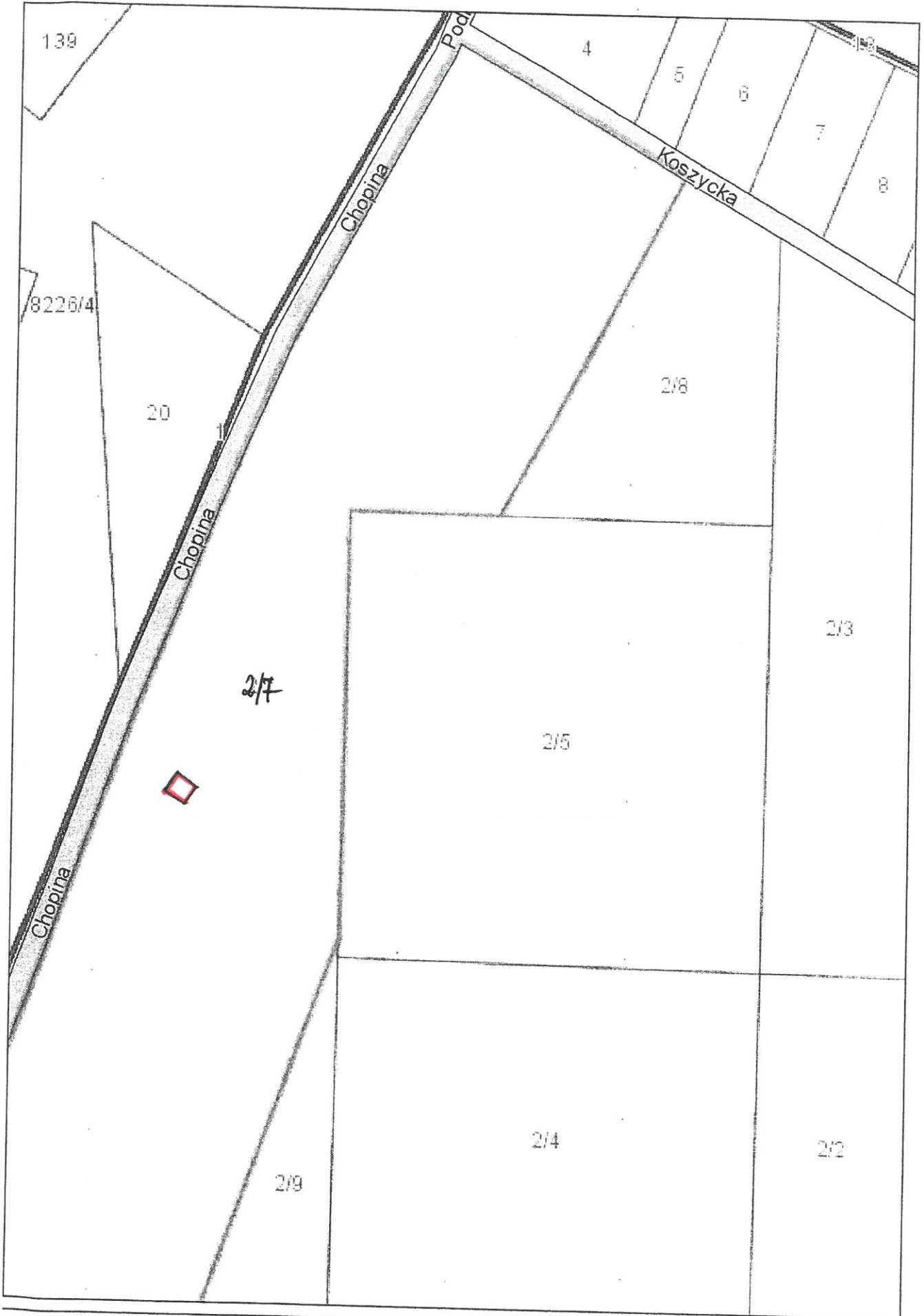


201 m 11



Piła - System Informacji Przestrzennej

skala 1 : 2000

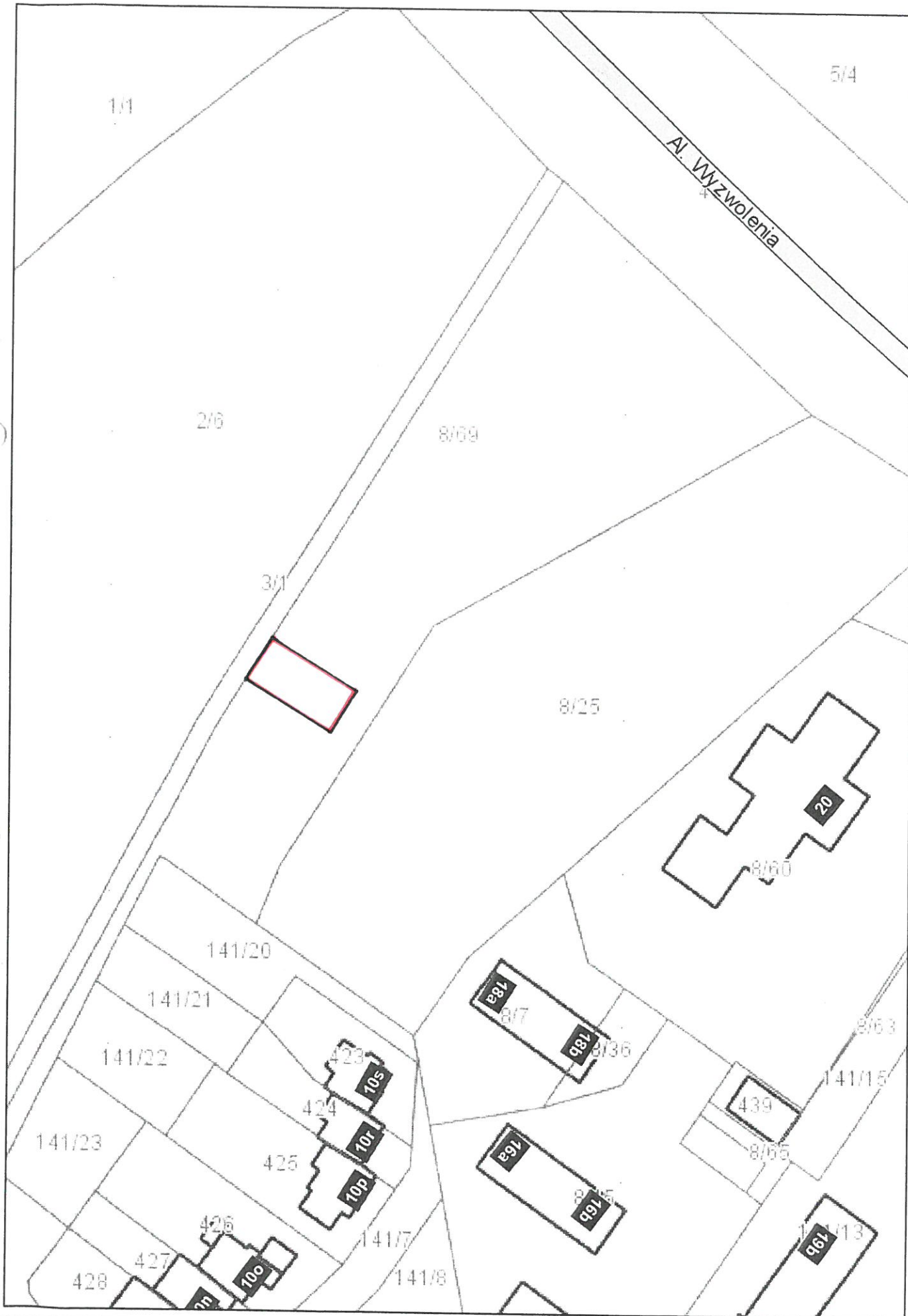


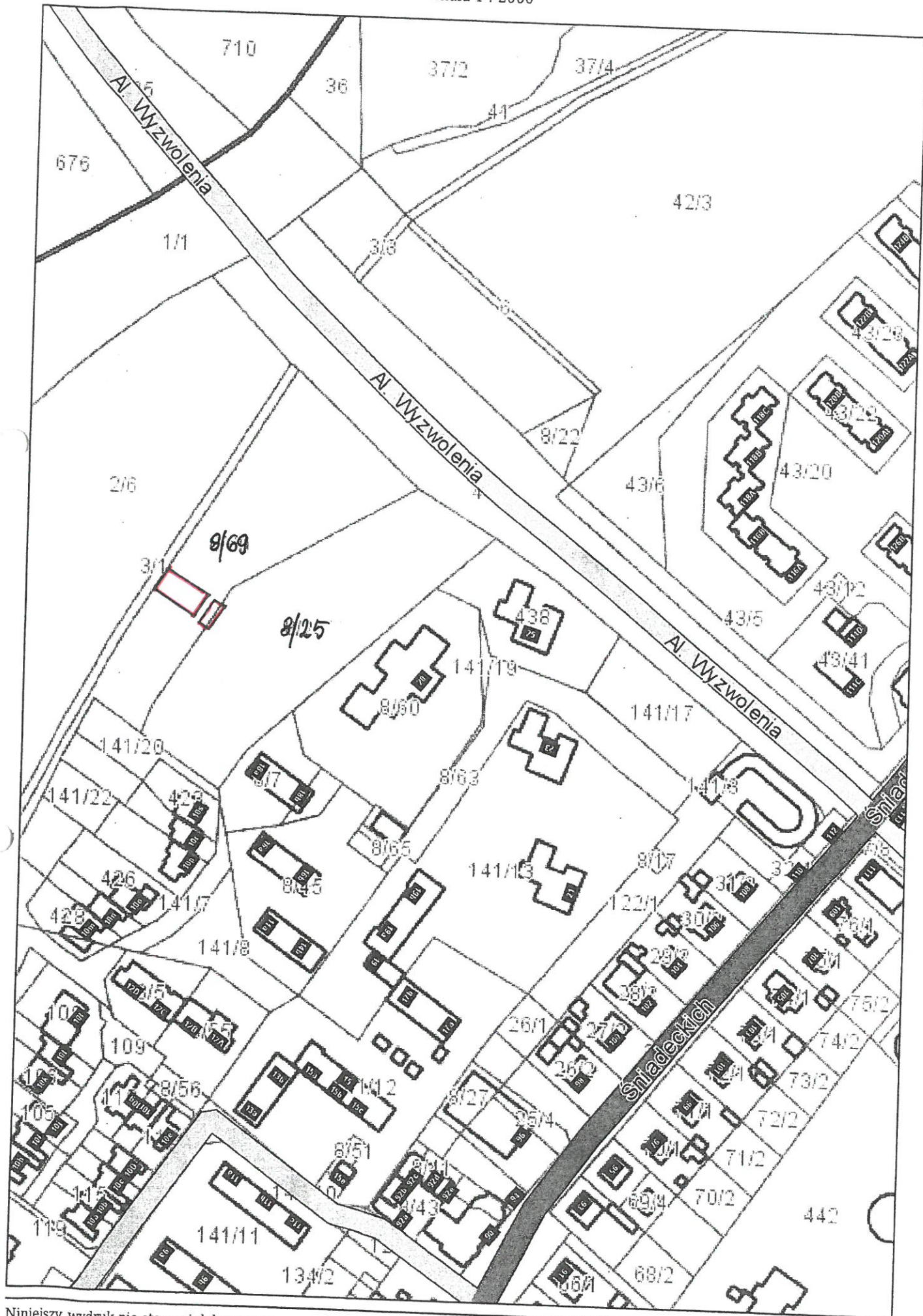
cat nr 12



Piła - System Informacji Przestrzennej

skala 1 : 1000

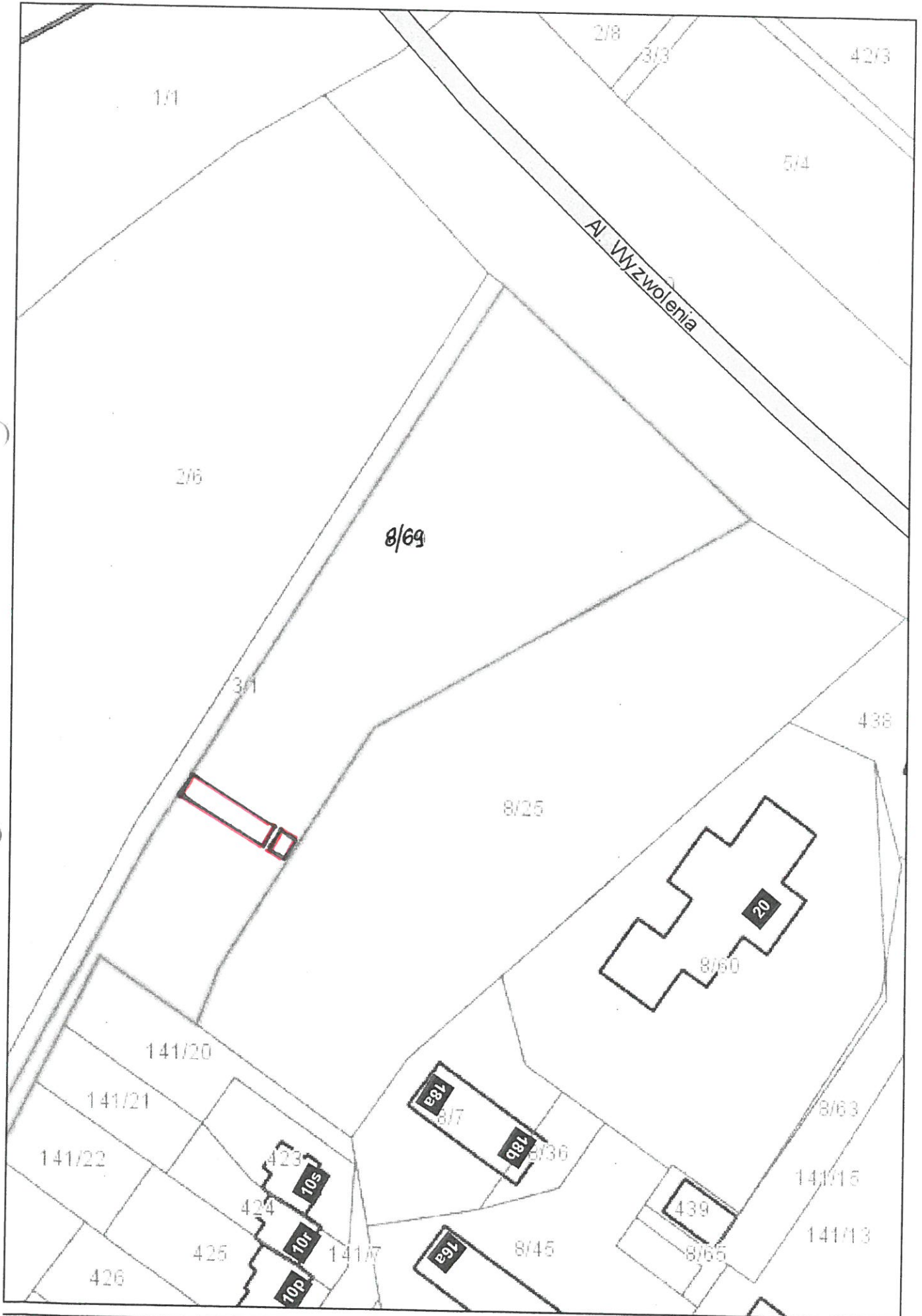


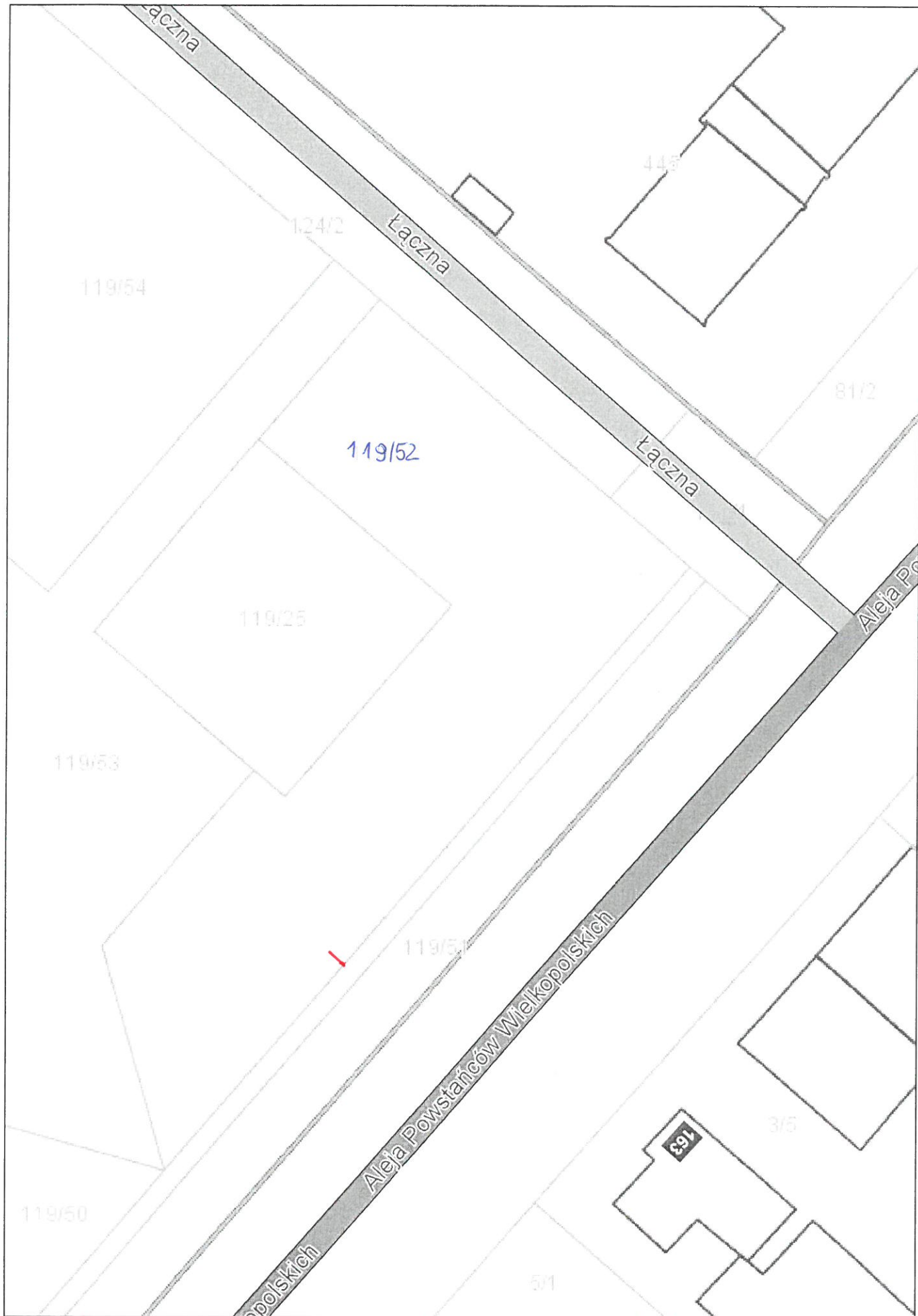




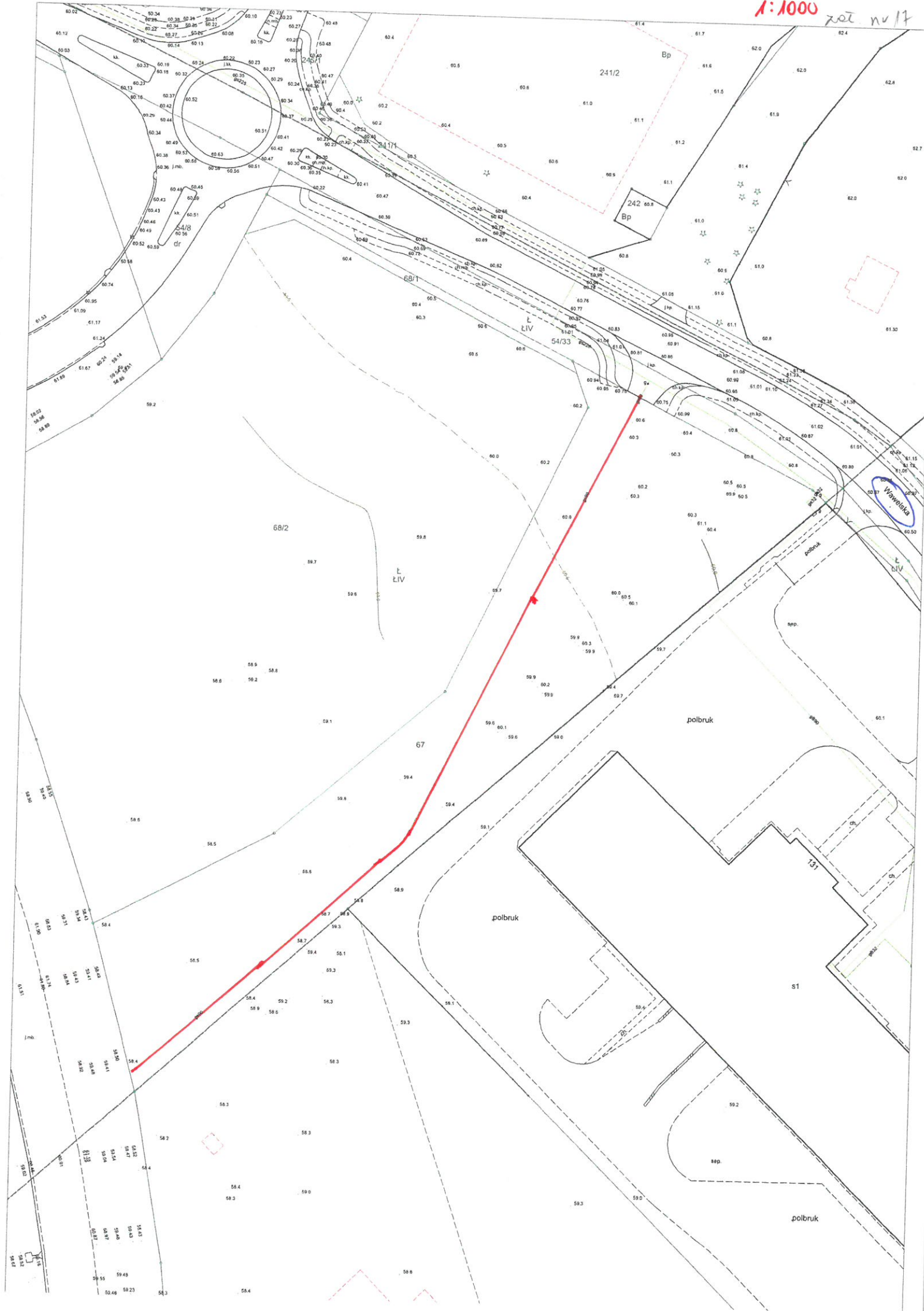
Piła - System Informacji Przestrzennej

skala 1 : 1000





- przebieg urządzenia
przebieg





loc. nr 18

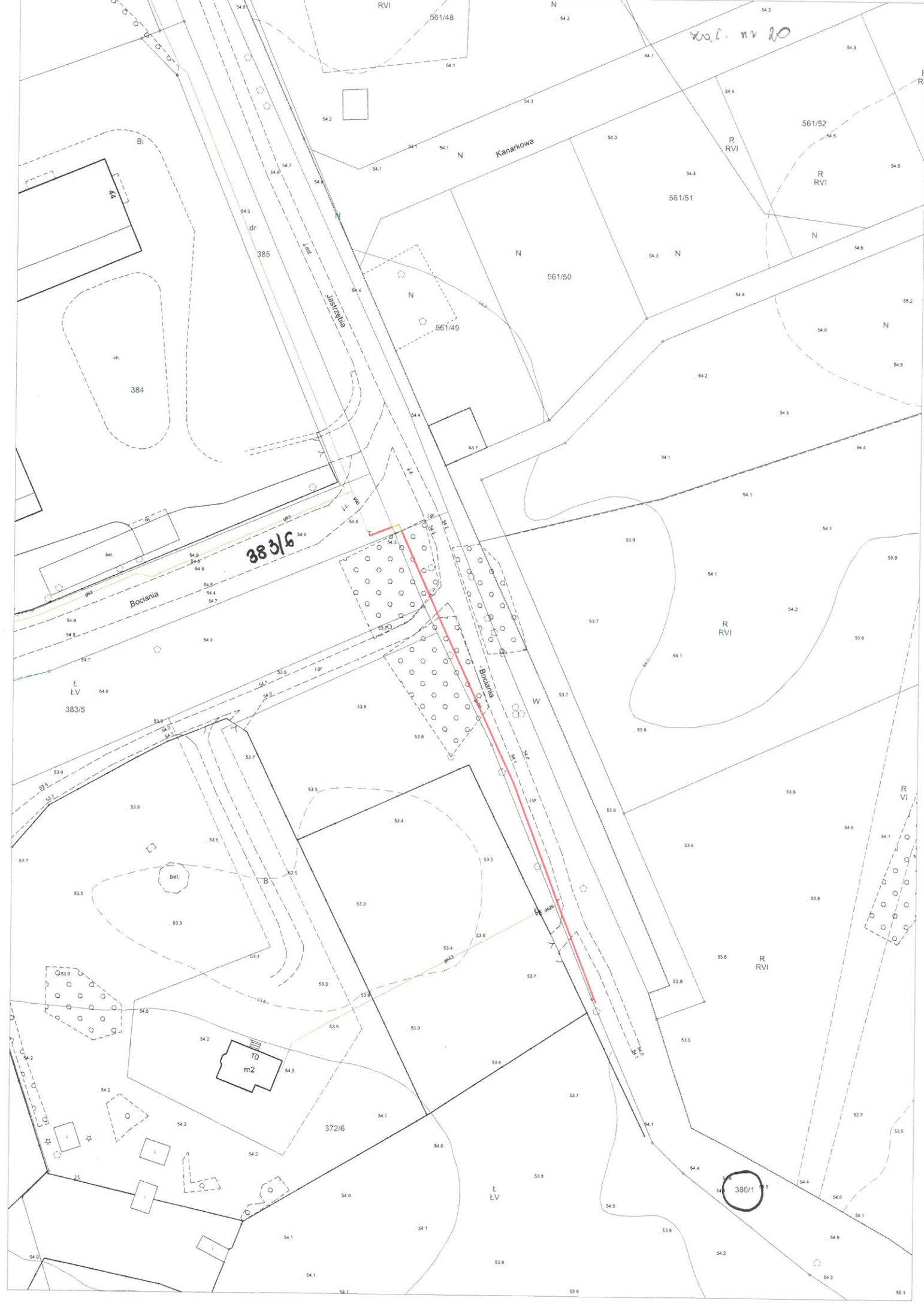
114/5

205

Przebieg uszychna przebieg

AL. NIEPODLEGŁOŚCI







zaci. m v 2/

Ba

892
B

5 t1

893
B

307/6
Bp

1033/4
B

m2
27

gnD63

894
B

mj2
68

R
RVI
1260

21

1033/5
Bp

1033/6
Bp

307/8
B

895
B

mj2
66

1033/2
B

m2
23

307/9
B

307/10
Bp

62
m1

311
i1
64

1033/1
B

t1
21

m2
21

309
B

t
60

t1
62

310/1
B

m2
62

312
m2
64

1033/1
B

1271
Bp

m2
60

310/2
B

62
m1

313
dr

312
m2
64

1033/1
B

1271
Bp

UL. ŚNIEŻKOWA

313
dr

39

Bp

322/3

1045
B

m3
19

1

37

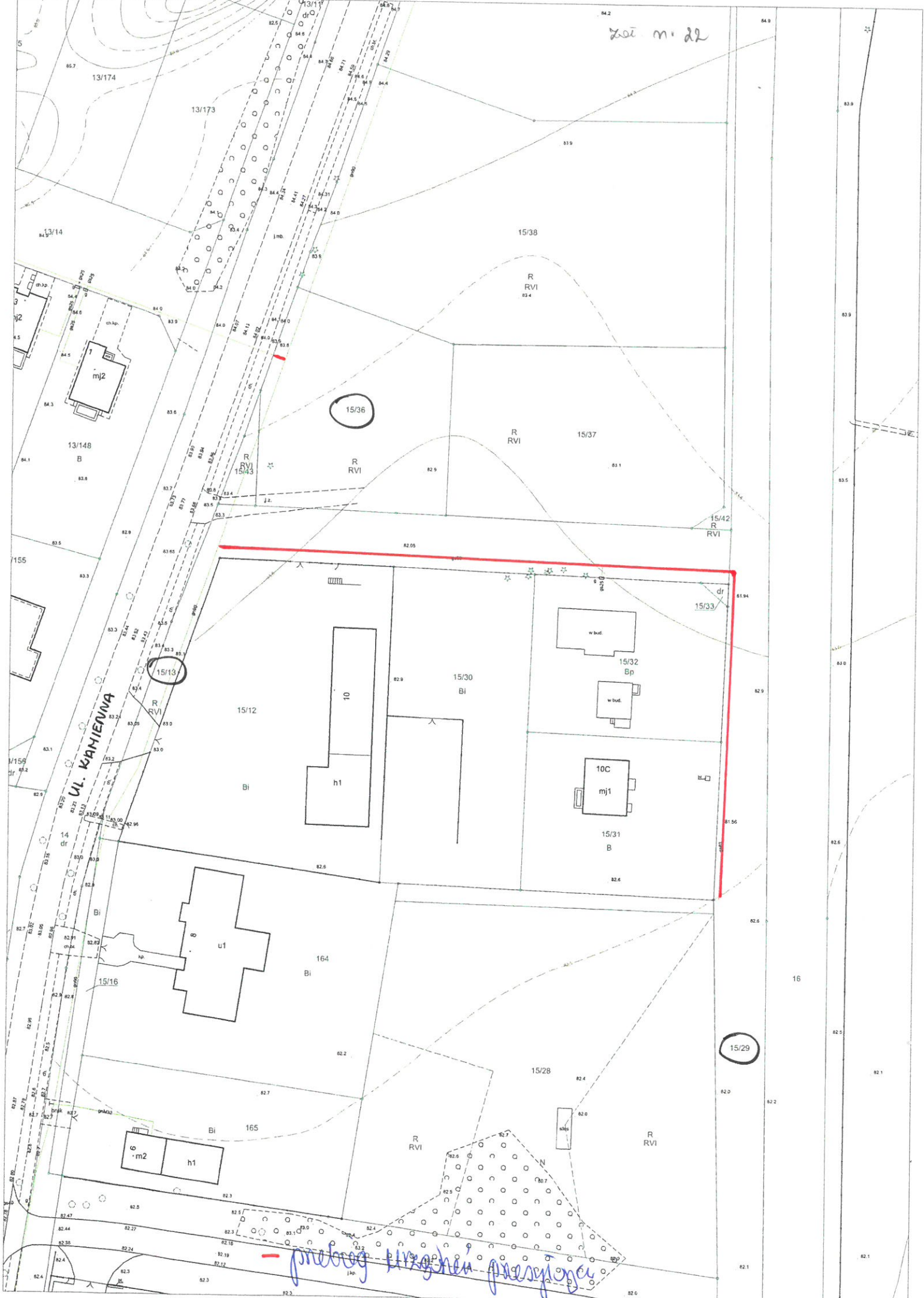
problemy z granicami przesyłanym

1046
B

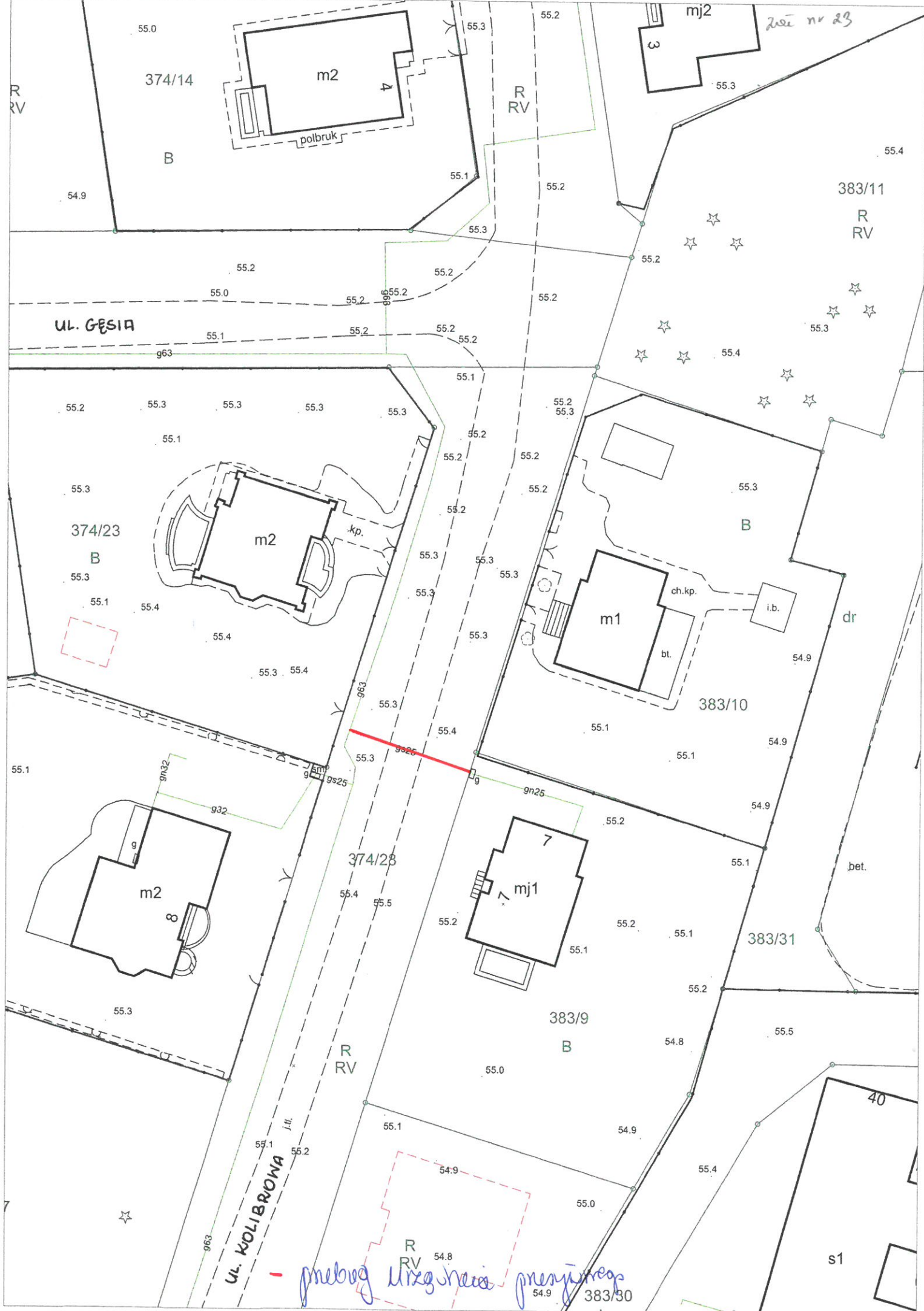
m2

336

zot m. 22



1:1000



UL. GĘSIA

UL. KOLIBROWA

374/14

383/11

374/23

383/10

374/28

383/9

383/31

383/30

1:500

przebieg ul. Gęsia przesyłanej

zamek nr 23

40

s1

R RV

R RV

R RV

R RV

R RV

B

B

m1

m2

m2

7

mj1

mj2

polbruk

kp.

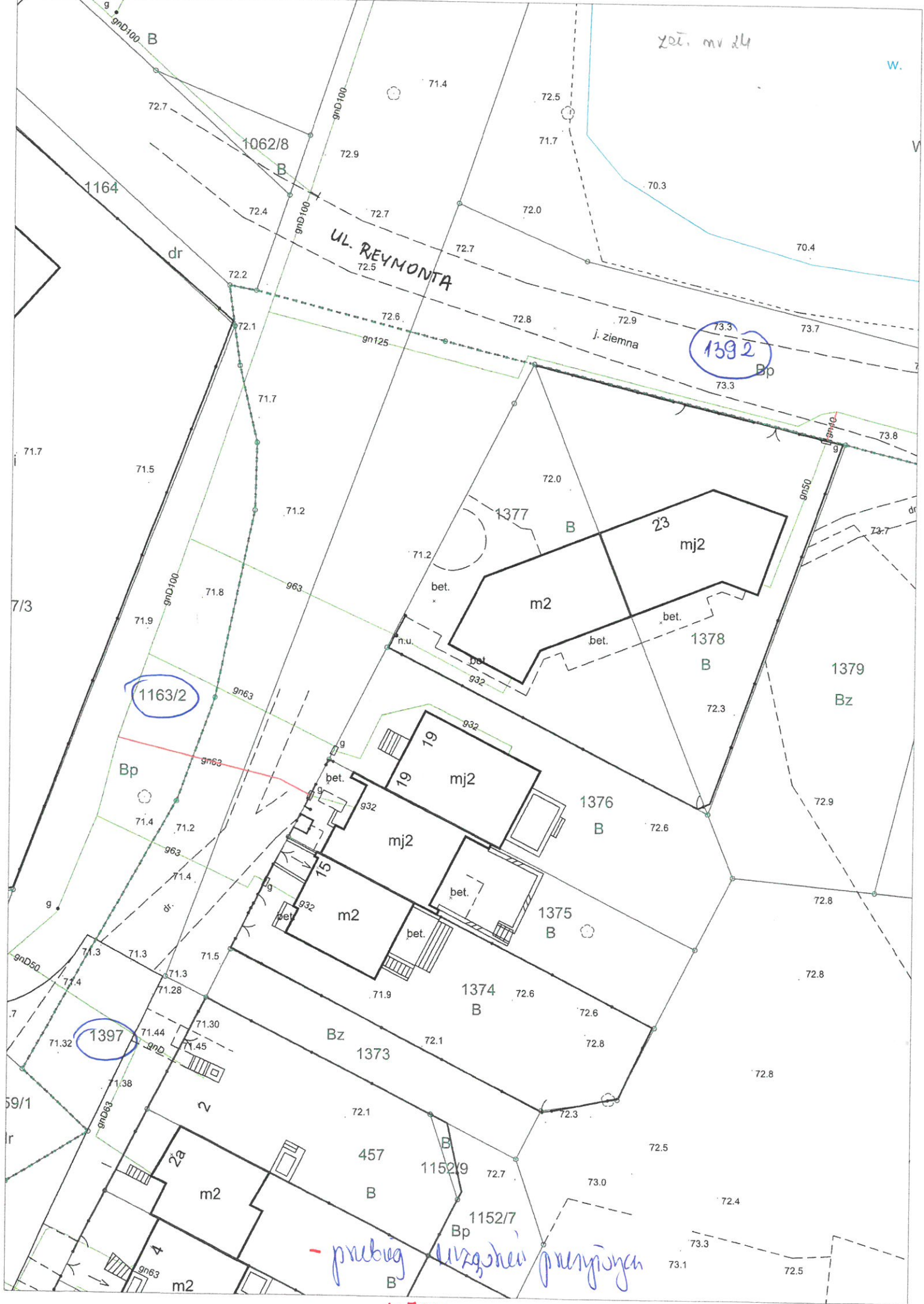
ch.kp.

i.b.

bt.

dr

bet.



zot. nr 24

W.

UL. REYMONTA
72.5

1392
Bp

1163/2
Bp

1164

1062/8
B

1377
B

23
mj2

m2

1378
B

1379
Bz

19
mj2

1376
B

15
mj2

1375
B

1374
B

1373
Bz

457
B

1152/9
B

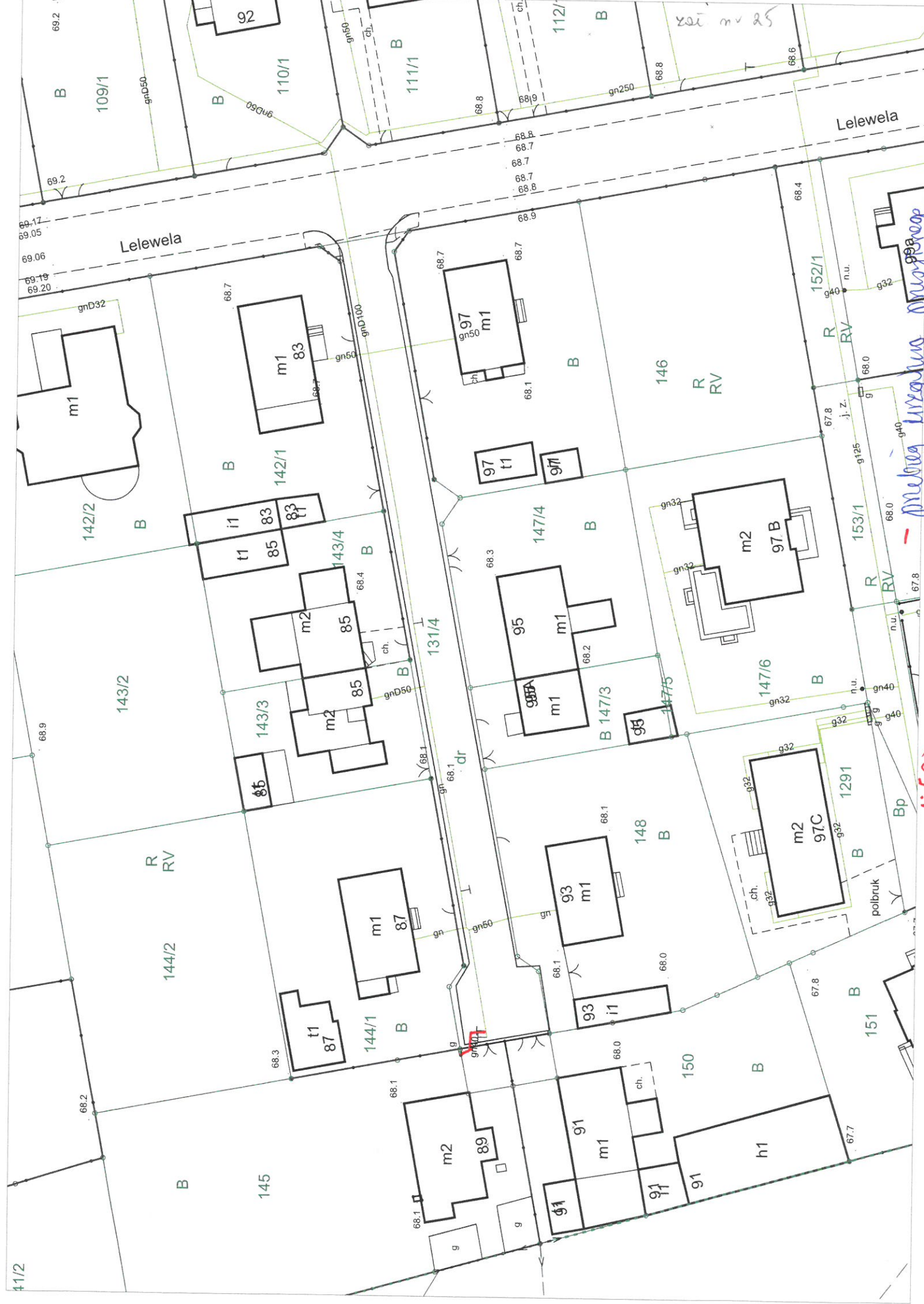
1152/7
Bp

2a
m2

4
m2

- przebieg korytarza przesyłowego

1:500



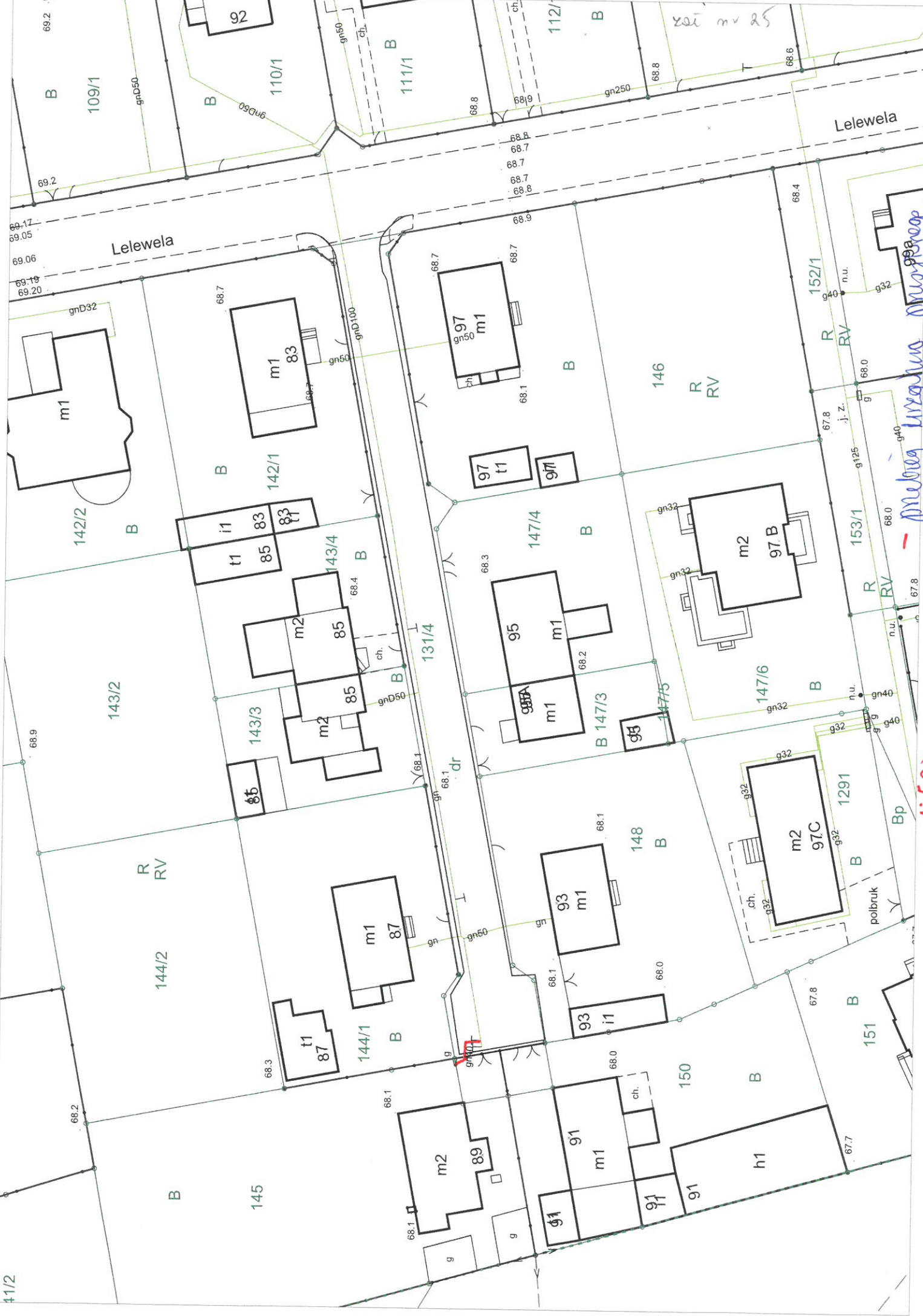
Lelewela

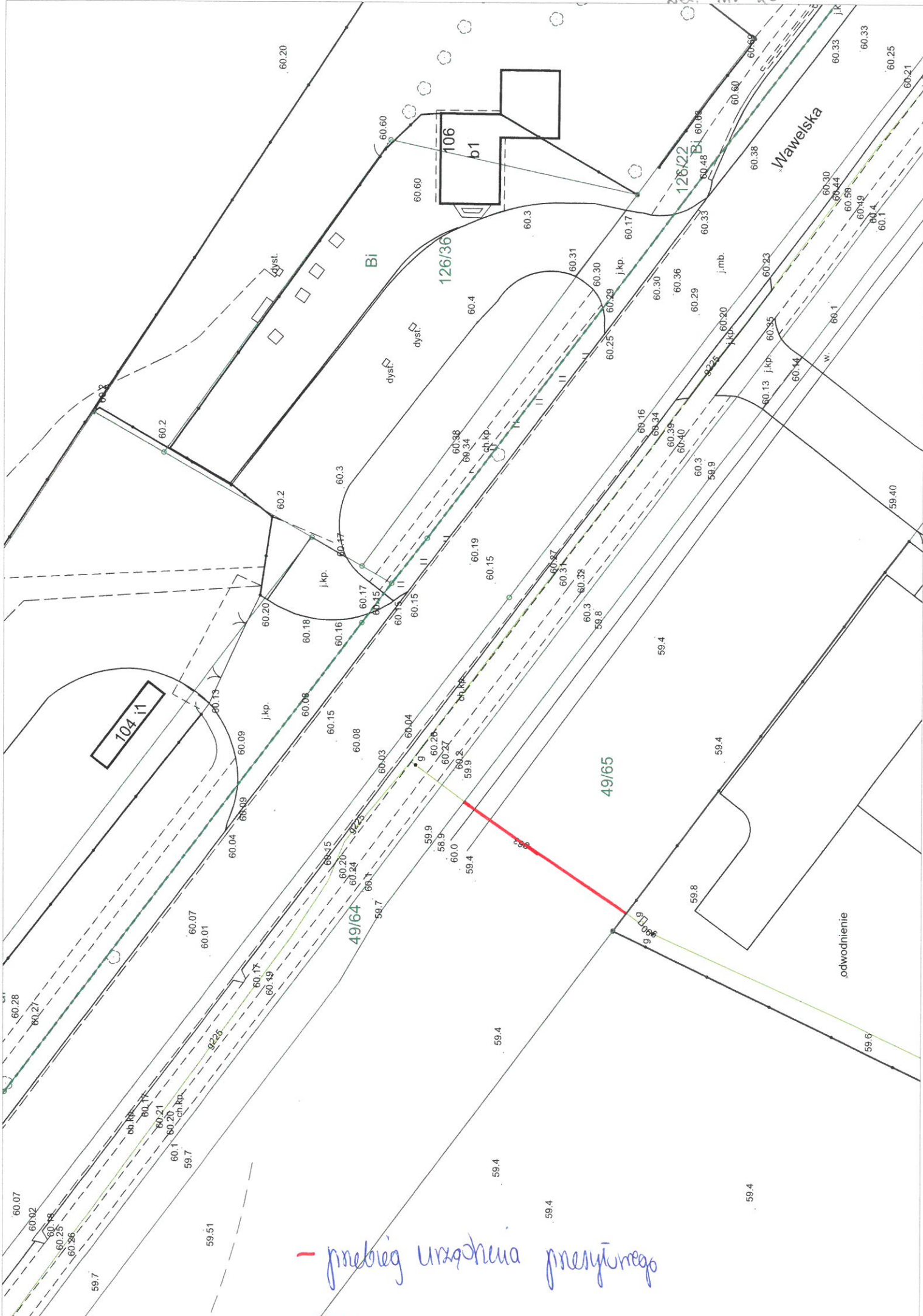
Lelewela

Handwritten notes in blue ink:
- *przebieg linzylus*
- *przebieg linzylus*
- *przebieg linzylus*

Handwritten note in red ink:
- *1.50*

11/2





przebieg urządzenia przepływowego

1:500

М. Сызгыкова 1:500

зап. № 27

30

Л
ЛВ

1/1

др

54.4

54.4

54.2

54.3

54.3

55.0

54.1

34

54.34

54.33

54.32

54.31

54.30

54.29

54.28

54.27

54.26

54.25

54.24

54.23

54.22

54.21

54.20

54.19

54.18

54.17

54.16

54.15

54.14

54.13

54.12

54.11

54.10

54.09

54.08

54.07

54.06

54.05

54.04

54.03

31/2

55.1

54.4 54.51

53.9

53.8

Lz

54.4

54.1

499

B

500

54.4

54.1

54.0

54.0

54.2

54.5

54.15

32

54.2

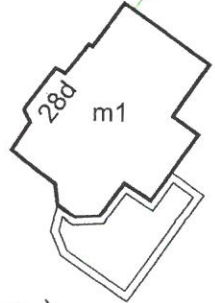
Л
ЛВ

35/1

53.6

54.1

B



35/3

35/2

B

ш. Сокоро

— преліць урегулення пресыіў неар



przebieg ul. Lelewela
przez teren

Lelewela

W. Lelewela 153/1

1292

ARKUSZ

131/8

131/5

131/6

131/7

131/8

131/9

131/10

131/11

131/12

131/13

131/14

131/15

131/16

131/17

131/18

131/19

131/20

131/21

131/22

131/23

131/24

131/25

131/26

131/27

131/28

131/29

131/30

131/31

131/32

131/33

131/34

131/35

131/36

131/37

131/38

131/39

131/40



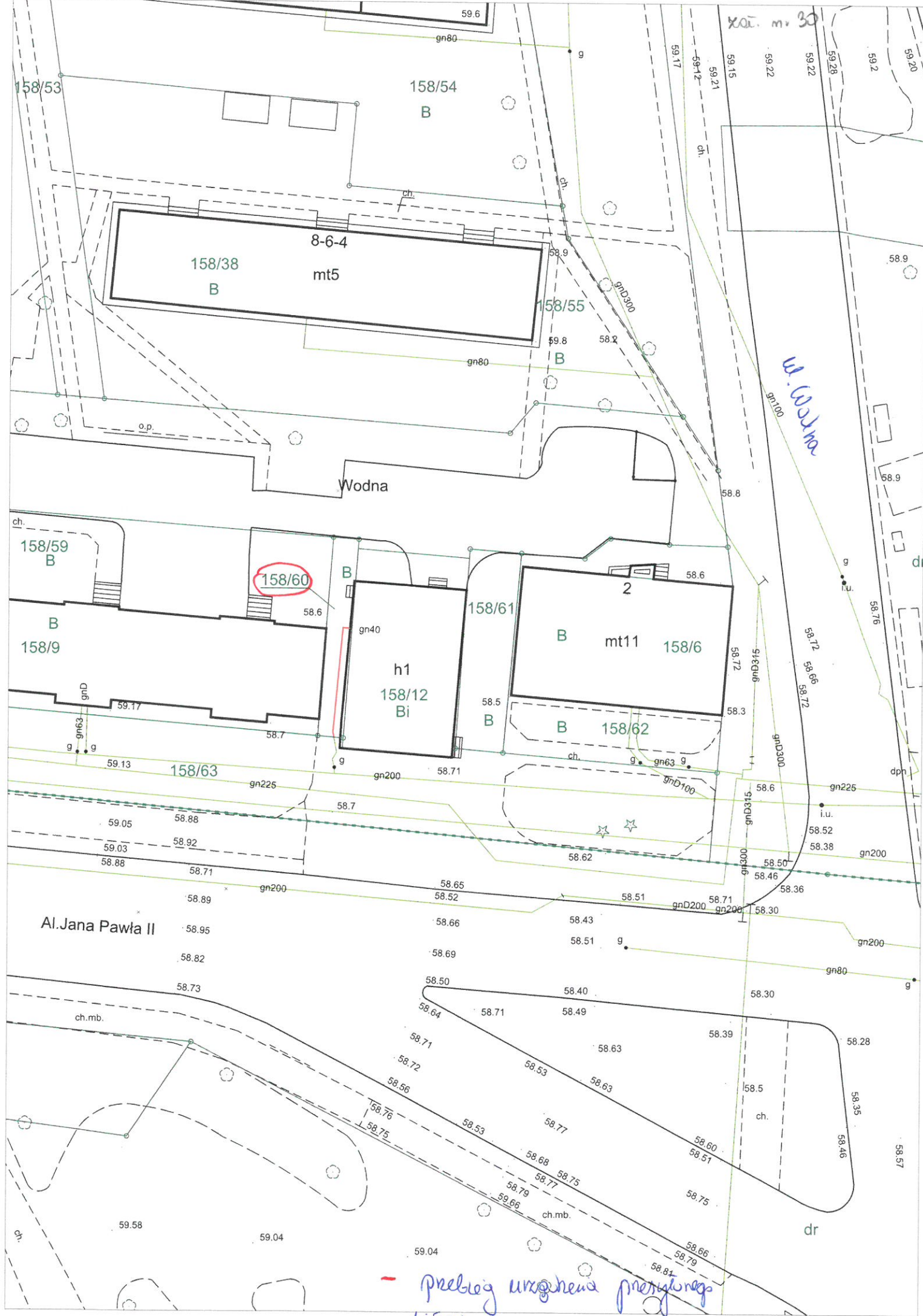
Piła - System Informacji Przestrzennej

skala 1 : 1000



zot. nr 23

- przedsięwzięcia inwestycyjne



Kat. m. 30

W. Górnica

158/60

- przebieg uwzględnia przesyłkę
1:500

158/53

158/54
B

158/38
B

8-6-4
mt5

158/55
B

Wodna

158/59
B

158/9
B

158/60

h1
158/12
Bi

158/61
B

2
B
mt11

158/6
B

158/62
B

Al. Jana Pawła II

dr



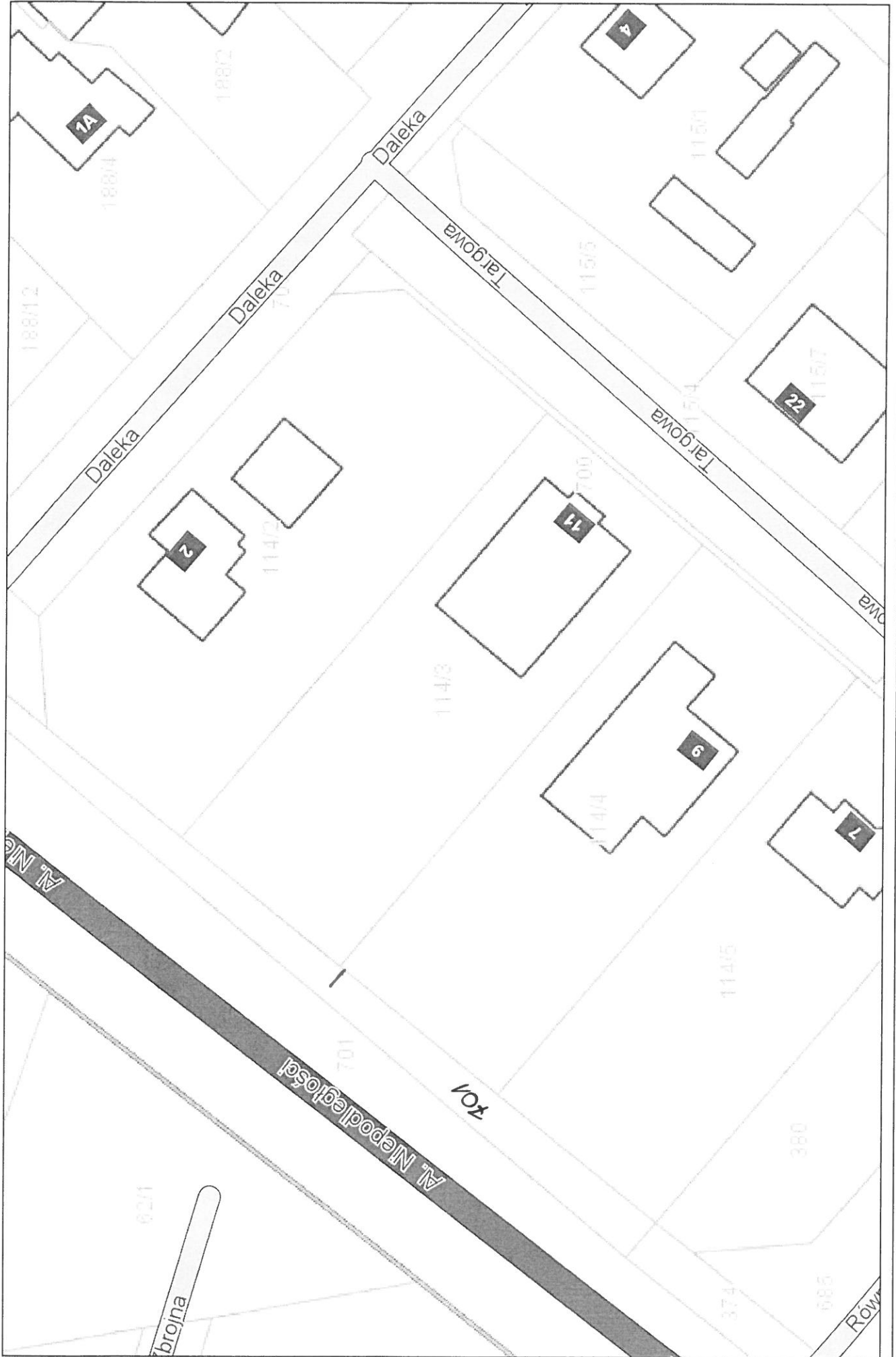
A: 1:1000

niebuj uszka pociągowa



Piła - System Informacji Przestrzennej

skala 1 : 500



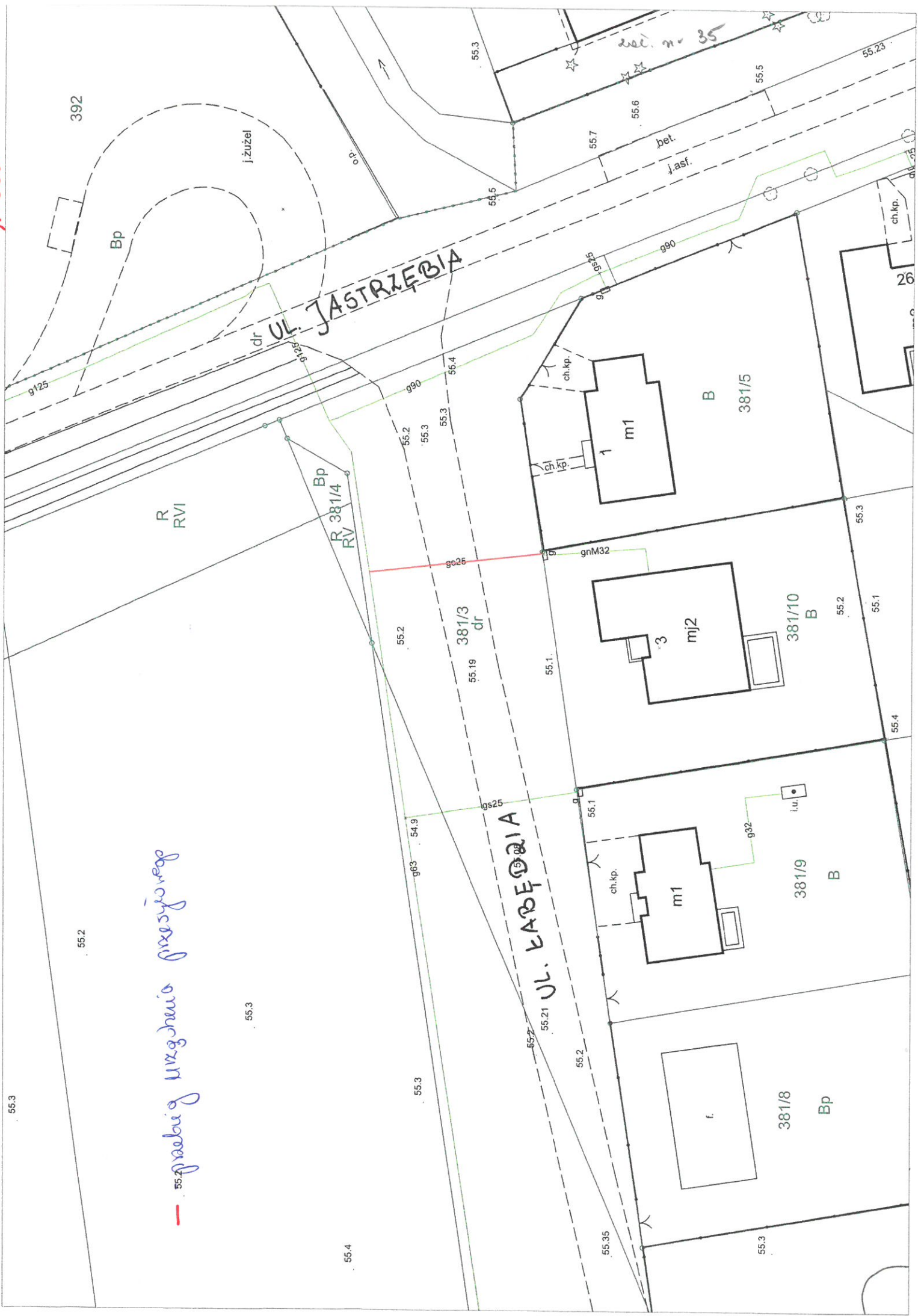
kat. nr 32

Piła - System Informacji Przestrzennej

skala 1 : 500



1:500



— 55.3 *grzebię urogonia przesyłowego*

zal. nr 35

26

55.4

55.1

55.3

55.2

55.1

55.4

55.5

55.23

55.3

55.5

55.6

55.7

55.5

55.2

55.3

55.4

55.2

55.3

55.1

55.1

55.2

55.2

55.3

55.3

55.4

55.3

55.4

55.4

55.3

55.2

55.3

55.4

55.2

55.3

55.4

55.2

55.3

55.4

55.2

55.3

55.4

55.2

55.3

55.4

55.2

55.3

55.4

55.2

55.3

55.4

55.2

55.3

55.4

55.2

55.3

55.4

55.2

55.3

55.4

55.2

55.3

55.4

55.2

55.3

55.4

55.2

55.3

55.4

55.2

55.3

55.4

55.2

55.3

55.4

55.2

55.3

55.4

55.2

55.3

55.4

55.2

55.3

55.4

55.2

55.3

55.4

55.2

55.3

55.4

55.2

55.3

55.4

55.2

55.3

55.4

55.2

55.3

55.4

55.2

55.3

55.4

55.2

55.3

55.4

55.2

55.3

55.4

55.2

55.3

55.4

55.2

55.3

55.4

55.2

55.3

55.4

55.2

55.3

55.4

55.2

55.3

55.4

55.2

55.3

55.4

55.2

55.3

55.4

55.2

55.3

55.4

55.2

55.3

55.4

55.2

55.3

55.4

55.2

55.3

55.4

55.2

55.3

55.4

55.2

55.3

55.4

55.2

55.3

55.4

55.2

55.3

55.4

55.2

55.3

55.4

55.2

55.3

55.4

55.2

55.3

55.4

55.2

55.3

55.4

55.2

55.3

55.4

55.2

55.3

55.4

55.2

55.3

55.4

55.2

55.3

55.4

55.2

55.3

55.4

55.2

zaj. nr 36

55/1
R
RVI

54.6

54.5

j.z.

9563

54.4

54.2

dr

54.4

R
RVI
55/2

54.4

Ibisowa

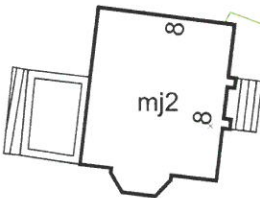
54.4

Ls
LsIV

54.3

53
B

54.3



926

dr

54

925

54.4

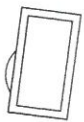
54.5

5

52/9

RVI

10



54

RVI

54.3

54.5

- przedsięwzięcia inwestycyjne

54.67

54.64

j.kp.

54.2

52/6
R

54.4

54.3

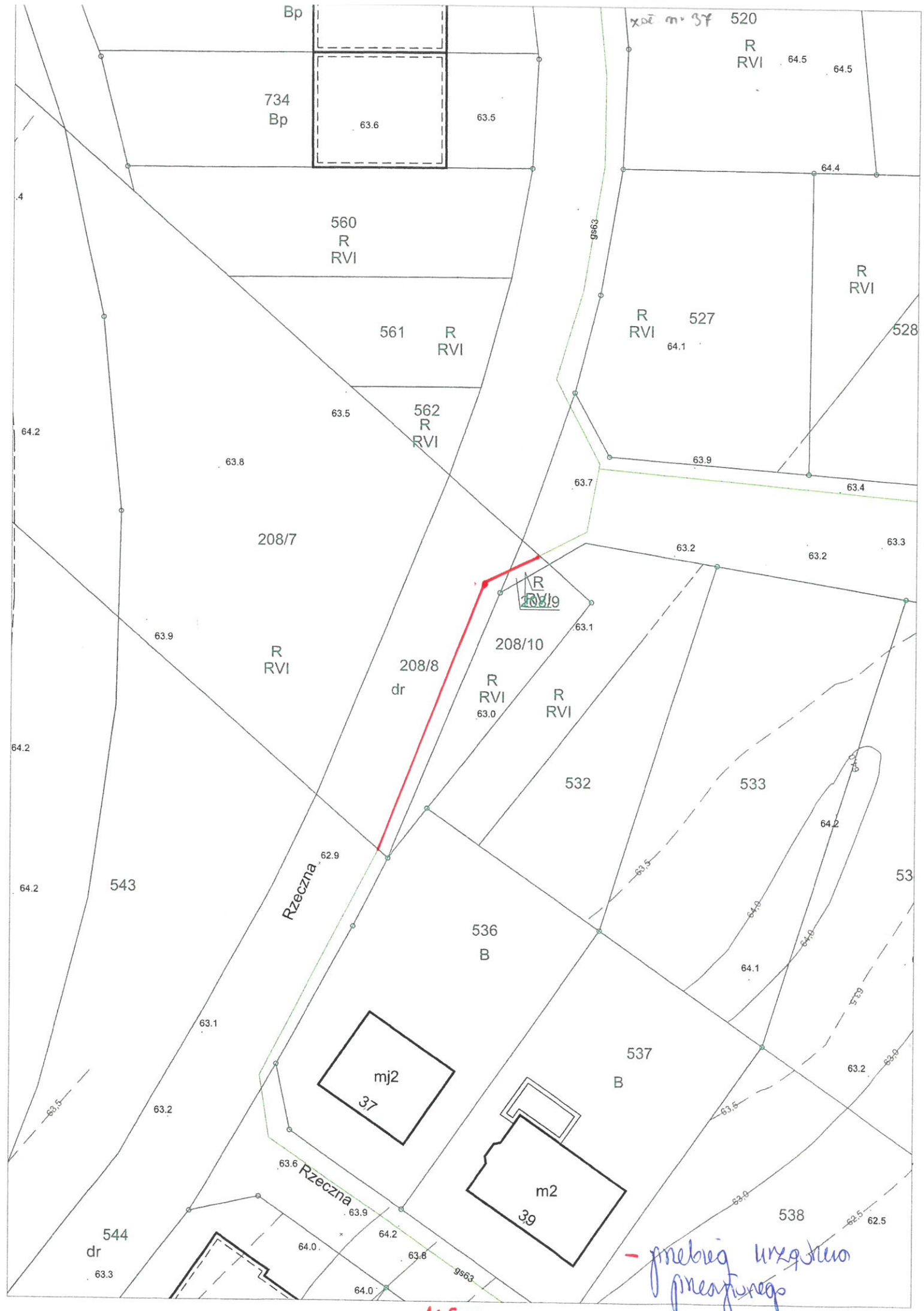
54.65

54.65



54.5

1:500



1:500

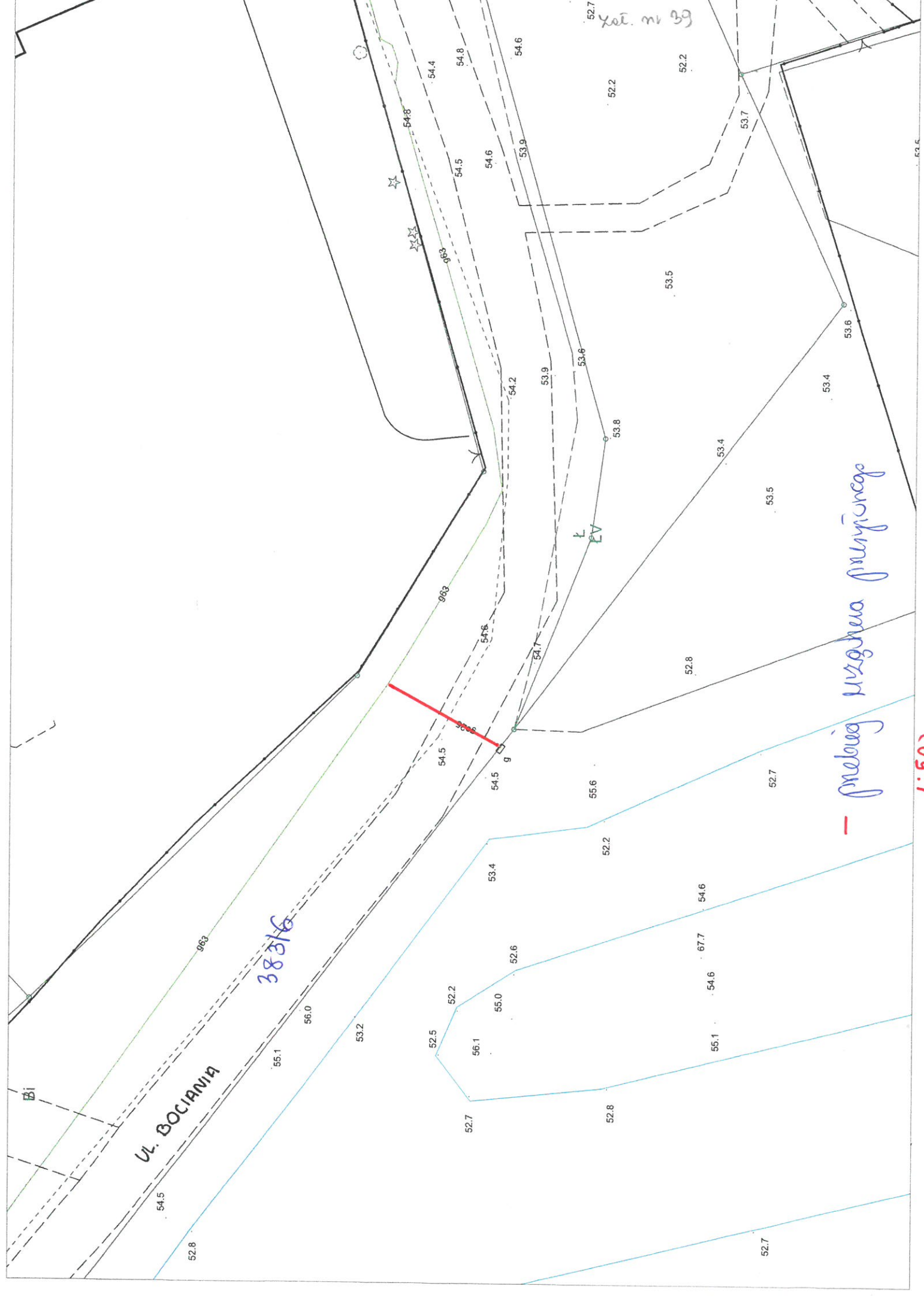
1:500

1:500

ul. Szlachecka

*- potrzebna wytyczna
przebieg*





UL. BOCIANIYA

38316

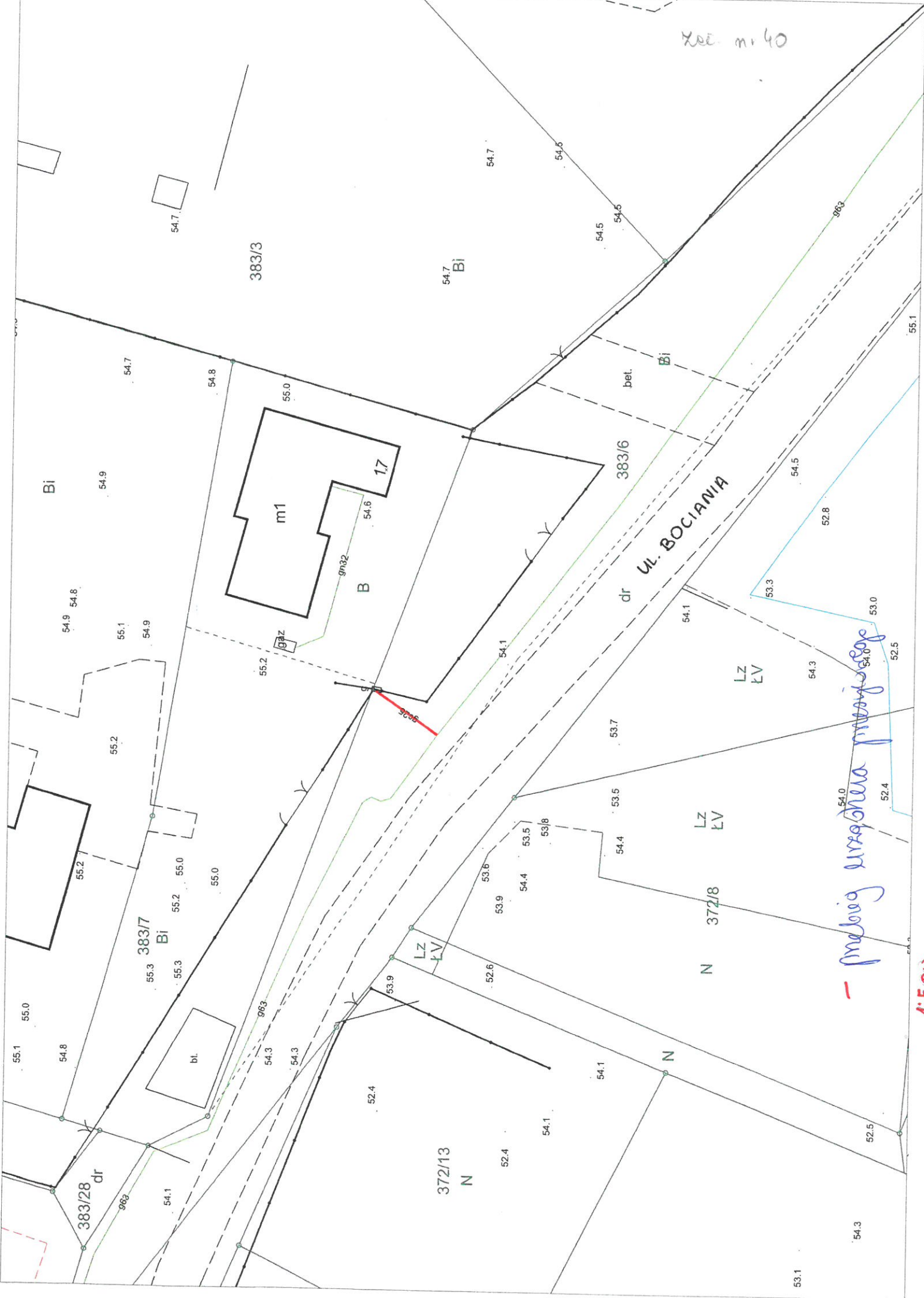
предлагается возвести

1:500

Хол. м. 39

L EV

Xac. m: 40



UL. BOCIANIA

predaj vrachna mapa

1:500