

ZARZĄDZENIE NR 53(504)18
PREZYDENTA MIASTA PIŁY
z dnia 27 grudnia 2018 r.

w sprawie wyrażenia zgody na ustanowienie służebności przesyłu

Na podstawie art. 30 ust. 1 i ust. 2 pkt 3 ustawy z 8 marca 1990 r. o samorządzie gminnym (Dz. U. z 2018 r. poz. 994 z późn. zm.), art. 13 ust. 1 ustawy z 21 sierpnia 1997 r. o gospodarce nieruchomościami (Dz. U. z 2018 r. poz. 2204), art. 305¹ ustawy z 23 kwietnia 1964 r. Kodeks cywilny (Dz. U. z 2018 r. poz. 1025 z późn. zm.) oraz § 7 uchwały Nr XXXIX/542/17 Rady Miasta Piły z 29 sierpnia 2017 r. w sprawie określenia zasad gospodarowania nieruchomościami (Dz. Urz. Woj. Wlkp. z 2017 r., poz. 5799 z 6 września 2017 r.), zarządza się, co następuje:

§ 1. 1. Wyraża się zgodę na ustanowienie służebności przesyłu na nieruchomości ujawnionej w księdze wieczystej nr **PO11/00007217/0**, oznaczonej geodezyjnie numerami **36/9, 36/18 i 253** (obręb 39), położonej w Pile w rejonie ulicy Sowiej (*RVI – grunty orne*); na rzecz Enea Operator Sp. z o. o. z siedzibą w Poznaniu (60-479) przy ul. Strzeszyńskiej 58, która zamierza wybudować i której własność stanowią będą urządzenia nienależące do części składowych nieruchomości, tj. elektroenergetyczna linia kablowa SN 15 kV oraz dwa stanowiska słupowe SN 15 kV; polegającej na prawie korzystania z nieruchomości obciążonej w części o powierzchni 282,5 m²; w granicach lokalizacji urządzeń wskazanej na mapach informacyjnych stanowiących załączniki 1-2 do zarządzenia.


2. Ustanowienie służebności nastąpi odpłatnie, na czas nieokreślony.

3. Szczegółowe warunki ustanowienia służebności przesyłu zostaną określone w protokole z rokowań.

§ 2. Wykonanie zarządzenia powierza się Dyrektorowi Wydziału Gospodarki Nieruchomościami.

§ 3. Zarządzenie wchodzi w życie z dniem podpisania.

w z. PREZYDENTA MIASTA


Przemysław Szewc
Zastępca Prezydenta

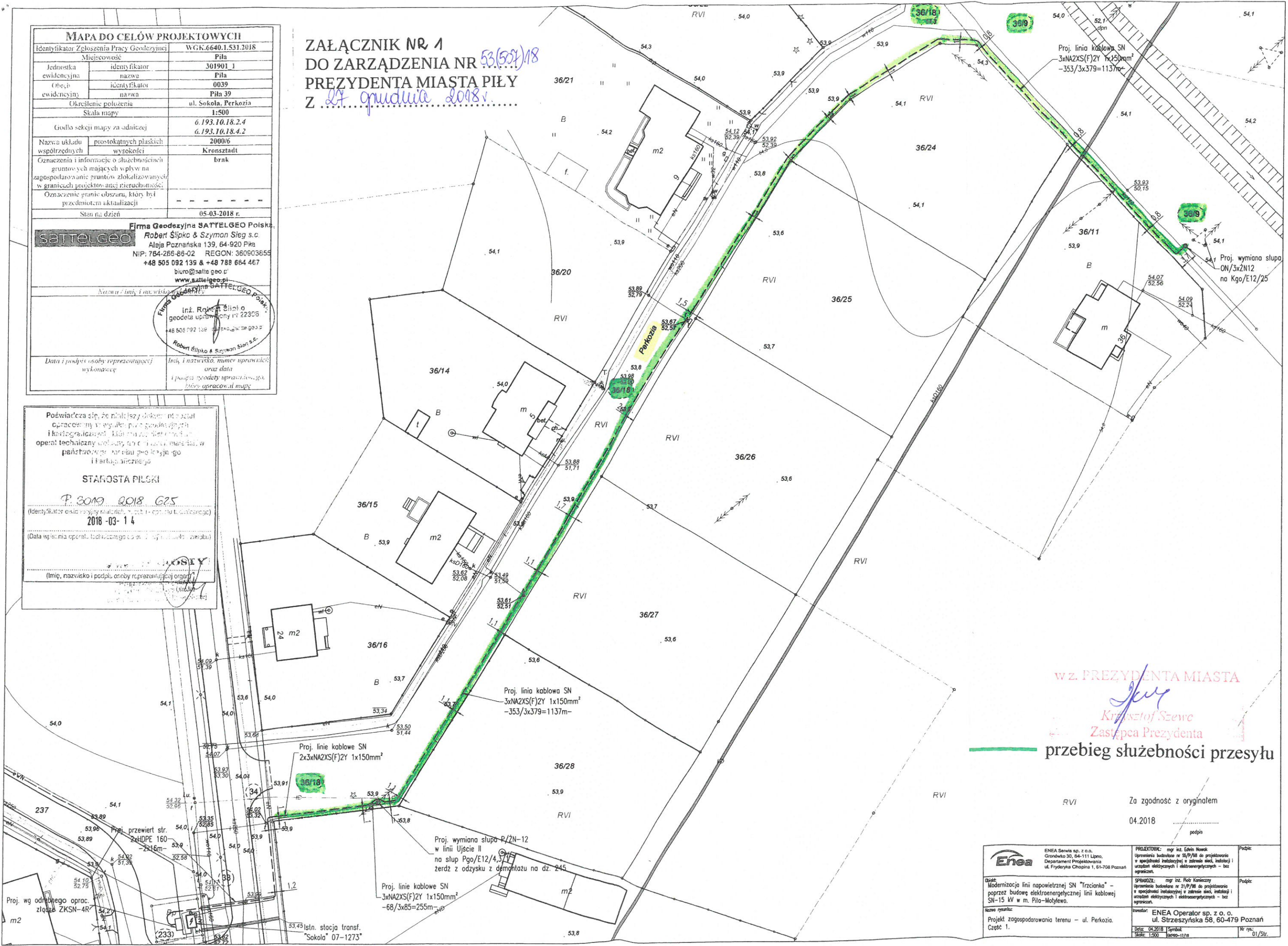
MAPA DO CELÓW PROJEKTOWYCH	
Identyfikator Zgłoszenia Pracy Geodezyjnej	WGK.6640.1.531.2018
Miejscowość	Piła
Jednostka ewidencyjna	301901_1
Identyfikator nazwa	Piła
Obwód ewidencyjny	0039
Identyfikator nazwa	Piła 39
Określenie położenia	ul. Sokola, Perkozia
Skala mapy	1:500
Godło sekcji mapy za udzielenia	6.193.10.18.2.4 6.193.10.18.4.2
Nazwa układu współrzędnych	prostokątnych płaskich wysokości 2000/6 Kronstadt
Oznaczenia i informacje o służebnościach gruntowych mających wpływ na zagospodarowanie gruntów zlokalizowanych w granicach projektowanej nieruchomości	brak
Oznaczenie granic obszaru, który był przedmiotem aktualizacji	- - - - -
Stan na dzień	05-03-2018 r.
Firma Geodezyjna SATTEL GEO Polska, Robert Ślipko & Szymon Sieg s.c. Aleja Poznańska 139, 64-920 Pila NIP: 764-266-86-02 REGON: 360903855 +48 505 092 139 & +48 788 684 467 biuro@sattelgeo.pl www.sattelgeo.pl	
Inż. Robert Ślipko geodeta uprawiony nr 22306 +48 505 092 139 Robert Ślipko & Szymon Sieg s.c.	
Data i podpis osoby reprezentującej wykonawcę	Inię, i nazwisko, numer uprawnień oraz data i podpis geodety uprawionego do pracy w terenie

**ZAŁĄCZNIK NR 1
DO ZARZĄDZENIA NR 53(501)18
PREZYDENTA MIASTA PIŁY
Z 27 grudnia 2018 r.**

Poświadczam, że niniejszy dokument został opracowany w wyniku pracy geodetycznej i kartograficznej. Karta ta jest częścią operatu technicznego wykonanego w trybie państwowego zarobku geodezyjnego i Kartograficznego.

STAROSTA PIŁSKI
P. 3019 0018 625
(Identyfikator ewidencyjny nieruchomości - część operatu technicznego)
2018-03-14
(Data wpisania operatu technicznego do ewidencji publicznej)

OSIY
(Imię, nazwisko i podpis osoby reprezentującej organ)



w.z. PREZYDENTA MIASTA
Krzysztof Szewc
Zastępca Prezydenta
przebieg służebności przesyłu

Za zgodność z oryginałem
04.2018
podpis

Enea Enea Service sp. z o.o. Grudniowa 30, 64-111 Ląsko, Departament Projektowania ul. Fryderyka Chopina 1, 61-708 Poznań	PROJEKTOWAŁ: mgr inż. Edyta Nowak Uprawnienia budowlane nr 55/P/18 do projektowania w specjalności instalacyjnej w zakresie sieci, instalacji i urządzeń elektrycznych i elektroenergetycznych - bez ograniczeń.	Podpis:
OPRACOWAŁ: mgr inż. Radosław Kowalczyk Uprawnienia budowlane nr 21/P/18 do projektowania w specjalności instalacyjnej w zakresie sieci, instalacji i urządzeń elektrycznych i elektroenergetycznych - bez ograniczeń.	SPRACOWAŁ: mgr inż. Radosław Kowalczyk Uprawnienia budowlane nr 21/P/18 do projektowania w specjalności instalacyjnej w zakresie sieci, instalacji i urządzeń elektrycznych i elektroenergetycznych - bez ograniczeń.	Podpis:
Inwestor: ENEA Operator sp. z o.o. ul. Strzeszyńska 58, 60-479 Poznań		Nr rys.:
Data: 04.2018 Skala: 1:500		Symbol: 01/Str.

ZAŁĄCZNIK NR 2
DO ZARZĄDZENIA NR 53 (507)/18
PREZYDENTA MIASTA PIŁY
Z 27 grudnia 2018 r.

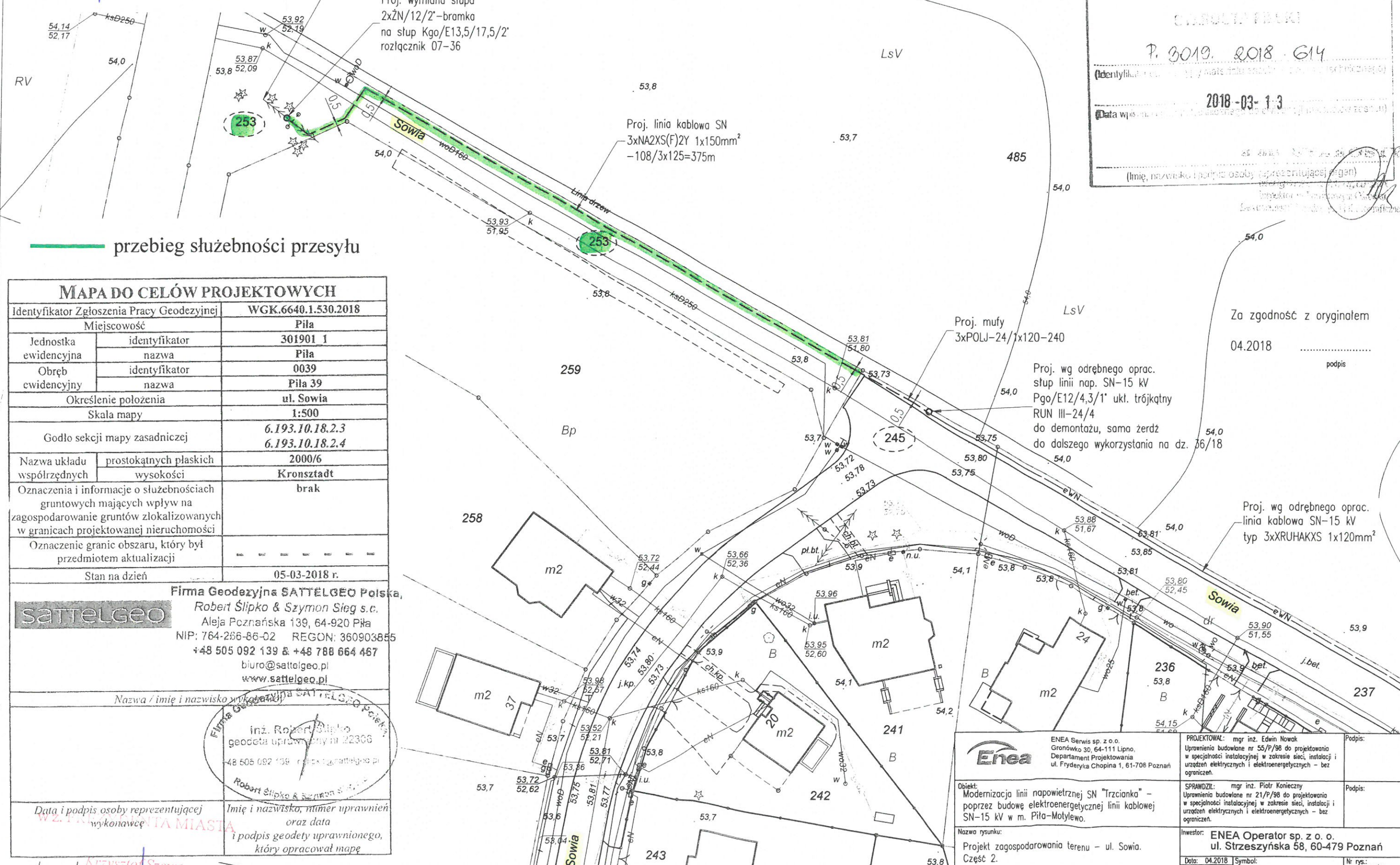
Poświadczam, że niniejszy dokument jest opracowany w oparciu o dane geodezyjne i kartograficzne, które zostały przekazane operatorem technicznym i nie zawiera informacji o charakterze inżynierskim.

CONSULTA PŁASKI

P. 3019. 2018. 614

2018-03-13

(imię, nazwisko i podpis osoby reprezentującej organ)



Za zgodność z oryginałem
 04.2018
 podpis

MAPA DO CELÓW PROJEKTOWYCH	
Identyfikator Zgłoszenia Pracy Geodezyjnej	WGK.6640.1.530.2018
Miejscowość	Piła
Jednostka ewidencyjna	301901 1
Obwód ewidencyjny	0039
Określenie położenia	ul. Sowia
Skala mapy	1:500
Godło sekcji mapy zasadniczej	6.193.10.18.2.3 6.193.10.18.2.4
Nazwa układu prostokątnych płaskich współrzędnych	2000/6 Kronszadt
Oznaczenia i informacje o służebnościach gruntowych mających wpływ na zagospodarowanie gruntów zlokalizowanych w granicach projektowanej nieruchomości	brak
Oznaczenie granic obszaru, który był przedmiotem aktualizacji	- - - - -
Stan na dzień	05-03-2018 r.
Firma Geodezyjna SATTEL GEO Polska, Robert Ślipko & Szymon Sieg s.c. Aleja Poznańska 139, 64-920 Piła NIP: 764-296-86-02 REGON: 360903855 +48 505 092 139 & +48 788 664 467 biuro@sattelgeo.pl www.sattelgeo.pl	
Nazwa / imię i nazwisko wykonawcy inż. Robert Ślipko geodeta uprawiony nr 22306 +48 505 092 139	
Data i podpis osoby reprezentującej wykonawcę Imię i nazwisko, numer uprawnień oraz data i podpis geodety uprawnionego, który opracował mapę	

Enea ENEA Serwis sp. z o.o. Gródzko 30, 64-111 Lipno, Departament Projektowania ul. Frydryka Chopina 1, 61-708 Poznań	PROJEKTOWAŁ: mgr inż. Edwin Nowak Uprawnienia budowlane nr 55/P/98 do projektowania w specjalności instalacyjnej w zakresie sieci, instalacji i urządzeń elektrycznych i elektroenergetycznych - bez ograniczeń.	Podpis:
Obiekt: Modernizacja linii napowietrznej SN "Trzcianka" - poprzez budowę elektroenergetycznej linii kablowej SN-15 kV w m. Piła-Motylewo.	SPRAWDZIŁ: mgr inż. Piotr Konieczny Uprawnienia budowlane nr 21/P/98 do projektowania w specjalności instalacyjnej w zakresie sieci, instalacji i urządzeń elektrycznych i elektroenergetycznych - bez ograniczeń.	Podpis:
Nazwa rysunku: Projekt zagospodarowania terenu - ul. Sowia. Część 2.	Inwestor: ENEA Operator sp. z o.o. ul. Strzeszyńska 58, 60-479 Poznań	Nr rys.: 02/Str.
Data: 04.2018 Skala: 1:500	Symbol: ENPRO-17/18	Nr rys.: 02/Str.

Kronsztof Szewc
 Zastępca Dyrektora