

UCHWAŁA Nr .....

RADY MIASTA PIŁY

z dnia .....

**w sprawie wyrażenia zgody na wynajęcie i wdzierżawienie nieruchomości oraz  
odstąpienie od obowiązku przetargowego trybu zawarcia umów**

Na podstawie art. 18 ust. 2 pkt 9 lit. a) ustawy z 8 marca 1990 r. o samorządzie gminnym (Dz. U. z 2018 r. poz. 994 z późn. zm.) oraz art. 37 ust. 4 ustawy z 21 sierpnia 1997 r. o gospodarce nieruchomościami (Dz. U. z 2018 r. poz. 2204) Rada Miasta Piły uchwała, co następuje:

§ 1.1. Wyraża się zgodę na zawarcie na czas nieoznaczony umów najmu i dzierżawy nieruchomości określonych w załączniku do niniejszej uchwały.

2. Wyraża się zgodę na odstąpienie od obowiązku przetargowego trybu zawarcia umów, o których mowa w ust. 1.

§ 2. Wykonanie uchwały powierza się Prezydentowi Miasta Piły.

§ 3. Uchwała obowiązuje z dniem podjęcia i podlega ogłoszeniu na tablicy informacyjnej Urzędu Miasta Piły.

Zastępca Dyrektora Wydziału  
Gospodarki Nieruchomościami  
/-/ Joanna Nosek

Radca Prawny  
/-/ Marcin Paliwoda

THE UNIVERSITY OF CHICAGO  
DEPARTMENT OF CHEMISTRY  
RESEARCH REPORT

REPORT OF THE RESEARCH GROUP ON THE CHEMISTRY OF  
THE CARBON-14 ISOTOPE

BY  
R. M. MCELROY  
AND  
R. W. COOPER

DEPARTMENT OF CHEMISTRY  
UNIVERSITY OF CHICAGO  
CHICAGO, ILLINOIS

RESEARCH REPORT NO. 10  
MAY 1947

THIS REPORT IS ONE OF A SERIES OF RESEARCH REPORTS  
PUBLISHED BY THE DEPARTMENT OF CHEMISTRY

AT THE UNIVERSITY OF CHICAGO  
CHICAGO, ILLINOIS

RESEARCH REPORT NO. 10  
MAY 1947  
UNIVERSITY OF CHICAGO  
CHICAGO, ILLINOIS

Załącznik  
do UCHWAŁY Nr .....  
RADY MIASTA PIŁY  
z dnia .....

**w sprawie wyrażenia zgody na wynajęcie i wydzierżawienie nieruchomości oraz  
odstąpienie od obowiązku przetargowego trybu zawarcia umów**

L. p.	Położenie nieruchomości, oznaczenie wg księgi wieczystej i katastru, powierzchnia do najmu lub dzierżawy	Opis nieruchomości, przeznaczenie i sposób jej zagospodarowania, przeznaczenie do najmu lub dzierżawy
1.	<b>Piła, Al. Niepodległości</b> księga wieczysta nr <b>PO11/00004753/8</b> działka nr <b>163</b> (obręb 3; Bp) - część powierzchnia do najmu <b>0,0048 ha</b>	nieruchomość gruntowa niezabudowana, przeznaczenie w planie miejscowym: <b>MN3</b> - tereny zabudowy mieszkaniowej jednorodzinnej, <b>KD-L2</b> - tereny komunikacji obejmujące: tereny publicznych dróg lokalnych; najem na poprawę warunków zagospodarowania nieruchomości przyległej
2.	<b>Piła, Aleja Powstańców Wielkopolskich</b> księga wieczysta nr <b>PO11/00004766/2</b> działka nr <b>28/10</b> (obręb 16; Bz) - część powierzchnia do najmu <b>0,0002 ha</b>	nieruchomość gruntowa niezabudowana, brak planu miejscowego; najem pod jednostronną tablicę reklamową o powierzchni reklamy 12,50 m <sup>2</sup>
3.	<b>Piła, Al. Wojska Polskiego</b> księga wieczysta nr <b>PO11/00004769/3</b> działka nr <b>184/3</b> (obręb 19; Bp) - część powierzchnia do najmu <b>0,0228 ha</b>	nieruchomość gruntowa niezabudowana brak planu miejscowego; najem na poprawę warunków zagospodarowania nieruchomości przyległej - 0,0048 ha oraz pod trawnik - 0,0180 ha
4.	<b>Piła, Pl. Konstytucji 3 Maja 12-14</b> księga wieczysta nr <b>PO11/00004768/6</b> działka nr <b>321/52</b> (obręb 18; B) powierzchnia do najmu <b>0,0357 ha</b>	nieruchomość gruntowa zabudowana, przeznaczenie w planie miejscowym: <b>MWu</b> - teren zabudowy mieszkaniowej wielorodzinnej i usługowej; najem na poprawę warunków zagospodarowania nieruchomości przyległej
5.	<b>Piła, ul. Ludowa</b> księga wieczysta nr <b>PO11/00004777/2</b> działka nr <b>31/4</b> (obręb 27; B) powierzchnia do najmu <b>0,1137 ha</b>	nieruchomość gruntowa niezabudowana, brak planu miejscowego; najem na poprawę warunków zagospodarowania nieruchomości przyległej
6.	<b>Piła, ul. Ludwisarska</b> księga wieczysta nr <b>PO11/00004775/8</b> działki nr: <b>791 i 806</b> (obręb 25; Bz, dr) - część łączna powierzchnia do najmu <b>0,0470 ha</b>	nieruchomość gruntowa niezabudowana, przeznaczenie w planie miejscowym: <b>ZZ-3</b> - tereny wyłączone z zabudowy budynkami: tereny zieleni naturalnej, izolacyjnej, <b>KDW</b> - tereny miejskich dróg wewnętrznych; najem na poprawę warunków zagospodarowania nieruchomości przyległej - 0,0069 ha oraz pod trawnik - 0,0401 ha
7.	<b>Piła, ul. Staromiejska</b> księga wieczysta nr <b>PO11/00029637/0</b> działka nr <b>289/4</b> (obręb 18; B) powierzchnia do dzierżawy <b>0,0652 ha</b> (w udziale 934/1000 części)	nieruchomość gruntowa niezabudowana, przeznaczenie w planie miejscowym: <b>MW</b> - tereny zabudowy mieszkaniowej wielorodzinnej, <b>Kx</b> - tereny dróg wewnętrznych, obejmujących: przejścia i place piesze; dzierżawa na poprawę warunków zagospodarowania nieruchomości przyległej
8	<b>Piła, ul. Spacerowa</b> księga wieczysta nr <b>PO11/00029155/7</b> działka nr <b>668/1</b> (obręb 18; B) - część powierzchnia do dzierżawy <b>0,0280 ha</b> (w udziale 982/1000 części)	nieruchomość gruntowa niezabudowana, przeznaczenie w planie miejscowym: <b>MWu</b> - tereny zabudowy mieszkaniowej wielorodzinnej z obowiązującą lokalizacją usług w parterach budynków; dzierżawa na poprawę warunków zagospodarowania nieruchomości przyległej





L. p.	Położenie nieruchomości, oznaczenie wg księgi wieczystej i katastru, powierzchnia do najmu lub dzierżawy	Opis nieruchomości, przeznaczenie i sposób jej zagospodarowania, przeznaczenie do najmu lub dzierżawy
9.	<b>Piła, ul. Piekarska</b> księga wieczysta nr <b>PO11/00030145/4</b> działka nr <b>158/45</b> (obręb 18; B) powierzchnia do dzierżawy <b>0,0220 ha</b> (w udziale 923/1000 części)	nieruchomość gruntowa niezabudowana, brak planu miejscowego; dzierżawa na poprawę warunków zagospodarowania nieruchomości przyległej
10.	<b>Piła, ul. Lelewela</b> księga wieczysta nr <b>PO11/00004764/8</b> działka nr <b>144/2</b> (obręb 14; RV) powierzchnia do dzierżawy <b>0,0661 ha</b>	nieruchomość gruntowa niezabudowana, przeznaczenie w planie miejscowym: <b>M<sub>2</sub></b> - tereny zabudowy mieszkaniowej jednorodzinnej; dzierżawa pod uprawę warzyw
11.	<b>Piła, ul. Łódzka</b> księga wieczysta nr <b>PO11/00004775/8</b> działki nr: <b>1/1 i 1/2</b> (obręb 25; Bp, dr) - część łączna powierzchnia do dzierżawy <b>0,0300 ha</b>	nieruchomość gruntowa niezabudowana, przeznaczenie w planie miejscowym: w części ulica dojazdowa, w części brak planu miejscowego; dzierżawa pod uprawę warzyw
12.	<b>Piła, ul. Łódzka</b> księga wieczysta nr <b>PO11/00004775/8</b> działki nr: <b>1/1 i 1/2</b> (obręb 25; Bp, dr) - część łączna powierzchnia do dzierżawy <b>0,0250 ha</b>	nieruchomość gruntowa niezabudowana, przeznaczenie w planie miejscowym: w części ulica dojazdowa, w części brak planu miejscowego; dzierżawa pod uprawę warzyw
13.	<b>Piła, Al. Niepodległości</b> księga wieczysta nr <b>PO11/00004754/5</b> działka nr <b>208/3</b> (obręb 4; LVI, RV) powierzchnia do dzierżawy <b>0,3030 ha</b>	nieruchomość gruntowa niezabudowana, przeznaczenie w planie miejscowym: <b>MN7</b> - tereny zabudowy mieszkaniowej jednorodzinnej, <b>Z/MN</b> - tereny zieleni, mogące stanowić integralne części nieruchomości mieszkaniowych, <b>K</b> - teren kanalizacji, <b>KDW</b> - teren drogi wewnętrznej; dzierżawa pod uprawę rolną
14.	<b>Piła, ul. Ojca Maksymiliana Kolbe</b> księga wieczysta nr <b>PO11/00004767/9</b> działka nr <b>29/47</b> (obręb 17; B) - część powierzchnia do dzierżawy <b>0,0112 ha</b>	nieruchomość gruntowa niezabudowana, przeznaczenie w planie miejscowym: <b>KDW/Kg</b> - tereny dróg wewnętrznych i garaży, <b>MW3</b> - tereny zabudowy mieszkaniowej wielorodzinnej; dzierżawa pod uprawę warzyw
15.	<b>Piła, ul. Kamienna</b> księga wieczysta nr <b>PO11/00004751/4</b> działki nr: <b>5/5 i 5/6</b> (obręb 1; RV) - część łączna powierzchnia do dzierżawy <b>17,1282 ha</b>	nieruchomość gruntowa niezabudowana, przeznaczenie w planie miejscowym: <b>R</b> - tereny rolne; dzierżawa pod uprawę łąki
16.	<b>Piła, Al. Wojska Polskiego</b> księga wieczysta nr <b>PO11/00004769/3</b> działka nr <b>184/3</b> (obręb 19; Bp) - część powierzchnia do dzierżawy <b>0,0100 ha</b>	nieruchomość gruntowa niezabudowana, brak planu miejscowego; dzierżawa pod trawnik
17.	<b>Piła, ul. Szarych Szeregów / Al. Wojska Polskiego</b> księga wieczysta nr <b>PO11/00004769/3</b> działki nr: <b>1238 i 184/3</b> (obręb 19; Bp) - część łączna powierzchnia do najmu <b>0,0178 ha</b>	nieruchomość gruntowa niezabudowana, brak planu miejscowego; najem na poprawę warunków zagospodarowania nieruchomości przyległej



**UZASADNIENIE**  
**do UCHWAŁY Nr .....**  
**RADY MIASTA PIŁY**  
**z dnia .....**

**w sprawie wyrażenia zgody na wynajęcie i wydzierżawienie nieruchomości oraz  
odstąpienie od obowiązku przetargowego trybu zawarcia umów**

Ustawa z 21 sierpnia 1997 r. o gospodarce nieruchomościami przewiduje możliwość odstąpienia od obowiązku przetargowego wynajęcia i wydzierżawienia nieruchomości na czas oznaczony dłuższy niż 3 lata lub na czas nieoznaczony za zgodą rady gminy (art. 37 ust. 4 wyżej cytowanej ustawy). Natomiast art. 18 ust. 2 pkt 9 lit. a) ustawy z 8 marca 1990 r. o samorządzie gminnym stanowi, że w przypadku, gdy po umowie zawartej na czas oznaczony do 3 lat strony zawierają kolejne umowy, których przedmiotem jest ta sama nieruchomość wymagana jest zgoda rady gminy.

Najemcy i dzierżawcy nieruchomości będących przedmiotem uchwały zwrócili się z wnioskami do Prezydenta Miasta Piły o zawarcie kolejnych umów najmu i dzierżawy. Umowy zostaną zawarte na czas nieoznaczony. Wnoszę zatem o podjęcie niniejszej uchwały.

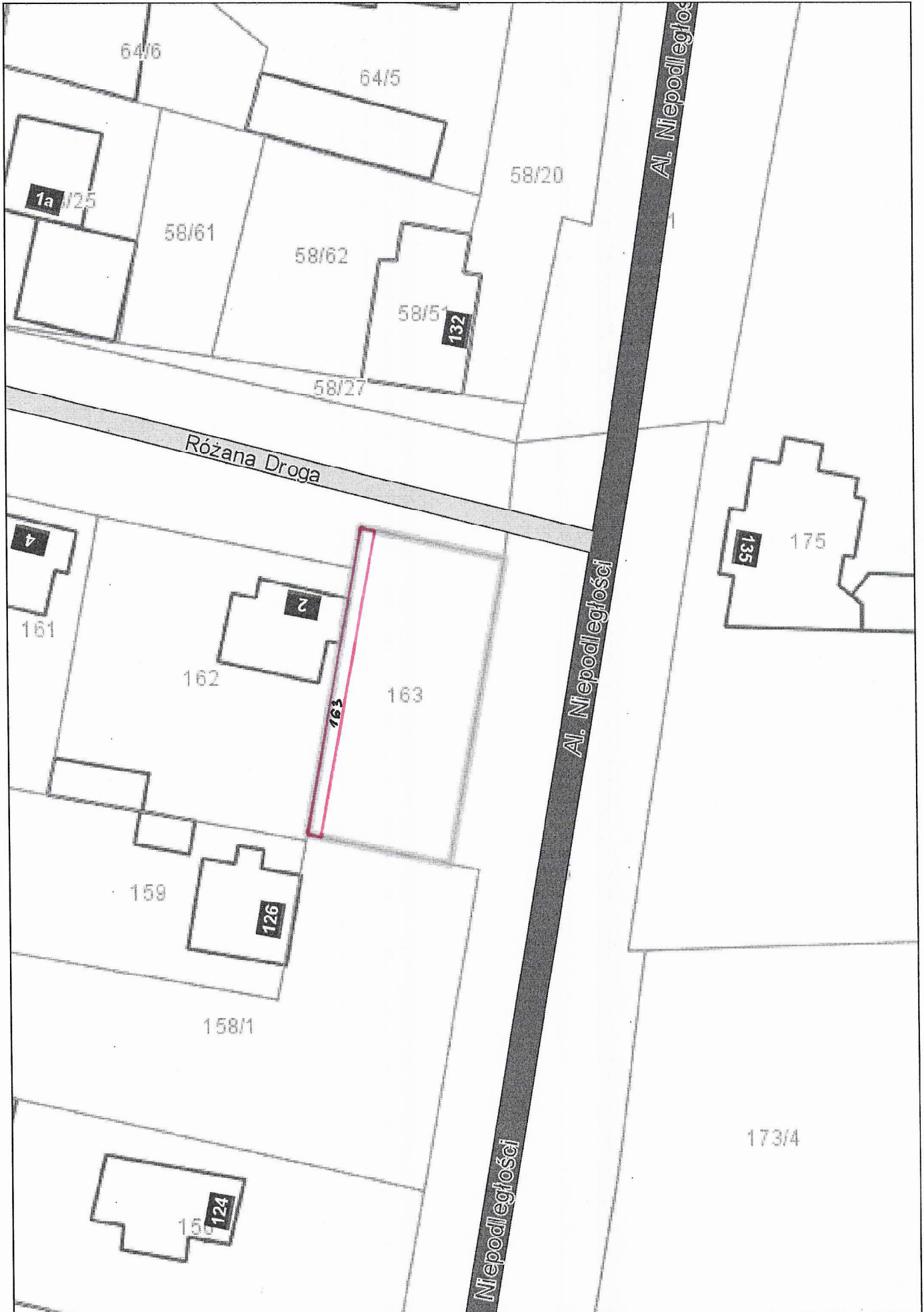
z up. PREZYDENTA MIASTA  
/-/ Krzysztof Szewc  
Zastępca Prezydenta





Piła - System Informacji Przestrzennej

skala 1 : 500





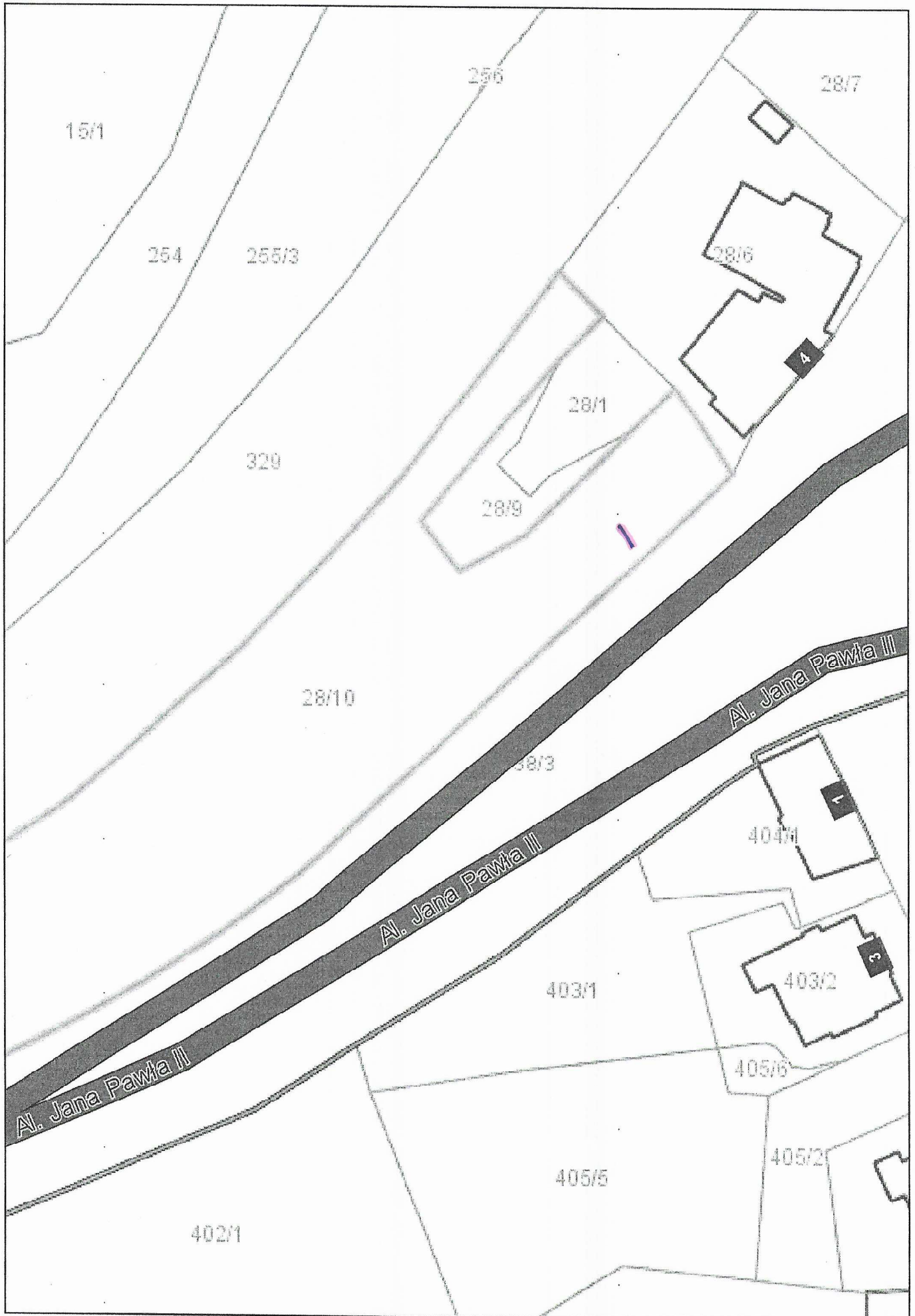




# Piła - System Informacji Przestrzennej

skala 1 : 1000

201 m 2



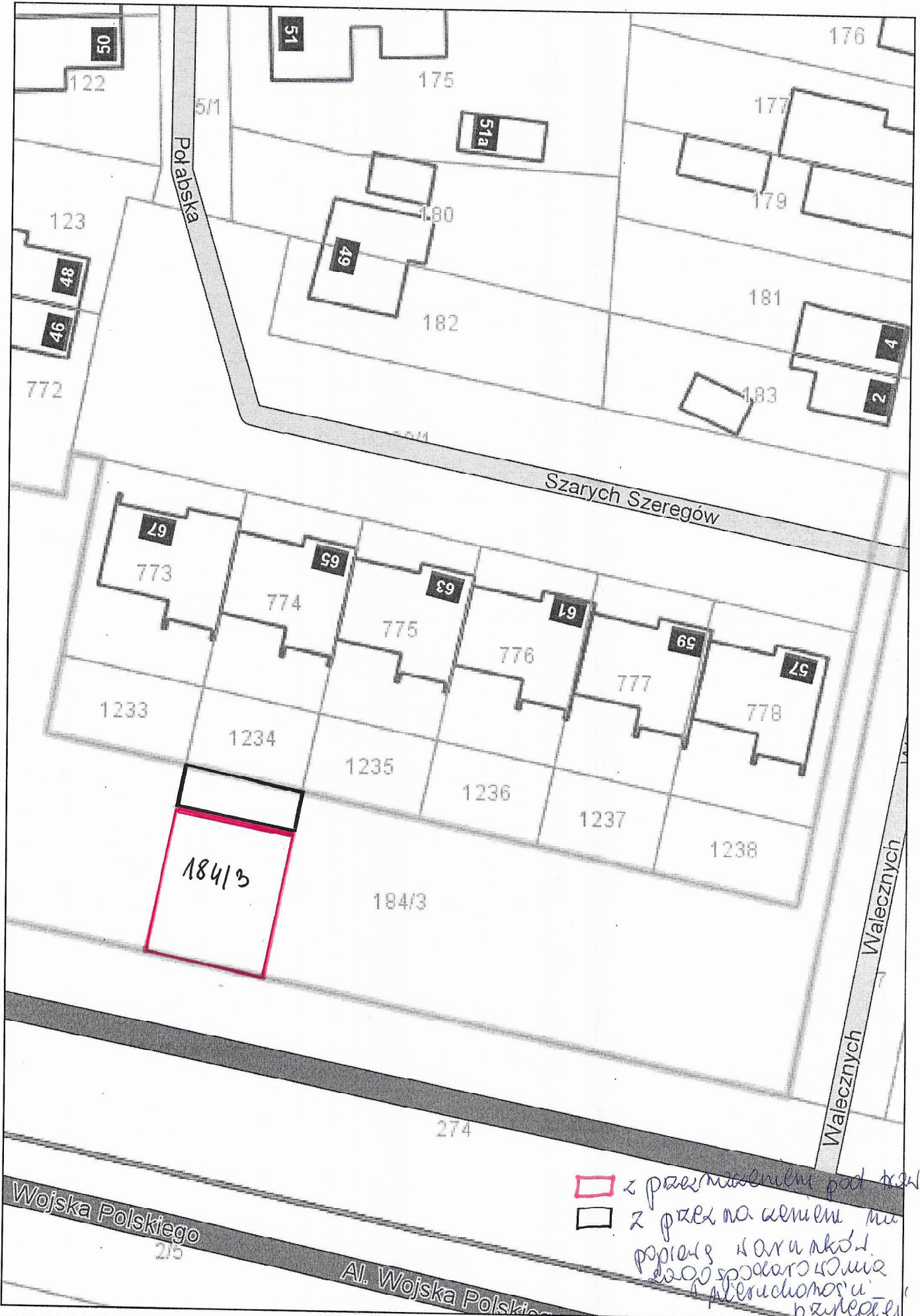






# Piła - System Informacji Przestrzennej

skala 1 : 500

LOT M 3



 z przeznaczeniem pod terenik  
 z przeznaczeniem na  
poprawę warunków  
życia społeczności  
i nieruchomości  
przyjęte

10/10

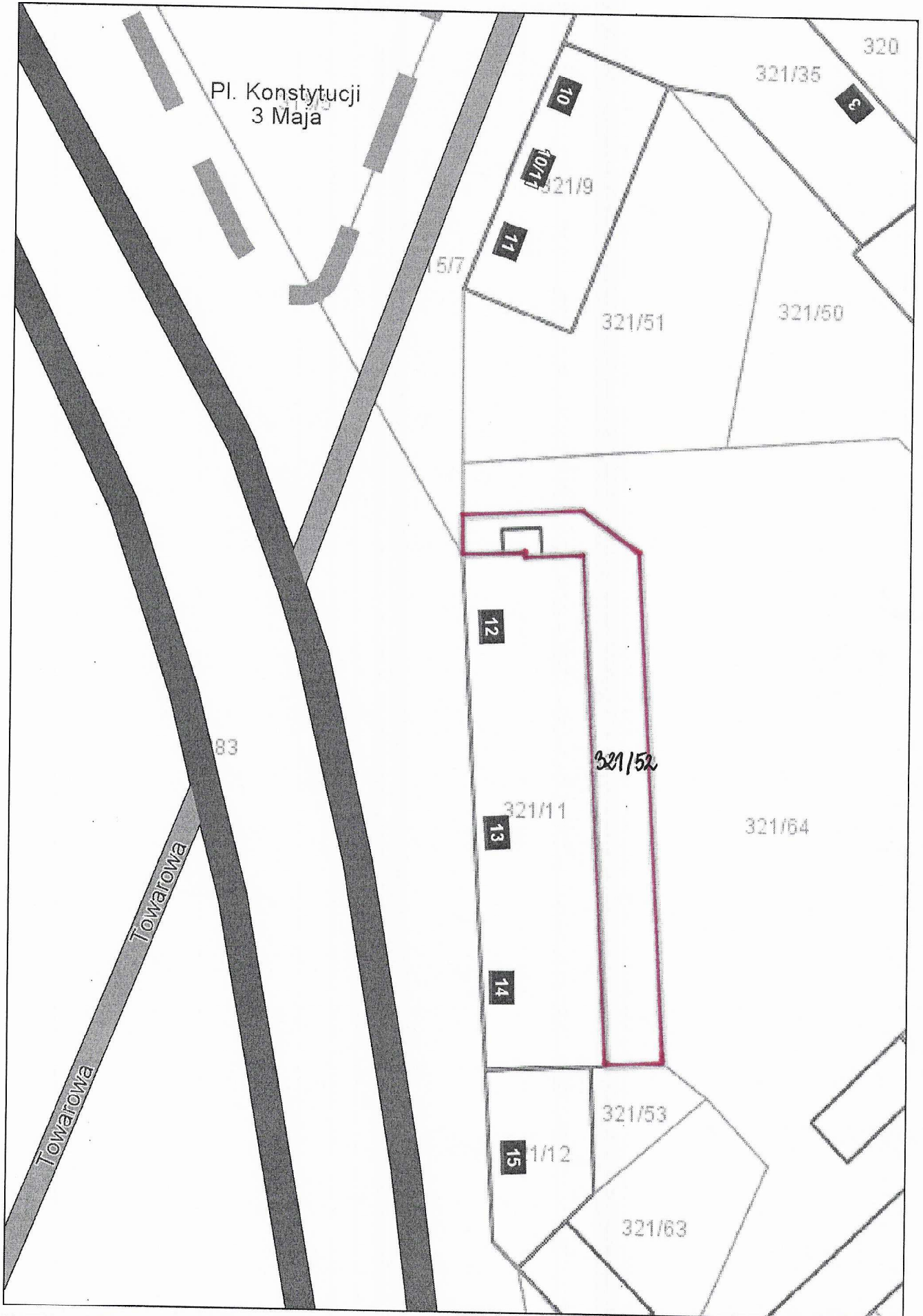
10/10





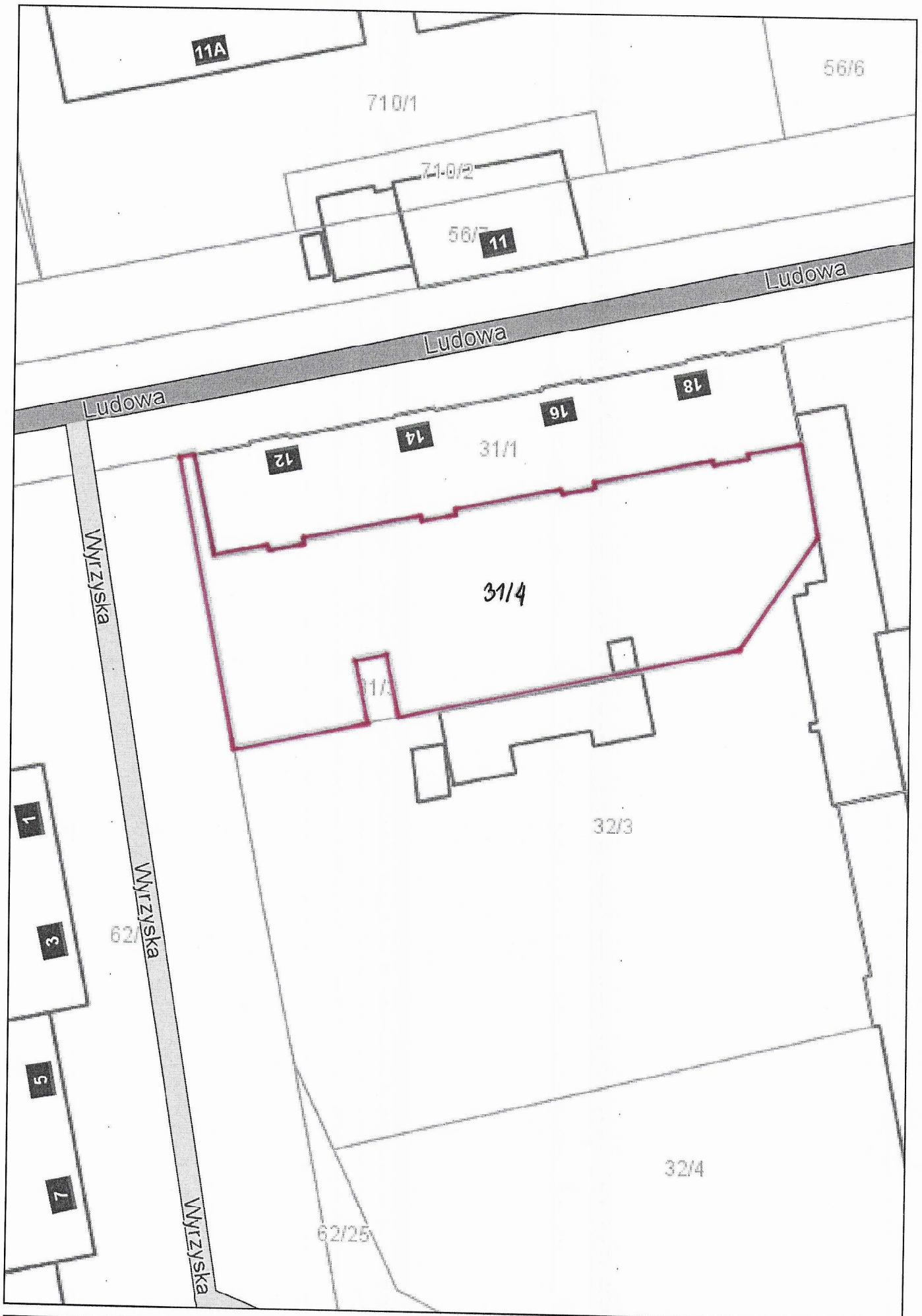
# Piła - System Informacji Przestrzennej

skala 1 : 500










Handwritten text at the top of the page, possibly a title or header.



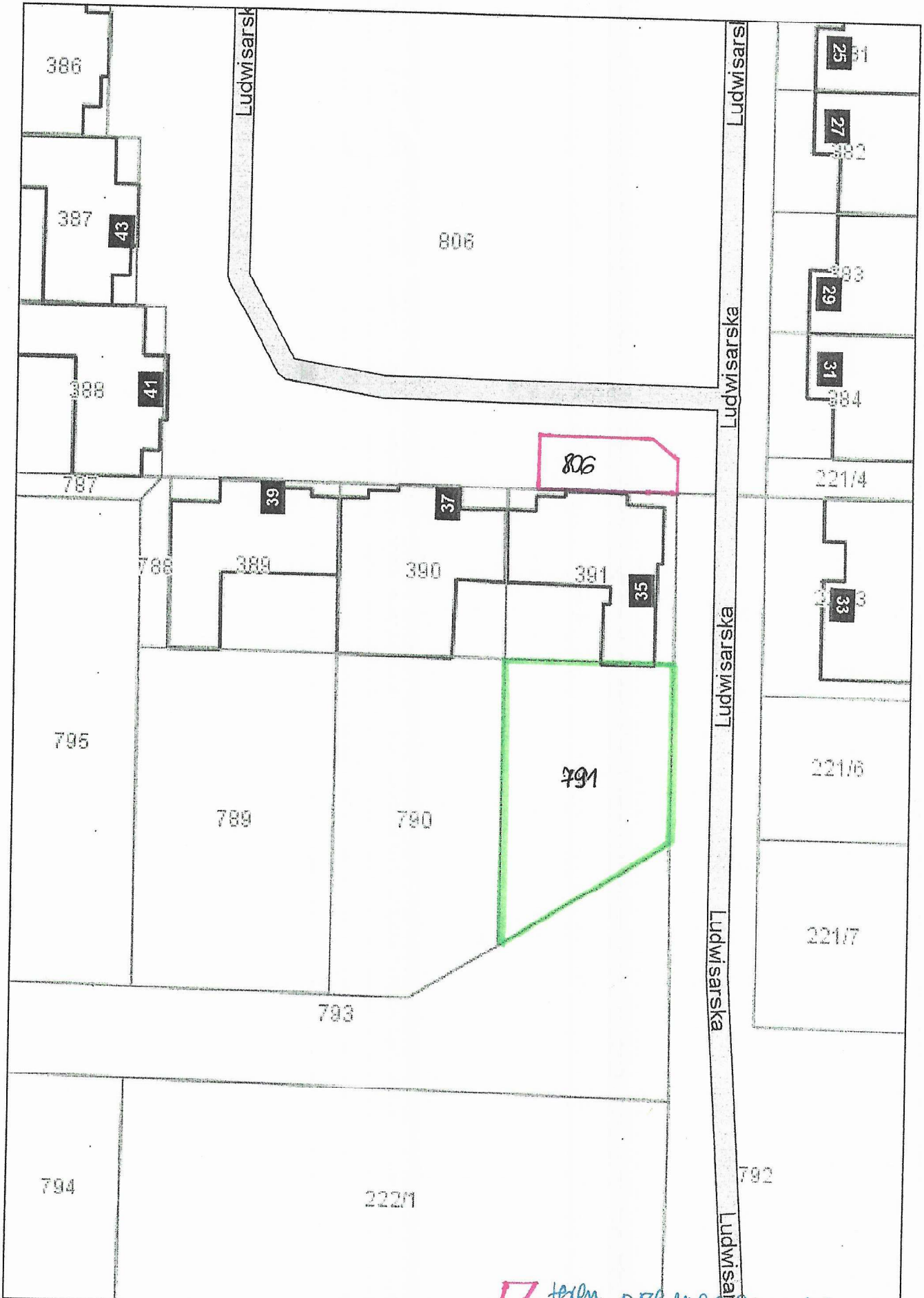
HPC





# Piła - System Informacji Przestrzennej

skala 1 : 500

eat m 6




 teren przeznaczony na poprawę warunków zagospodarowania

 teren przeznaczony pod kamnik

Site - System (Detailed) Plan

Scale: 1:500



Prepared by: [Name]  
Date: [Date]  
[Additional notes and signatures]

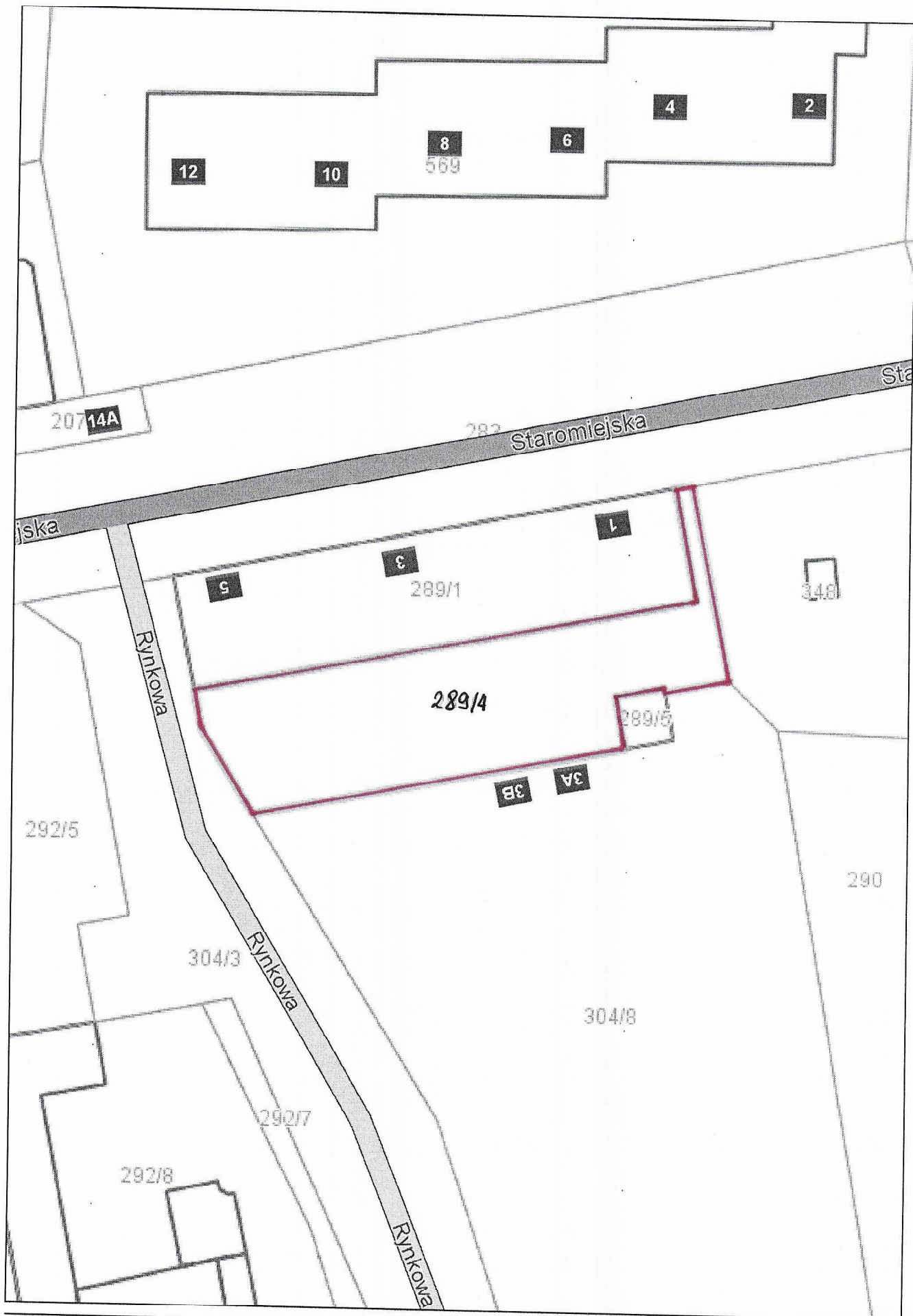




# Pila - System Informacji Przestrzennej

skala 1 : 500

2017.mv7



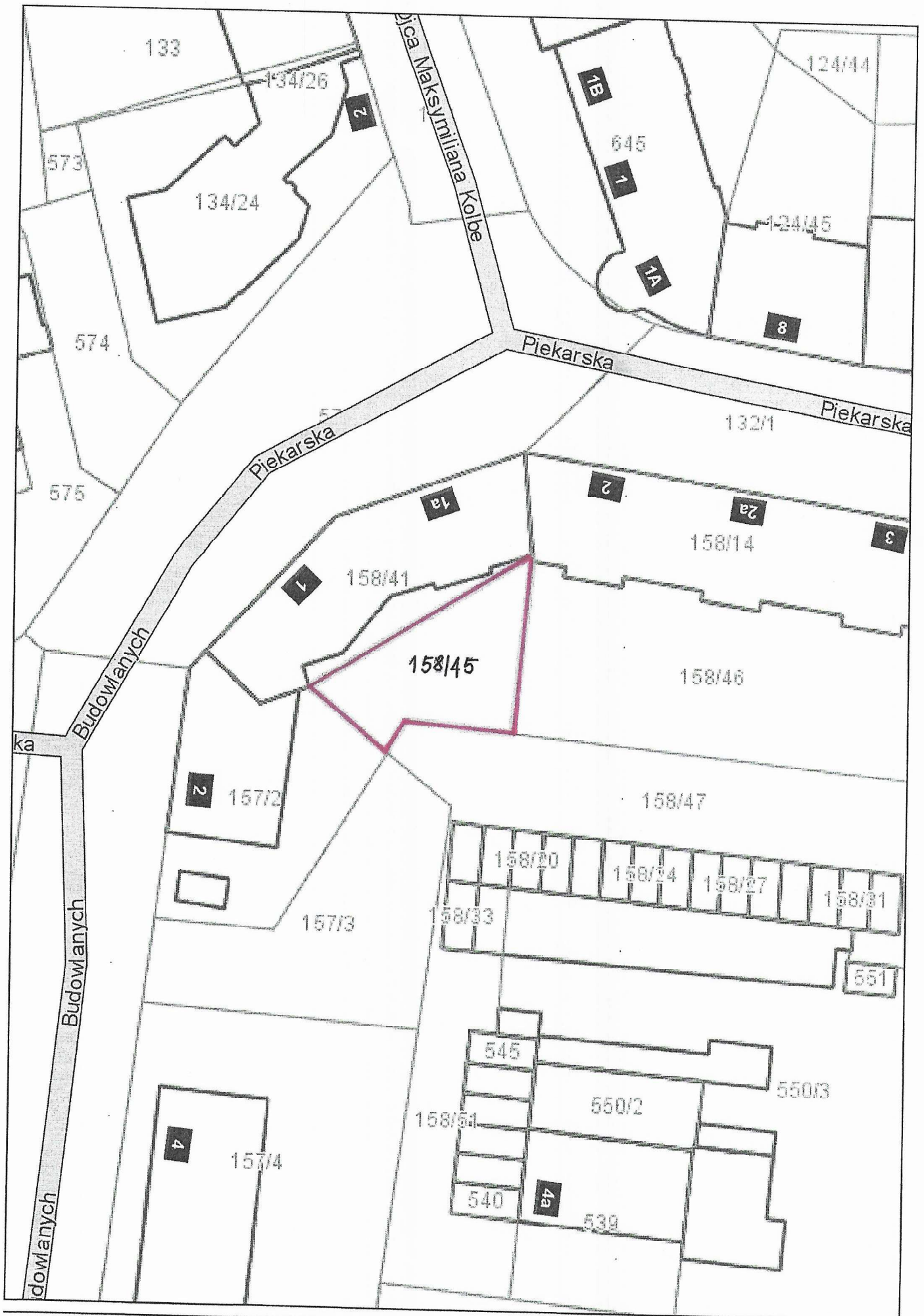






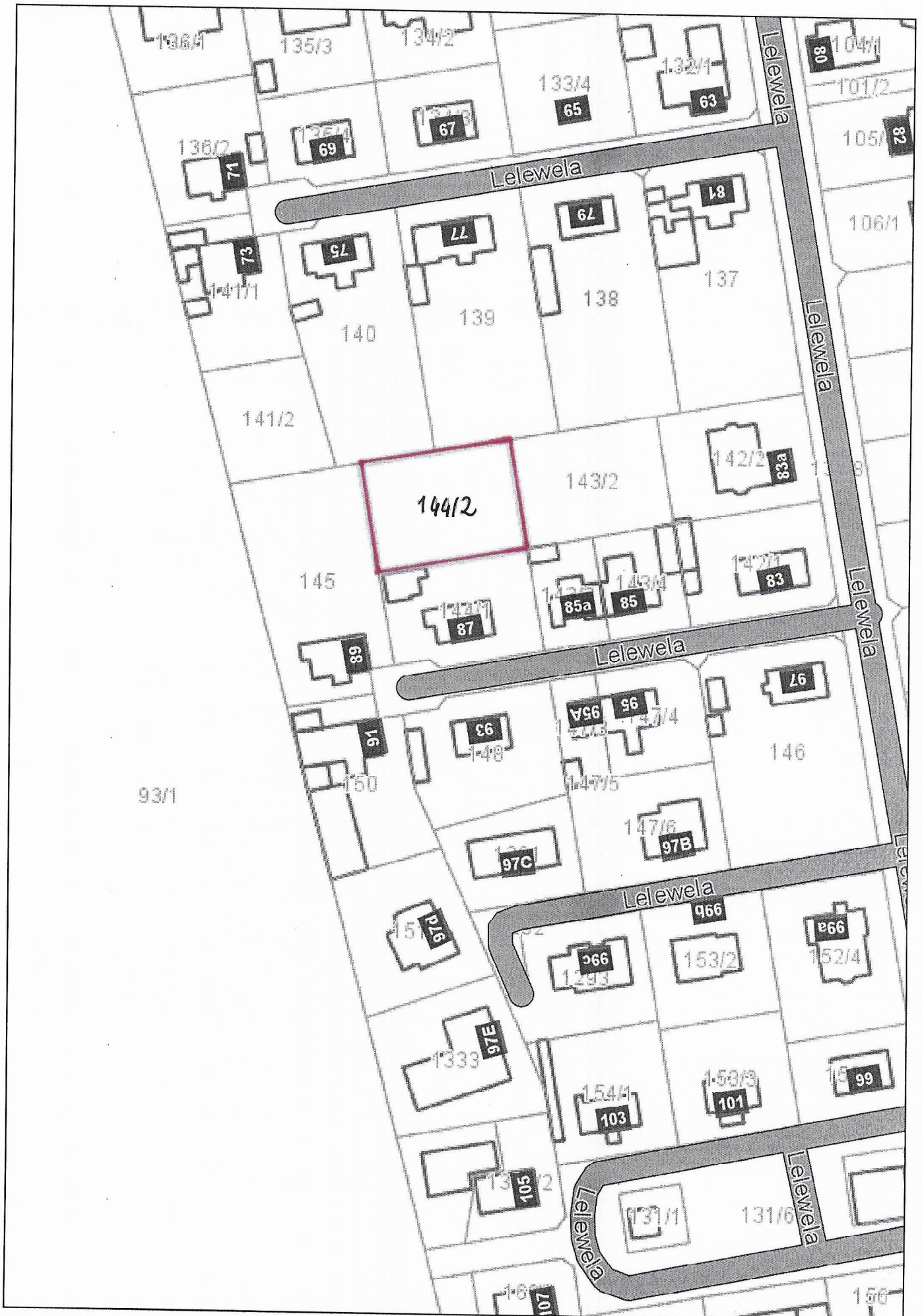












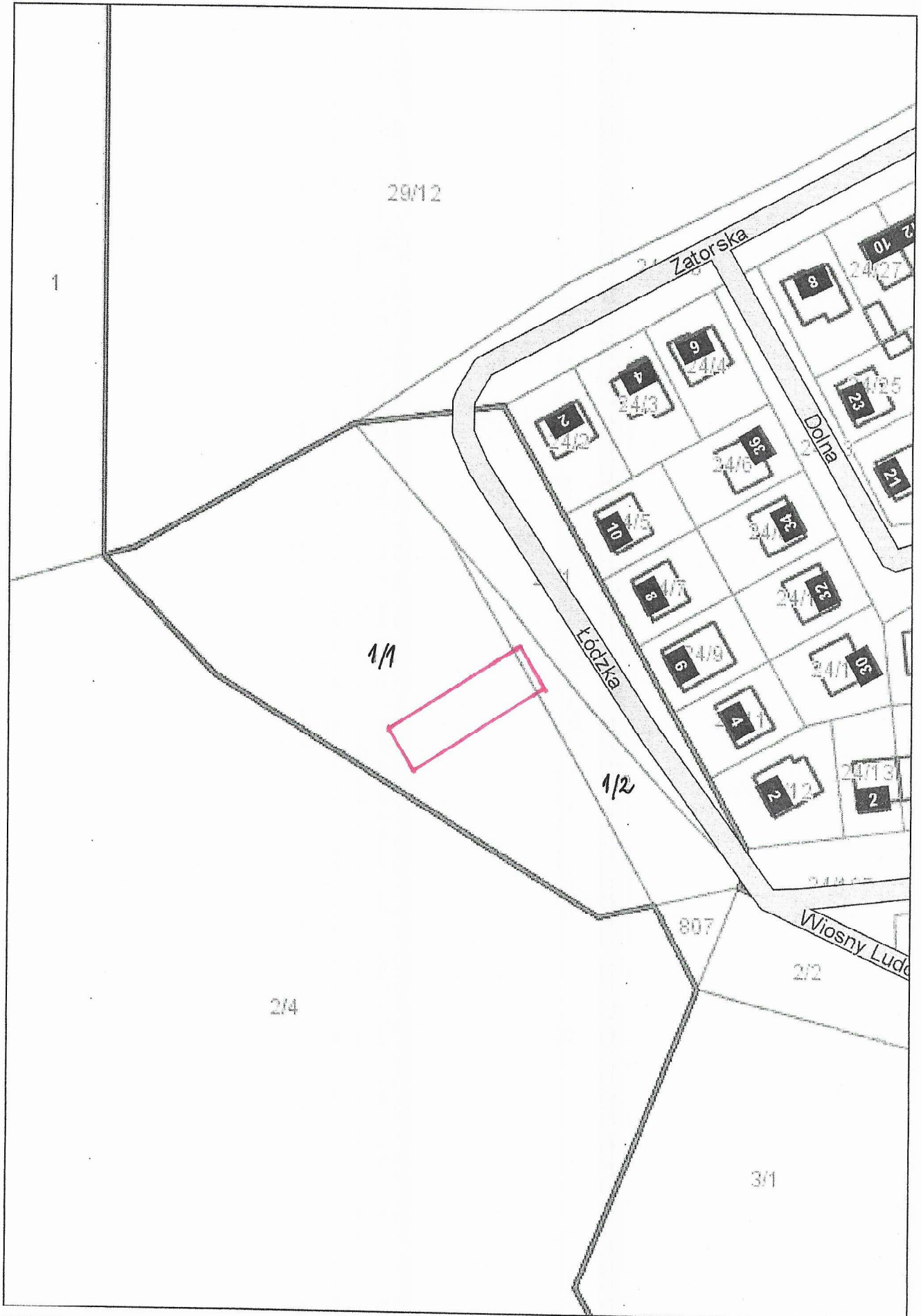






Piła - System Informacji Przestrzennej  
skala 1 : 1000

201. nr 11





1. 12 - 150000 (approx. 150000) (approx. 150000)



1. 12

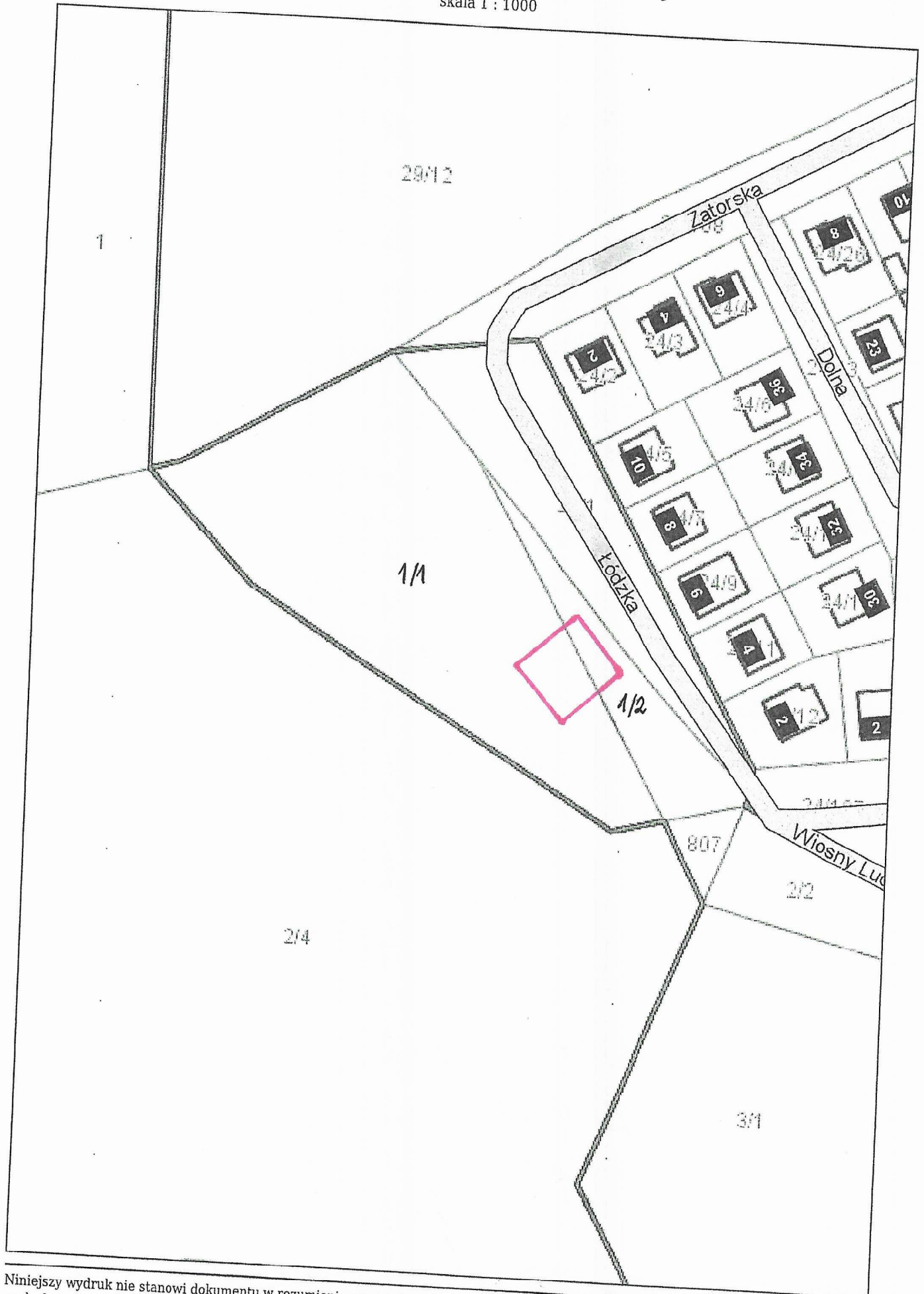
1. 12 - 150000 (approx. 150000) (approx. 150000)



201 m 12

# Piła - System Informacji Przestrzennej

skala 1 : 1000











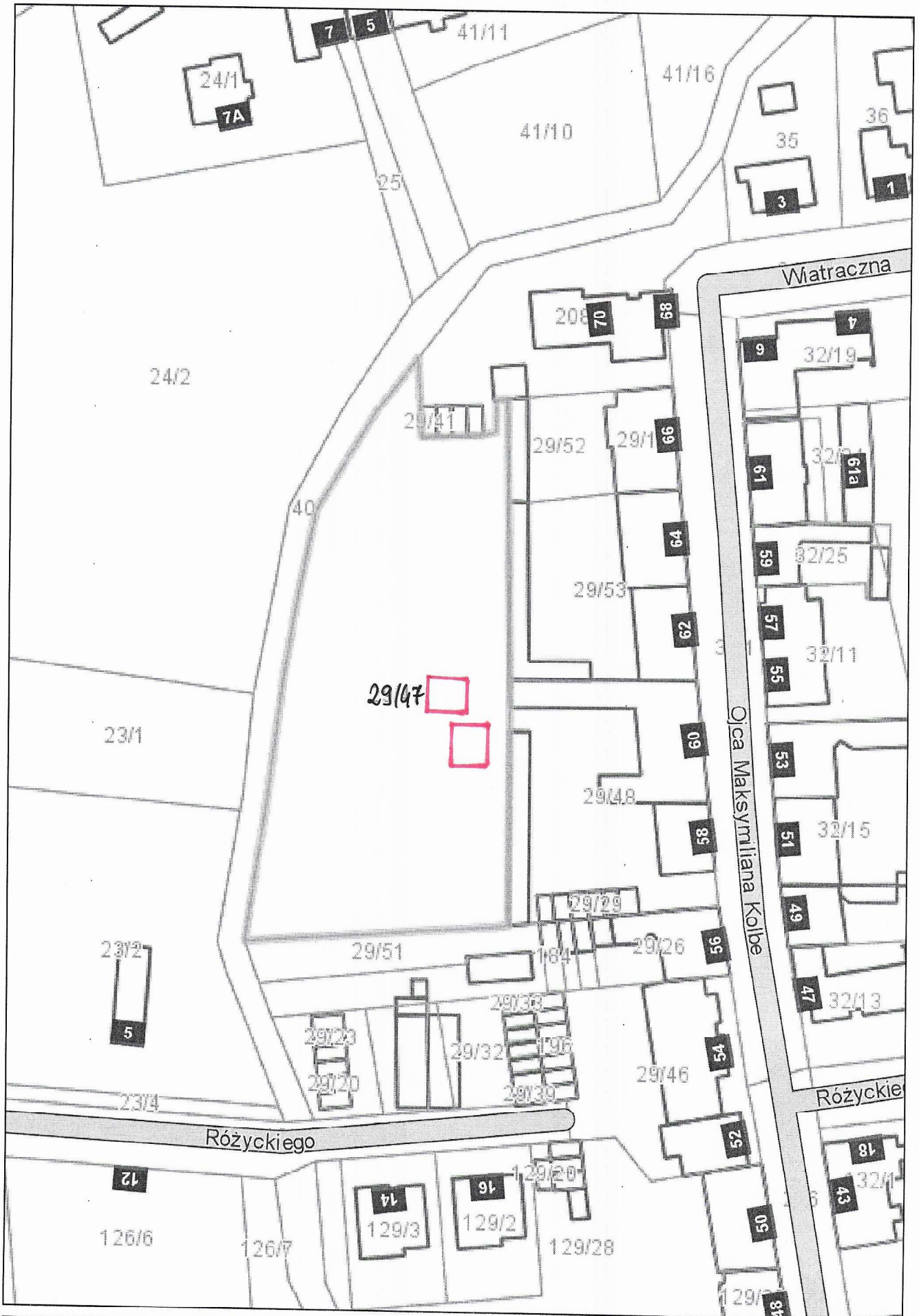


201 m<sup>2</sup> 14



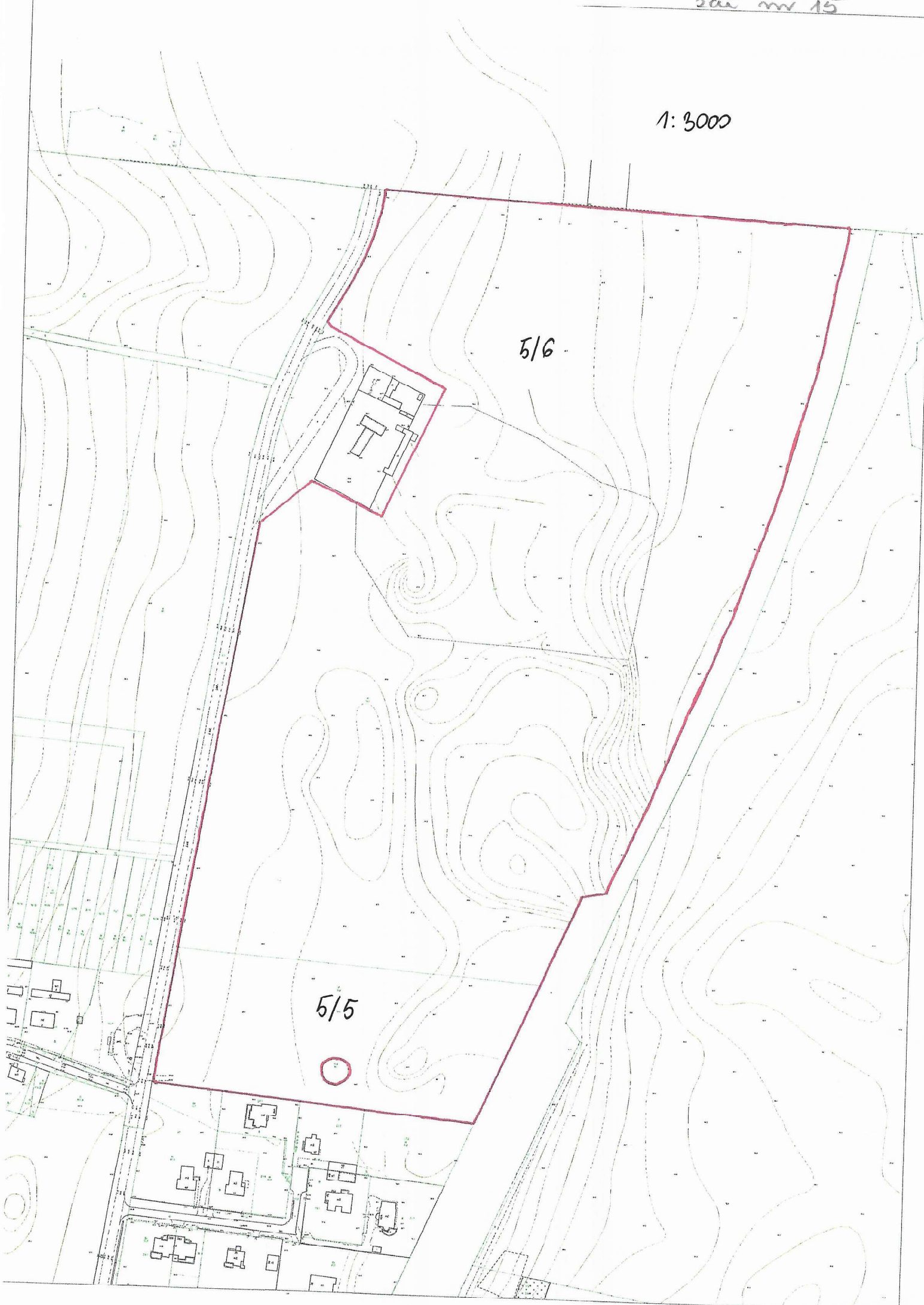
# Piła - System Informacji Przestrzennej

skala 1 : 1000





1:3000



5/6

5/5









# Piła - System Informacji Przestrzennej

skala 1 : 1000

2017 m 16

