

UCHWAŁA Nr
RADY MIASTA PIŁY
z dnia

**w sprawie wyrażenia zgody na odstąpienie od obowiązku przetargowego trybu zawarcia
umów najmu i dzierżawy na czas nieoznaczony**

Na podstawie art. 37 ust. 4 ustawy z 21 sierpnia 1997 r. o gospodarce nieruchomościami (Dz. U. z 2018 r. poz. 121 z późn. zm.) Rada Miasta Piły uchwala, co następuje:

§ 1. Wyraża się zgodę na odstąpienie od obowiązku przetargowego trybu zawarcia umów najmu i dzierżawy na czas nieoznaczony nieruchomości określonych w załączniku do niniejszej uchwały.

§ 2. Wykonanie uchwały powierza się Prezydentowi Miasta Piły.

§ 3. Uchwała obowiązuje z dniem podjęcia i podlega ogłoszeniu na tablicy informacyjnej Urzędu Miasta Piły.

Dyrektor Wydziału
Gospodarki Nieruchomościami
/-/ Julita Grzegorzółka

Radca Prawny
/-/ Marcin Paliwoda

Załącznik

do UCHWAŁY Nr

RADY MIASTA PIŁY

z dnia

w sprawie wyrażenia zgody na odstąpienie od obowiązku przetargowego trybu zawarcia
umów najmu i dzierżawy na czas nieoznaczony

L.p.	Położenie nieruchomości, oznaczenie wg księgi wieczystej i katastru, powierzchnia do najmu lub dzierżawy lub długość linii	Opis nieruchomości, przeznaczenie i sposób jej zagospodarowania, przeznaczenie do najmu lub dzierżawy
1.	Piła, ul. Polna księga wieczysta nr PO11/00004786/8 działka nr 576 (obręb 36; Bp) - część powierzchnia do najmu 0,5000 ha	nieruchomość gruntowa niezabudowana, przeznaczenie w planie miejscowym: P5 - tereny obiektów produkcyjnych, składów i magazynów; najem na składowanie materiałów budowlanych
2.	Piła, ul. Kossaka księga wieczysta nr PO11/00002880/3 działka nr 91 (obręb 13; Bi) – część księga wieczysta nr PO11/00008668/3 działka nr 58/11 (obręb 13; Ba) - część łączna powierzchnia do najmu 0,3160 ha	nieruchomość gruntowa niezabudowana, brak planu miejscowego; najem na prowadzenie działalności sportowej
3.	Piła, ul. Walecka księga wieczysta nr PO11/00004754/5 działki nr: 2/4 i 3 (obręb 4; N, Lz-RVI, dr) - część łączna powierzchnia do najmu 0,1100 ha	nieruchomość gruntowa niezabudowana, przeznaczenie w planie miejscowym: MU2 - tereny zabudowy mieszkaniowo – usługowej, MN6 - tereny zabudowy mieszkaniowej jednorodzinnej, KDWx - teren przejścia pieszego, A - teren pętli autobusowej; najem na poprawę warunków zagospodarowania nieruchomości przyległej
4.	Piła, ul. Obornicka księga wieczysta nr PO11/00004775/8 działki nr: 324/3 , 324/4 , 324/5 i 324/9 (obręb 25; B, Bp) - część łączna powierzchnia do najmu 0,0483 ha	nieruchomość gruntowa niezabudowana, przeznaczenie w planie miejscowym: IZP-1 - tereny zieleni urządzonej; najem na poprawę warunków zagospodarowania nieruchomości przyległej
5.	Piła, ul. Żeleńskiego 85A księga wieczysta nr PO11/00004767/9 działki nr: 93/9 i 92/2 (obręb 17; B, W) - część łączna powierzchnia do najmu 0,0562 ha	nieruchomość gruntowa zabudowana, brak planu miejscowego; najem - lokalizacja budynku gospodarczego wraz z terenem przyległym
6.	Piła, Al. Niepodległości księga wieczysta nr PO11/00004755/2 działka nr 125/18 (obręb 5; RVI) - część powierzchnia do dzierżawy 0,0086 ha	nieruchomość gruntowa niezabudowana, przeznaczenie w planie miejscowym: ZI - teren zieleni izolacyjnej; dzierżawa pod trawnik
7.	Piła, Al. Niepodległości księga wieczysta nr PO11/00004755/2 działka nr 125/18 (obręb 5; RVI) - część powierzchnia do dzierżawy 0,0299 ha	nieruchomość gruntowa niezabudowana, przeznaczenie w planie miejscowym: ZI - teren zieleni izolacyjnej; dzierżawa pod trawnik

L.p.	Położenie nieruchomości, oznaczenie wg księgi wieczystej i katastru, powierzchnia do najmu lub dzierżawy lub długość linii	Opis nieruchomości, przeznaczenie i sposób jej zagospodarowania, przeznaczenie do najmu lub dzierżawy
8.	Piła, Al. Niepodległości księga wieczysta nr PO11/00004755/2 działka nr 125/18 (obręb 5; RVI) - część powierzchnia do dzierżawy 0,0293 ha	nieruchomość gruntowa niezabudowana, przeznaczenie w planie miejscowym: ZI - teren zieleni izolacyjnej; dzierżawa pod trawnik
9.	Piła, ul. Deszczowa księga wieczysta nr PO11/00030791/7 działka nr 489 (obręb 7; dr) - część - łączna długość linii 2,4 m	nieruchomość gruntowa niezabudowana, przeznaczenie w planie miejscowym: KD-D2 - tereny dróg dojazdowych; dzierżawa na lokalizację i utrzymanie urządzeń przesyłowych: przyłączy wodociągowego i kanalizacji sanitarnej
10.	Piła, ul. Widok księga wieczysta nr PO11/00004757/6 działka nr 736 (obręb 7; dr) - część - długość linii 14 m	nieruchomość gruntowa niezabudowana, przeznaczenie w planie miejscowym: KD-D - teren publicznej drogi dojazdowej; dzierżawa na lokalizację i utrzymanie urządzenia przesyłowego: przyłącza telekomunikacyjnego
11.	Piła, ul. Przemysłowa księga wieczysta nr PO11/00004786/8 działka nr 110/41 (obręb 36; Bp) - część - długość linii 50 m	nieruchomość gruntowa niezabudowana, brak planu miejscowego; dzierżawa na lokalizację i utrzymanie urządzenia przesyłowego: przyłącza telekomunikacyjnego
12.	Piła, ul. Motylewska 8 księga wieczysta nr PO11/00004775/8 działka nr 447/6 (obręb 25; Bi) powierzchnia do dzierżawy 0,0422 ha	nieruchomość gruntowa niezabudowana, brak planu miejscowego; dzierżawa pod trawnik
13.	Piła, ul. Bluszczowa 4 księga wieczysta nr PO11/00004764/8 działka nr 802/32 (obręb 14; Bp) powierzchnia do najmu 0,0045 ha	nieruchomość gruntowa niezabudowana, przeznaczenie w planie miejscowym: M₁ - tereny intensywnej zabudowy mieszkaniowej jednorodzinnej; najem na poprawę warunków zagospodarowania nieruchomości przyległej
14.	Piła, ul. Przednia księga wieczysta nr PO11/00004757/6 działka nr 242 (obręb 7; RV) powierzchnia do najmu 0,0021 ha	nieruchomość gruntowa niezabudowana, brak planu miejscowego; najem na poprawę warunków zagospodarowania nieruchomości przyległej
15.	Piła, ul. Partyzantów księga wieczysta nr PO11/00004769/3 działka nr 667/2 (obręb 19; Bz) – część księga wieczysta nr PO11/00018544/1 działka nr 88 (obręb 19; Tk) - część łączna powierzchnia do najmu 0,0343 ha	nieruchomość gruntowa niezabudowana, brak planu miejscowego; najem na poprawę warunków zagospodarowania nieruchomości przyległej

UZASADNIENIE
do UCHWAŁY Nr
RADY MIASTA PIŁY
z dnia

**w sprawie wyrażenia zgody na odstąpienie od obowiązku przetargowego trybu zawarcia
umów najmu i dzierżawy na czas nieoznaczony**

Ustawa z 21 sierpnia 1997 r. o gospodarce nieruchomościami przewiduje możliwość odstąpienia od obowiązku przetargowego wynajęcia i wdzierżawienia nieruchomości na czas oznaczony dłuższy niż 3 lata lub na czas nieoznaczony za zgodą rady gminy (art. 37 ust. 4 wyżej cytowanej ustawy).

Nieruchomości będące przedmiotem uchwały wykorzystane zostaną na poprawę warunków zagospodarowania nieruchomości przyległej, prowadzenie działalności sportowej, składowanie materiałów budowlanych, pod trawnik oraz lokalizację i utrzymanie urządzeń przesyłowych.

Wobec złożonych wniosków o najem i dzierżawę, podjęcie niniejszej uchwały uznać należy za uzasadnione i celowe.

z up. PREZYDENTA MIASTA

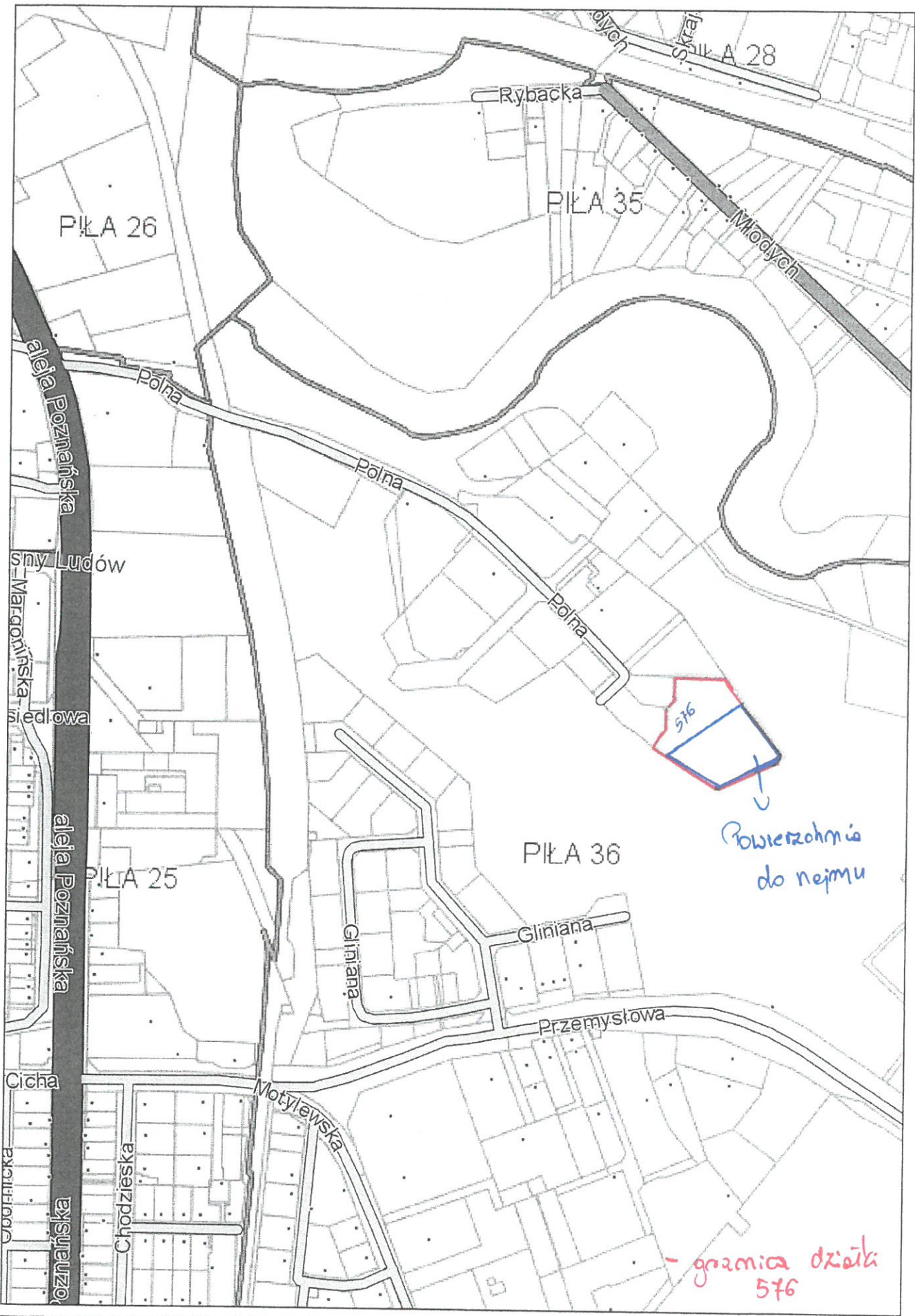
/-/ Krzysztof Szewc

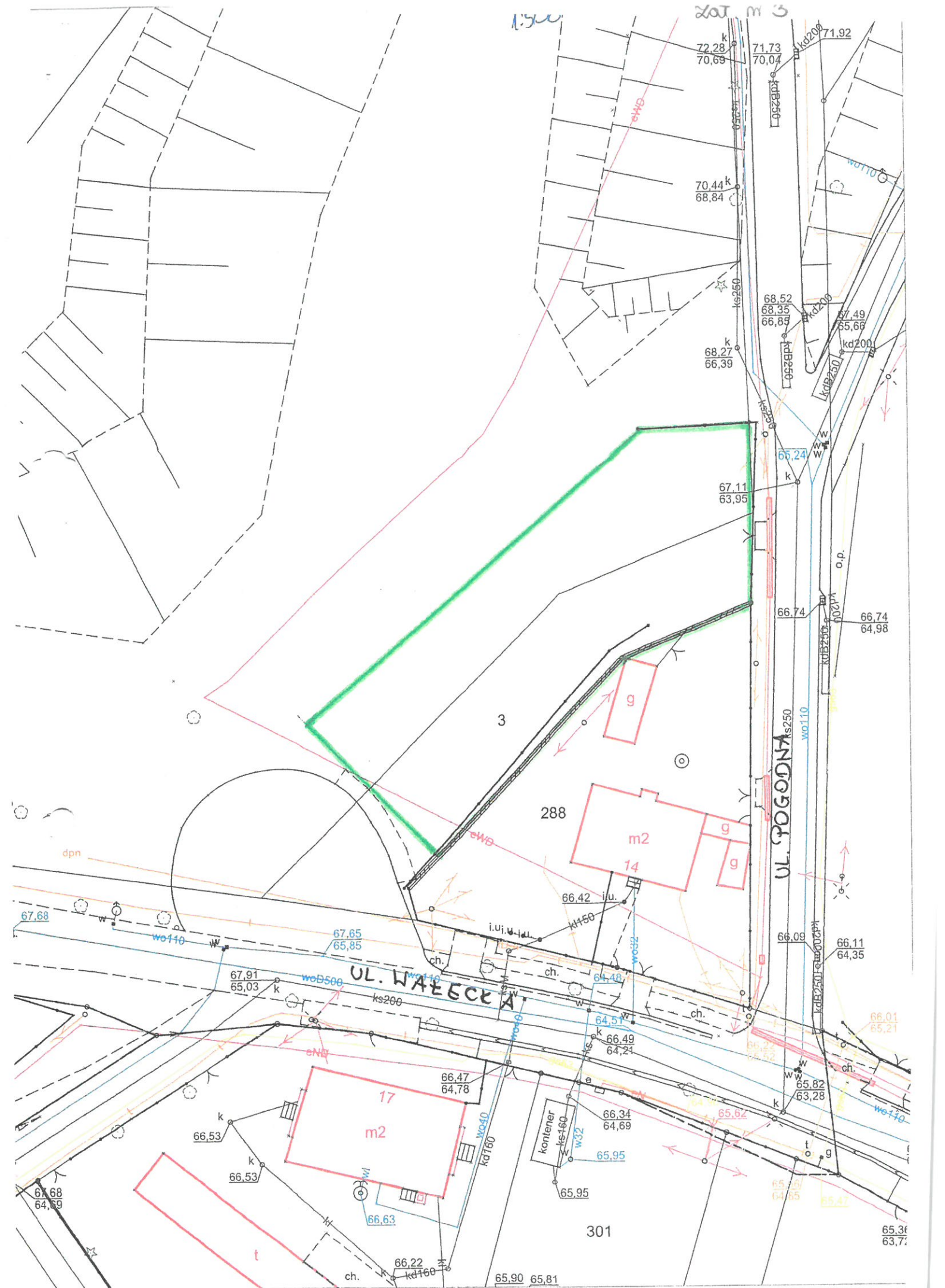
Zastępca Prezydenta



Pila - System Informacji Przestrzennej

skala 1 : 5000







Piła - System Informacji Przestrzennej

skala 1 : 500

Łoś. m 4



201 m 5



1:1000

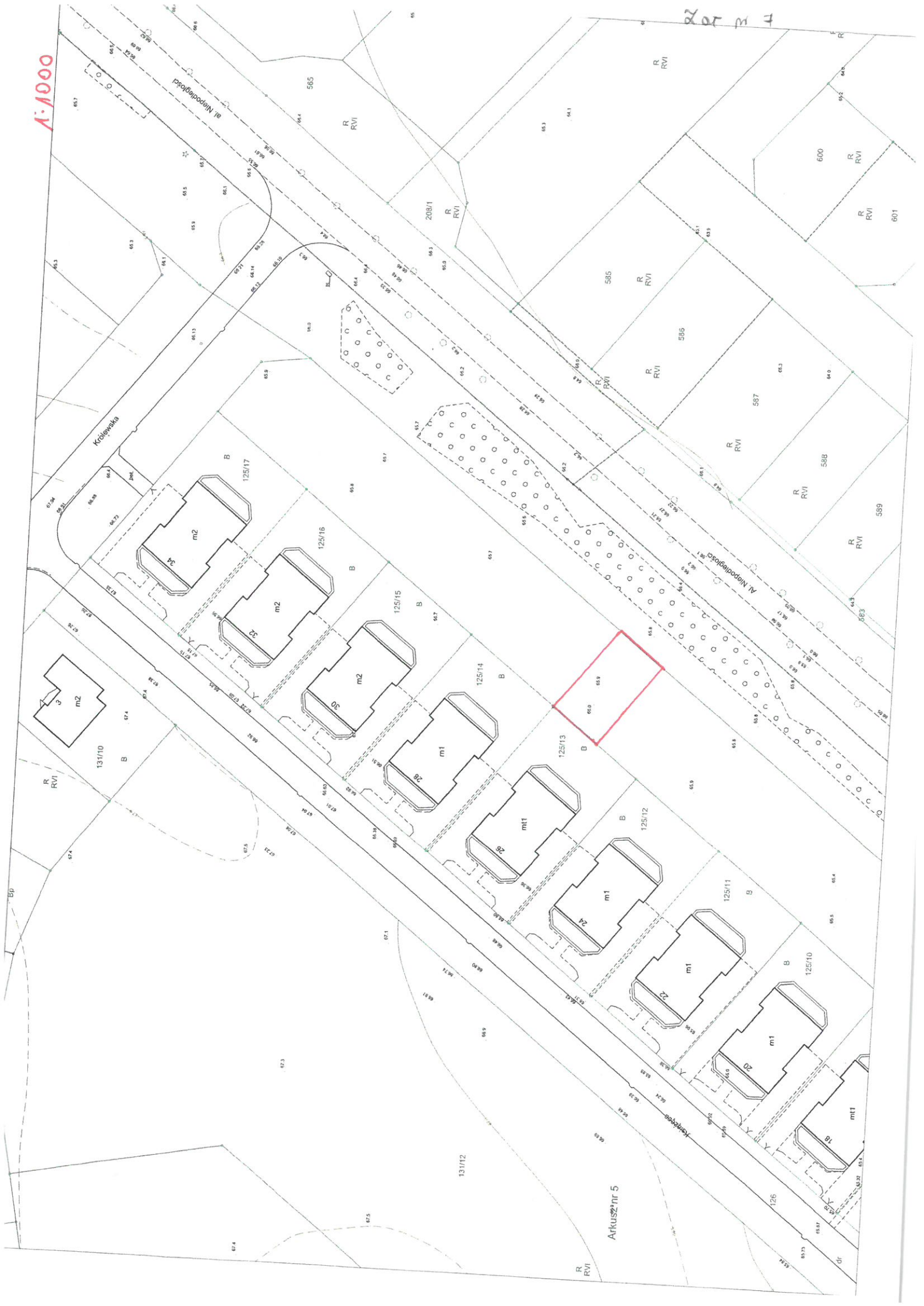
0000:Y

Lat m 6



1:1000

201 m 7



Zat m 9

512

505

513

514

517

516

515

554

W. Rzeźnica

554

556

557

489

przyłógie wodociągowe

przyłógie kanalizacyjne

j.gr.

558

520

521

559

560

1:500

65.36
62.72

65.37
63.22

65.50
62.59

65.22
62.37

64.91
62.39

65.46
62.41

64.92

64.85
62.92

64.87
62.27

64.45
62.25

64.04
62.72

64.18
62.12

64.20
62.19

63.82

63.76
62.56

64.27
62.39

64.46
62.79

64.73
62.55

64.55
62.20

63.87
62.00

63.77
61.94

64.27
62.21

64.75
62.25

64.44
62.33

63.87
61.82

63.89
61.90

64.11
62.39

63.99
61.74

63.89
61.80

64.04

ks200

ks400

ks

ks

ks

ks200

ks

ks400

ks

ks

w010

w

w

m2

m2

16

m

bt.

bt.

ks

ks

ks

ks

ks

ks

ks

ks

w32

w32

ks

ks

ks

ks

ks

ks

ks

ks

ks

ks

ks

ks

ks

ks

ks

ks

ks

ks

ks

ks

ks

ks

ks

ks

ks

ks

ks

ks

ks

ks

ks

ks

ks

ks

ks

ks

ks

ks

ks

ks

ks

ks

ks

ks

ks

ks

ks

ks

ks

ks

ks

ks

ks

ks

ks

ks

ks

ks

ks

ks

ks

ks

ks

ks

ks

ks

ks

ks

ks

ks

ks

ks

ks

ks

ks

ks

ks

ks

ks

ks

ks

ks

ks

ks

ks

ks

ks

ks

ks

ks

ks

ks

ks

ks

ks

ks

ks

ks

ks

ks

ks

ks

ks

ks

ks

ks

ks

ks

ks

ks

ks

ks

ks

ks

ks

ks

ks

ks

ks

ks

ks

ks

ks

ks

ks

ks

ks

ks

ks

ks

ks

ks

ks

ks

ks

ks

ks

ks

ks

ks

ks

ks

ks

ks

ks

ks

ks

ks

ks

ks

ks

ks

ks

ks

ks

ks

ks

ks

ks

ks

ks

ks

ks

ks

ks

ks

ks

ks

ks

ks

ks

ks

ks

ks

ks

ks

ks

ks

ks

ks

ks

ks

ks

ks

ks

ks

ks

ks

ks

ks

ks

ks

ks

ks

ks

ks

ks

ks

ks

ks

ks

ks

ks

ks

ks

ks

ks

ks

ks

ks

ks

ks

ks

ks

ks

ks

ks

ks

ks

ks

ks

ks

ks

ks

ks

ks

ks

ks

ks

ks

ks

ks

ks

ks

ks

ks

ks

ks

ks

ks

ks

ks

ks

ks

ks

ks

ks

ks

ks

ks

ks

ks

ks

ks

ks

ks

ks

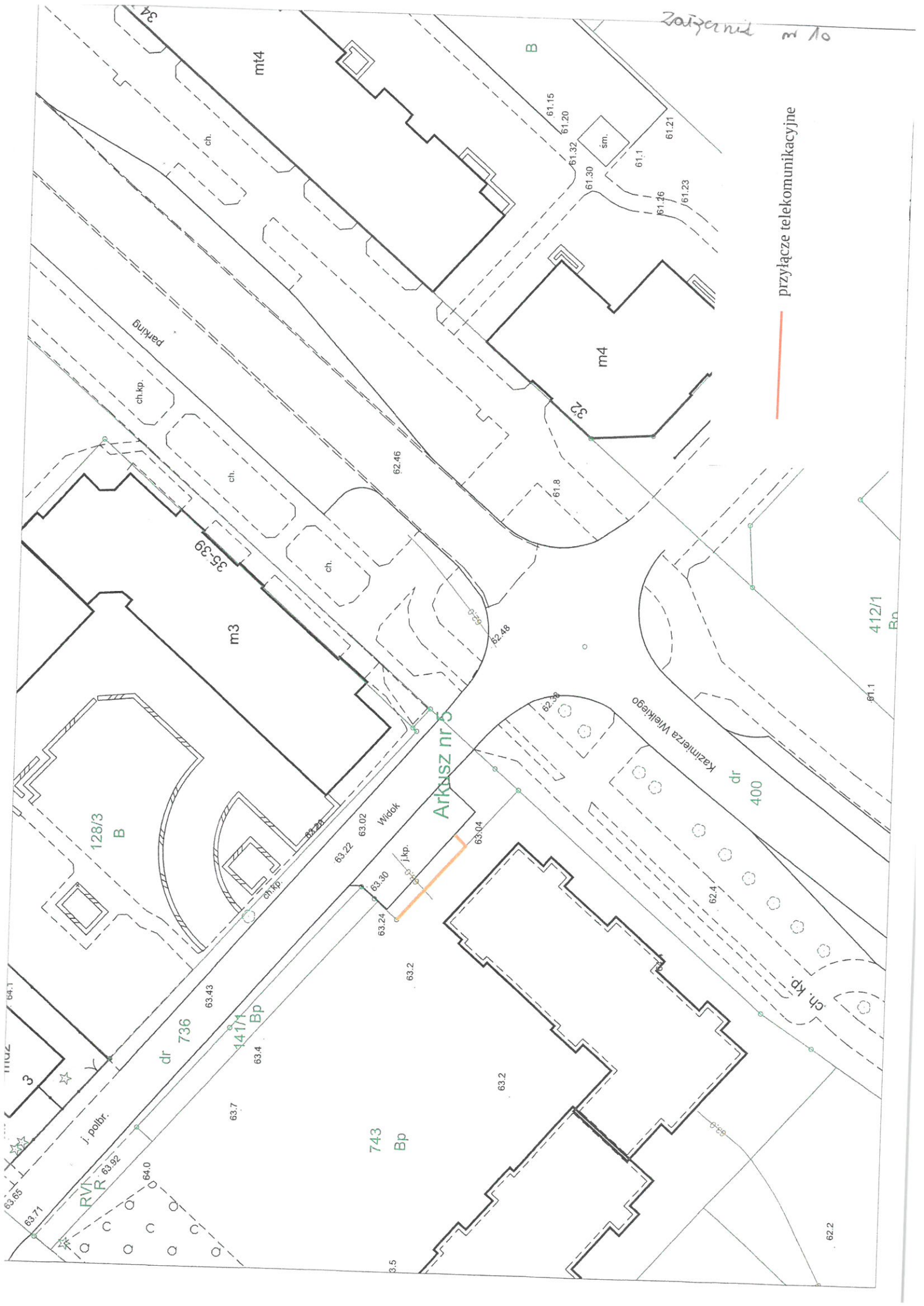
ks

ks

ks

ks

Załącznik nr 10



przyłącze telekomunikacyjne

412/1
Rn

Kazimierza Wielkiego

Arkusz nr 5

743
Bp

736
dr

400
dr

m3

m4

mt4

B

128/3
B

35-39

32

ch. kp.

Widok

J. polbr.

3

RVN

R

3

61.1

61.15

61.20

61.21

61.23

61.26

61.30

61.32

62.2

62.48

62.46

62.48

62.48

62.48

62.48

62.48

62.48

62.48

62.48

62.48

62.48

62.48

62.48

62.48

62.48

62.48

62.48

62.48

62.48

62.48

62.48

62.48

62.48

62.48

62.48

62.48

62.48

62.48

62.48

62.48

62.48

62.48

62.48

62.48

62.48

62.48

62.48

62.48

62.48

62.48

62.48

62.48

62.48

62.48

62.48

62.48

62.48

62.48

62.48

62.48

62.48

62.48

62.48

62.48

62.48

62.48

62.48

62.48

62.48

62.48

62.48

62.48

62.48

62.48

62.48

62.48

62.48

62.48

62.48

62.48

62.48

62.48

62.48

62.48

62.48

62.48

62.48

62.48

62.48

62.48

62.48

62.48

62.48

62.48

62.48

62.48

62.48

62.48

62.48

62.48

62.48

62.48

62.48

62.48

62.48

62.48

62.48

62.48

62.48

62.48

62.48

62.48

62.48

62.48

62.48

62.48

62.48

62.48

62.48

62.48

62.48

62.48

62.48

62.48

62.48

62.48

62.48

62.48

62.48

62.48

62.48

62.48

62.48

62.48

62.48

62.48

62.48

62.48

62.48

62.48

62.48

62.48

62.48

62.48

62.48

62.48

62.48

62.48

62.48

62.48

62.48

62.48

62.48

62.48

62.48

62.48

62.48

Załącznik nr 11



urządzenie przesyłowe
- przyłącze telekomunikacyjne

110/31
Bi

110/41
Bp

ul. Przemysłowa 599

asf.

57.81 57.83 57.88 57.9 57.9

57.87 57.78 57.85 57.87 57.94 57.95 57.87 57.71 57.90 57.87 57.85 57.85 57.71

57.41

57.95 57.96

57.51

57.43

57.42

57.44

57.43

57.50

57.50

57.52

57.51

57.6

57.48

57.40

57.58

57.87

57.62

57.56

57.53

57.9

57.63

57.83

57.90

57.80

57.8

57.94

57.95

57.87

57.87

57.78

57.85

57.87

57.85

57.71

57.90

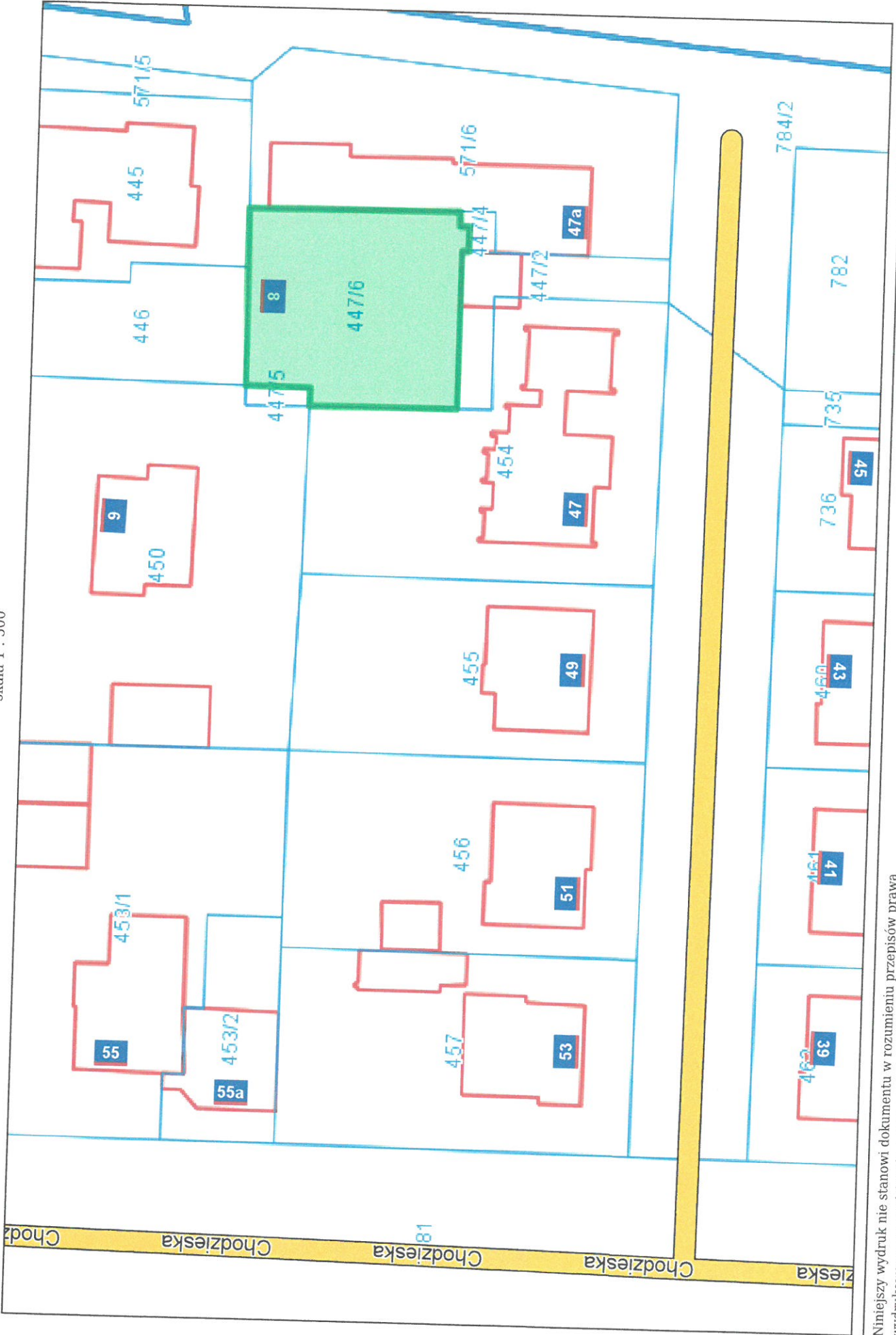
i.o.

i.o.

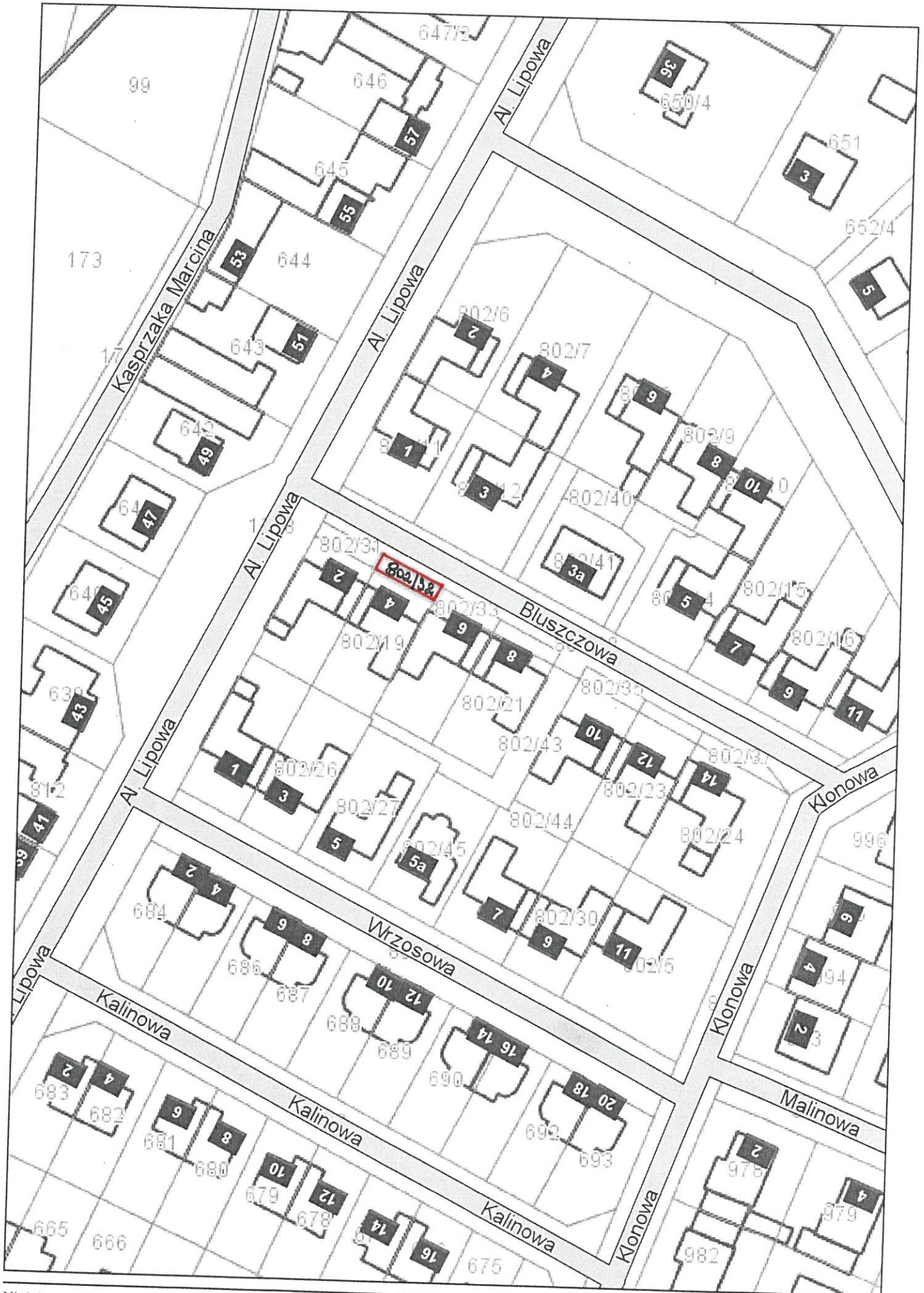
57.5

Piła - System Informacji Przestrzennej

skala 1 : 500



Niniejszy wydruk nie stanowi dokumentu w rozumieniu przepisów prawa
wydrukowano w serwisie pila.e-map.net dnia 2018-10-08 13:07:45





Zar m 15

81.5
81.50

86/1

80.6

81.30
81.3

81.1

80.8

80.5

80.3

Bz

87

80.9

80.8

80.8

79.9

80.9

88

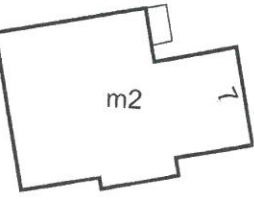
Tk

81.3

79.8

Bz

673
B

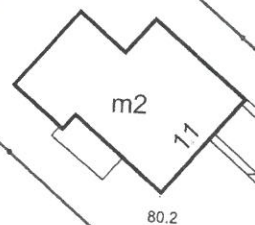


B

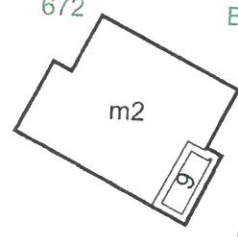


674

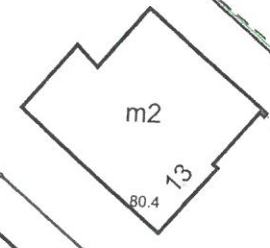
671
B



672
B



670
B



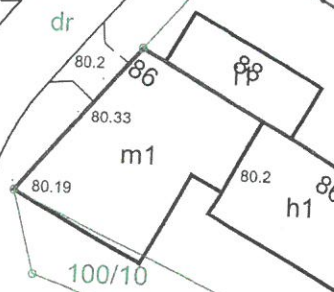
668
B



669
B



dr



100/10

67
B

