

UCHWAŁA Nr
RADY MIASTA PIŁY
z dnia

**w sprawie wyrażenia zgody na odstąpienie od obowiązku przetargowego trybu zawarcia
umów najmu i dzierżawy**

Na podstawie art. 37 ust. 4 ustawy z 21 sierpnia 1997 r. o gospodarce nieruchomościami (Dz. U. z 2018 r. poz. 121 z późn. zm.) Rada Miasta Piły uchwala, co następuje:

§ 1. Wyraża się zgodę na odstąpienie od obowiązku przetargowego trybu zawarcia umów najmu i dzierżawy na czas nieoznaczony nieruchomości określonych w załączniku do niniejszej uchwały.

§ 2. Wykonanie uchwały powierza się Prezydentowi Miasta Piły.

§ 3. Uchwała obowiązuje z dniem podjęcia i podlega ogłoszeniu na tablicy informacyjnej Urzędu Miasta Piły.

Dyrektor Wydziału
Gospodarki Nieruchomościami
/-/ Julita Grzegorzółka

Radca Prawny
/-/ Marcin Paliwoda

Załącznik
do UCHWAŁY Nr
RADY MIASTA PIŁY
z dnia

**w sprawie wyrażenia zgody na odstąpienie od obowiązku przetargowego trybu zawarcia
umów najmu i dzierżawy**

Lp.	Położenie nieruchomości	Oznaczenie nieruchomości wg księgi wieczystej i katastru, powierzchnia nieruchomości do najmu lub dzierżawy lub długość linii	Opis nieruchomości, przeznaczenie do najmu lub dzierżawy
1.	Piła, ul. Królowej Jadwigi	księga wieczysta nr PO11/00004758/3 działka nr 8/54 (obręb 8) - część powierzchnia do najmu 0,0018 ha (RIVb)	nieruchomość gruntowa niezabudowana najem na poprawę warunków zagospodarowania nieruchomości przyległej
2.	Piła, ul. Kazimierza Wielkiego / ul. Promienna	księga wieczysta nr PO11/00004757/6 działki nr: 100/4, 399/2 (obręb 7) - część łączna powierzchnia do najmu 58,2 m² (dr, RVI)	nieruchomość gruntowa zabudowana najem na poprawę warunków zagospodarowania nieruchomości przyległych
3.	Piła, ul. Chojnicka	księga wieczysta nr PO11/00004777/2 działka nr 217 (obręb 27) - część powierzchnia do najmu 63,35 m² (B)	nieruchomość gruntowa zabudowana najem pod altanę śmietnikową
4.	Piła, Al. Niepodległości	księga wieczysta nr PO11/00004755/2 działka nr 125/18 (obręb 5) - część powierzchnia do dzierżawy 0,0110 ha (RVI)	nieruchomość gruntowa niezabudowana dzierżawa pod trawnik
5.	Piła, Al. Niepodległości	księga wieczysta nr PO11/00004755/2 działka nr 125/18 (obręb 5) - część powierzchnia do dzierżawy 0,0299 ha (RVI)	nieruchomość gruntowa niezabudowana dzierżawa pod trawnik, uprawa warzyw
6.	Piła, ul. Jana Kasprowicza	księga wieczysta nr PO11/00004769/3 działka nr 1367 (obręb 19) - część - długość linii 9 m (Bp)	nieruchomość gruntowa niezabudowana dzierżawa na lokalizację i utrzymanie urządzenia przesyłowego - gazociągu
7.	Piła, ul. Kalina	księga wieczysta nr PO11/00004773/7 działka nr 26 (obręb 33) - część - długość linii 10 m (Ls)	nieruchomość gruntowa niezabudowana dzierżawa na lokalizację i utrzymanie urządzenia przesyłowego – sieci kanalizacji sanitarnej

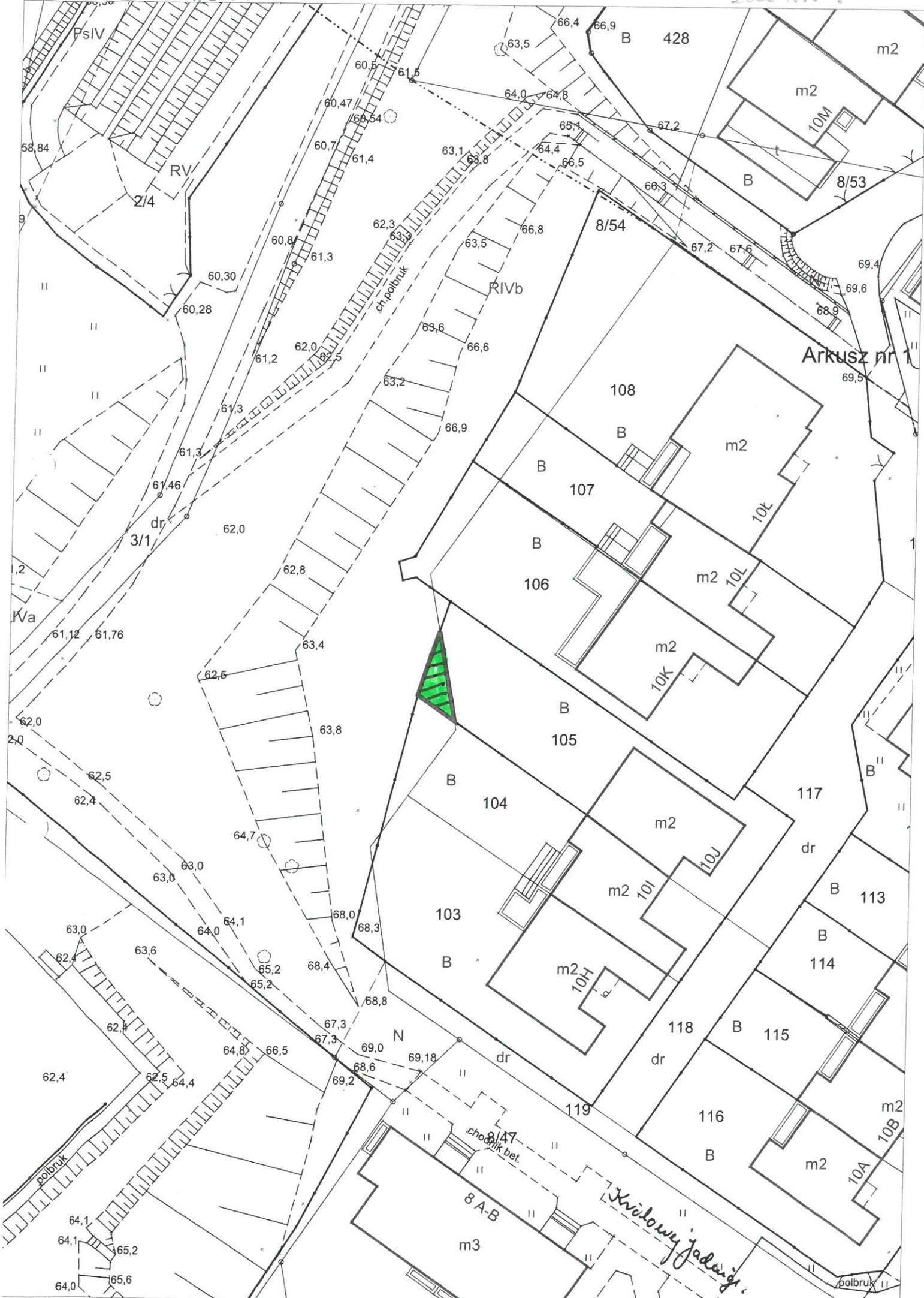
UZASADNIENIE
do UCHWAŁY Nr
RADY MIASTA PIŁY
z dnia

**w sprawie wyrażenia zgody na odstąpienie od obowiązku przetargowego trybu zawarcia
umów najmu i dzierżawy**

Ustawa z 21 sierpnia 1997 r. o gospodarce nieruchomościami przewiduje możliwość odstąpienia od obowiązku przetargowego wynajęcia i wdzierżawienia nieruchomości na czas oznaczony dłuższy niż 3 lata lub na czas nieoznaczony za zgodą rady gminy (art. 37 ust. 4 wyżej cytowanej ustawy).

Nieruchomości będące przedmiotem uchwały wykorzystane zostaną na poprawę warunków zagospodarowania nieruchomości przyległej, pod trawnik, altanę śmietnikową oraz lokalizację i utrzymanie urządzeń przesyłowych. Wobec złożonych wniosków o najem i dzierżawę, podjęcie niniejszej uchwały uznać należy za uzasadnione i celowe.

Prezydent Miasta Piły
dr inż. Piotr Głowski



1:500
201 m²
RVI

399/1

RVI

RVI

399/2

63,6

63,7

63,6

63,6

63,7

128/6

dr

63,6

64,2

m4

128/1

B

i

t

64,2

41,43AB

63,75

63,9

m2

3

64,1

128/3

B

63,7

1. polbr.

63,92

63,65

698

dr

UL. WIDOK

64,0

m3

35-39

63,7

63,4

699

dr

63,22

Arkusz nr 5

63,24

63,30

1.kp.

63,04

62,48

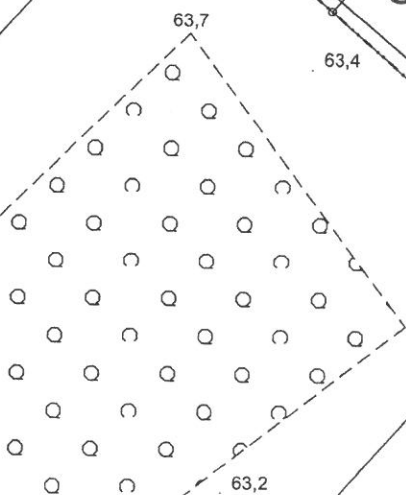
UL. KAZIMIERZA WIELKIEGO

62,46

ch.

ch.

ch.



63,2

62,6

62,38

61,8

63,2

402/2

62,6

62,7

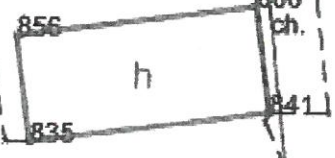
32

m

201. m3

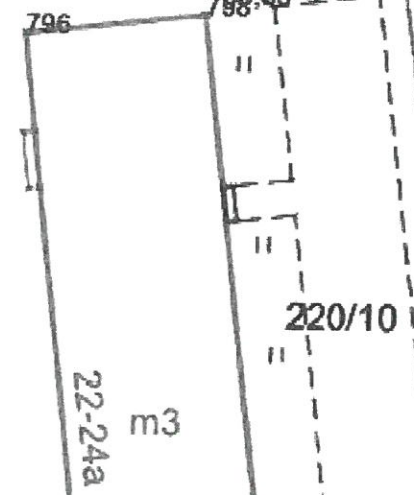
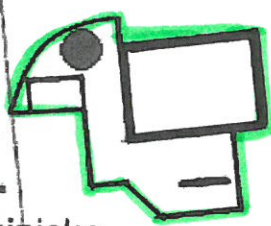
dr

220/8
B



60,50
217
B

Chojnicka
Chojnicka



220/10

216

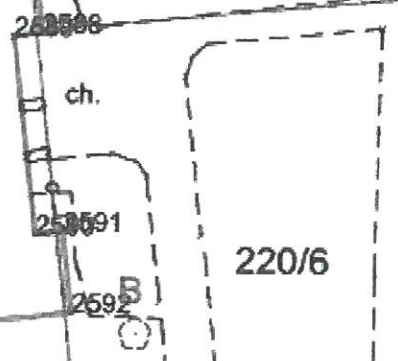
215

218

2586 2587 2568 2569

B

m5



ch.

220/6

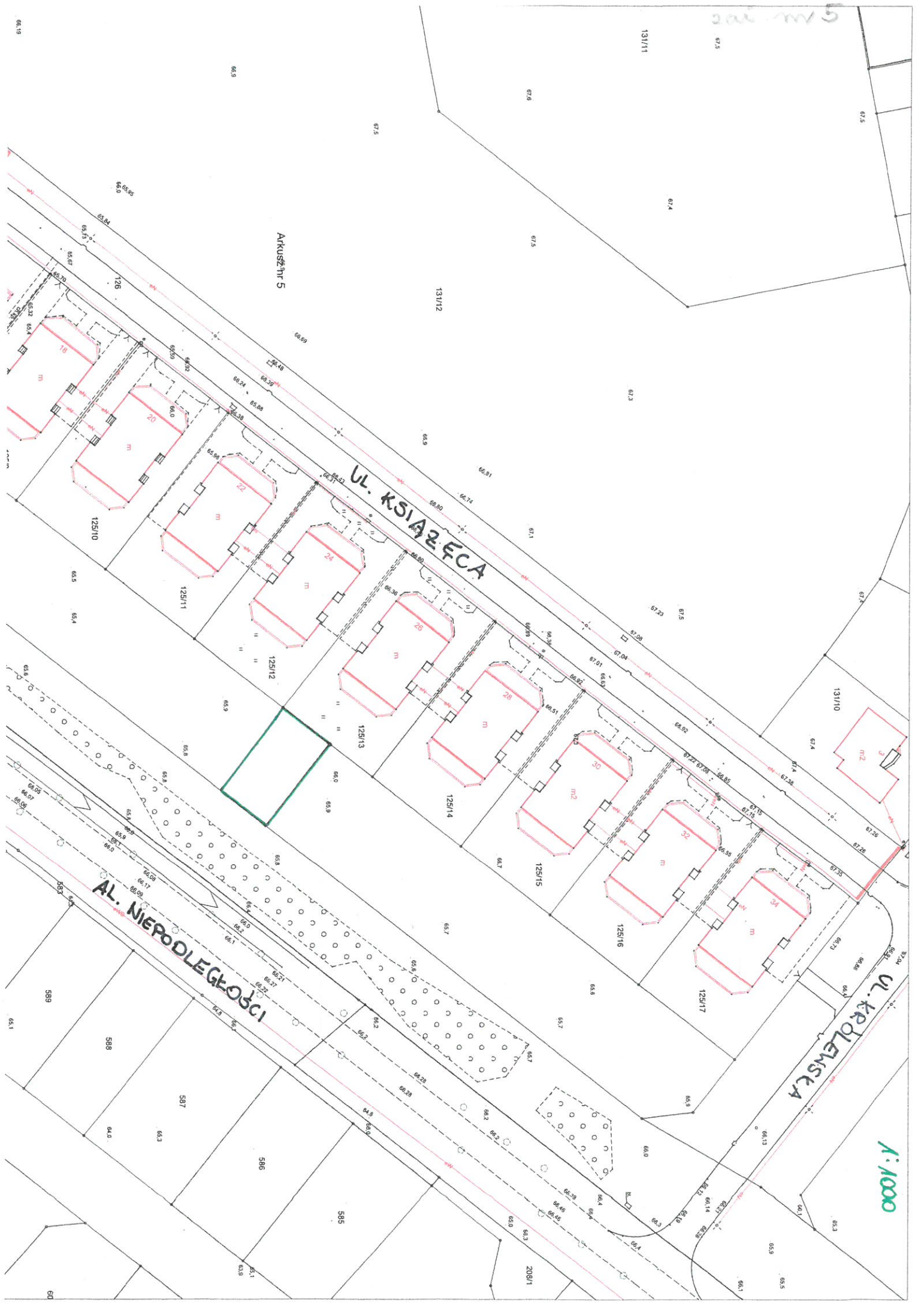
j.

2570 2571

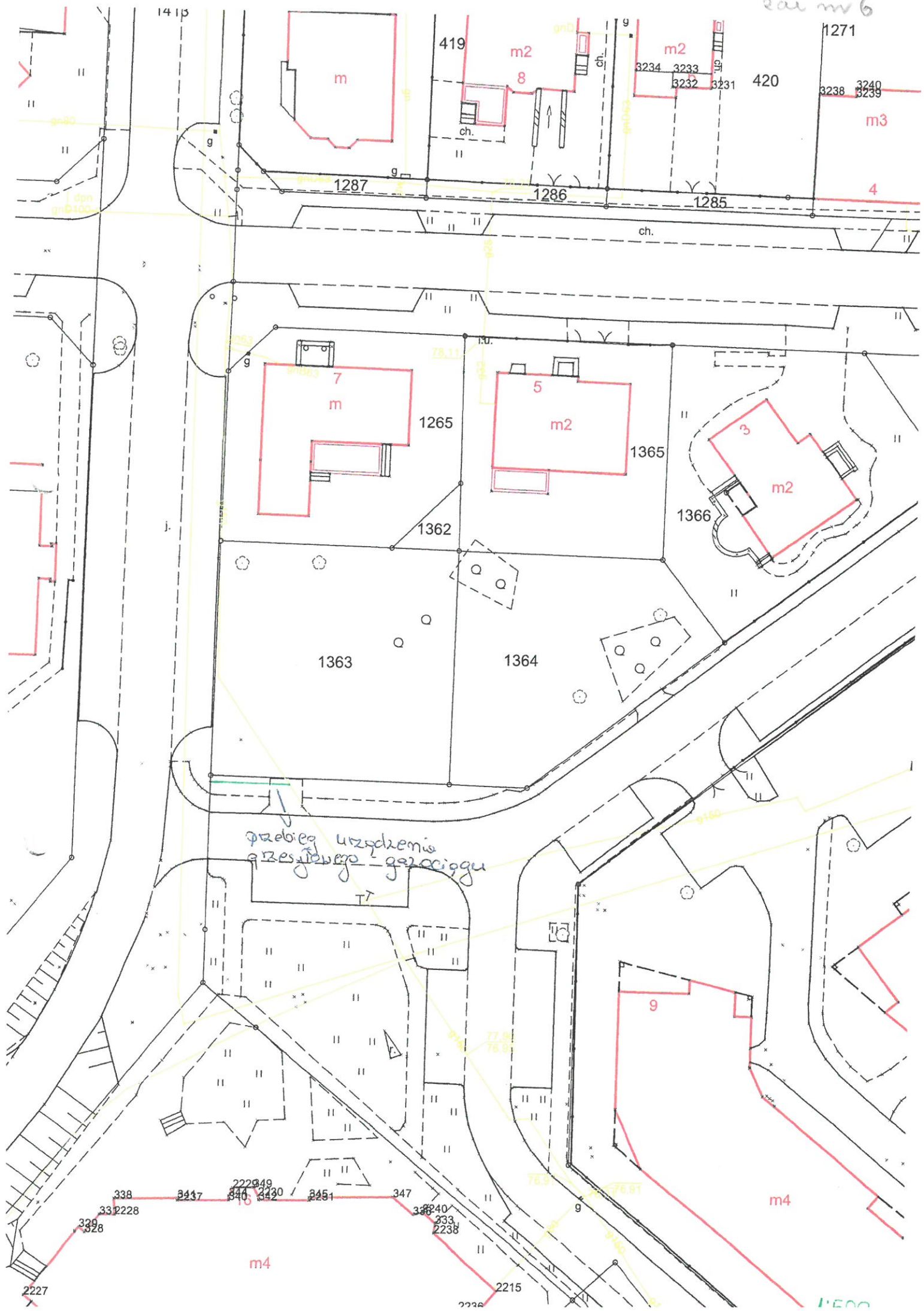
60,40

Tucholska

02.224.193



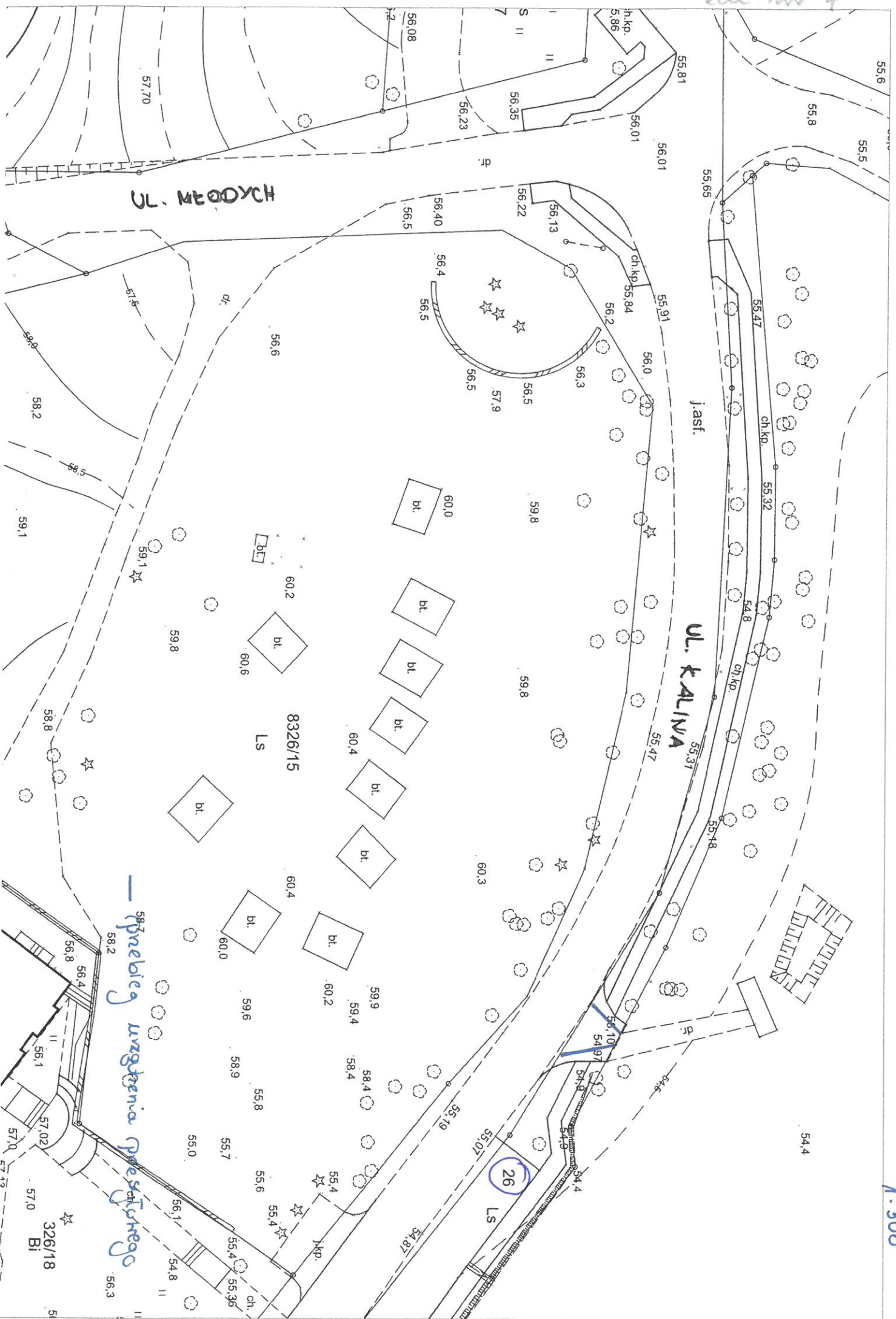
sat m 6



przebieg urzędniczego przebiegu garażowego

1:500

2012 m 7



UL. MEDOYCH

jast.

UL. KALINA

— grzebień uszkania przesłoniętego

26

1:500

326/18
Bi

8326/15
LS

LS