

ZARZĄDZENIE Nr .....(1451/173)18  
PREZYDENTA MIASTA PIŁY  
z dnia .....24 kwietnia 2018r.....

**w sprawie wyrażenia zgody na ustanowienie służebności gruntowej**

Na podstawie art. 30 ust. 1 i ust. 2 pkt 3 ustawy z dnia 8 marca 1990 r. o samorządzie gminnym (Dz. U. z 2017 r. poz. 1875 z późn. zm.), art. 13 ust. 1 ustawy z dnia 21 sierpnia 1997 r. o gospodarce nieruchomościami (Dz. U. z 2018 r. poz. 121 z późn. zm.), art. 285 ustawy z dnia 23 kwietnia 1964 r. Kodeks cywilny (Dz. U. z 2017 r. poz. 459 z późn. zm.) oraz § 7 uchwały Nr XXXIX/542/17 Rady Miasta Piły z dnia 29 sierpnia 2017 r. w sprawie określenia zasad gospodarowania nieruchomościami (Dz. Urz. Woj. Wlkp. z 2017 r., poz. 5799 z 6 września 2017 r.), zarządza się, co następuje:

§ 1. 1. Wyraża się zgodę na ustanowienie służebności gruntowej polegającej na prawie wybudowania i korzystania z miejsc postojowych na nieruchomości stanowiącej własność Gminy Piła, oznaczonej geodezyjnie numerem **324** (obręb 16) o powierzchni **0,3249 ha** (*dr – drogi*), położonej w Pile przy ul. Kossaka, dla której prowadzona jest księga wieczysta nr PO1I/00004766/2; na rzecz każdorazowego właściciela nieruchomości oznaczonej jako działka numer **245/38** (obręb 16) o powierzchni **0,0833 ha** (*Bp – zurbanizowane tereny niezabudowane*), położona w Pile przy Al. Powstańców Wielkopolskich 75, dla której prowadzona jest księga wieczysta nr PO1I/00028713/0.

2. Służebność zostanie ustanowiona na nieruchomości obciążonej w części o powierzchni 73,3 m<sup>2</sup>, w przebiegu zgodnym z mapą informacyjną stanowiącą załącznik do niniejszego zarządzenia.

3. Ustanowienie służebności nastąpi odpłatnie, na czas nieoznaczony.

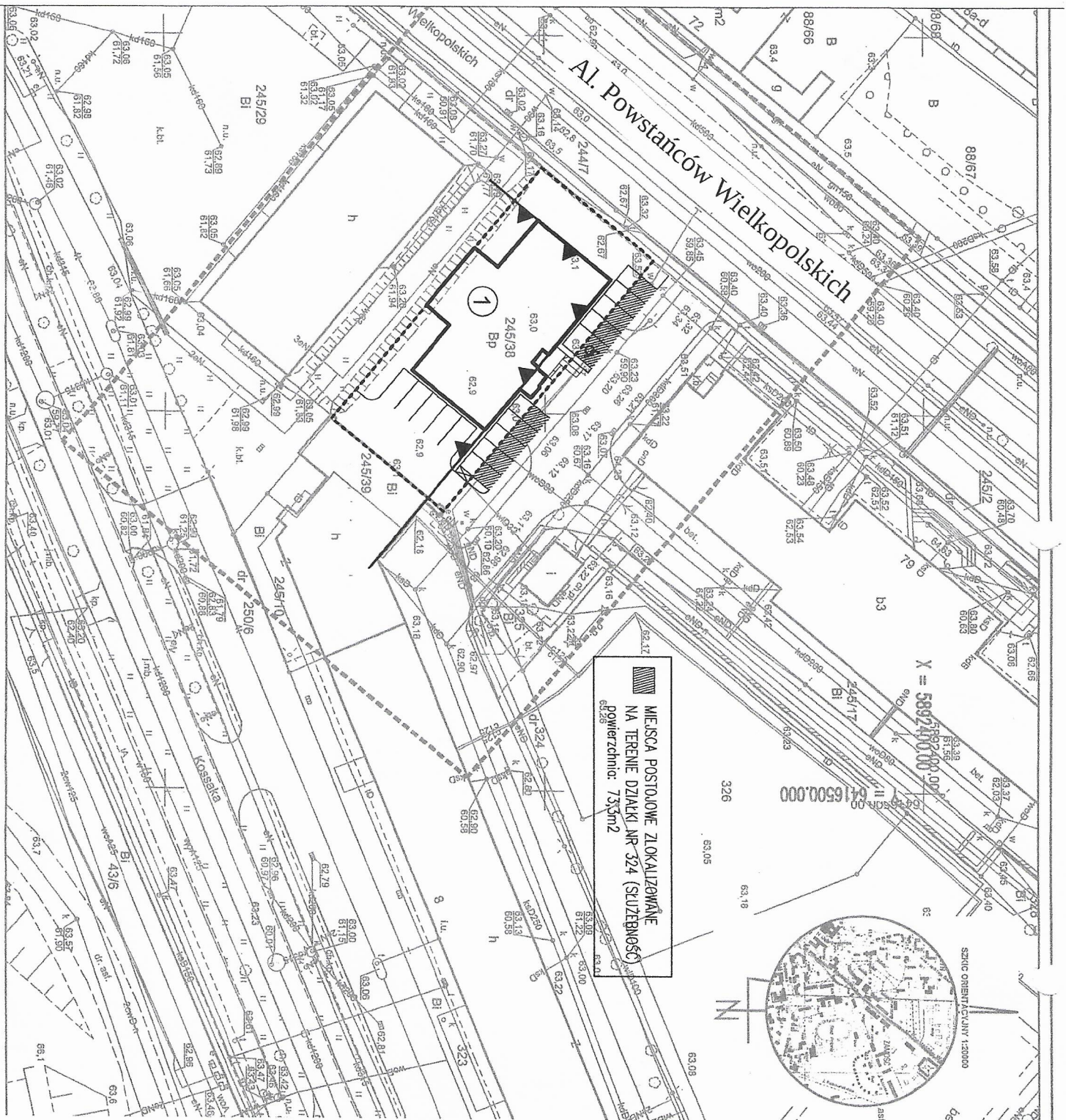
4. Szczegółowe warunki ustanowienia służebności gruntowej zostaną określone w protokole z rokowań.


§ 2. Wykonanie zarządzenia powierza się Dyrektorowi Wydziału Gospodarki Nieruchomościami.

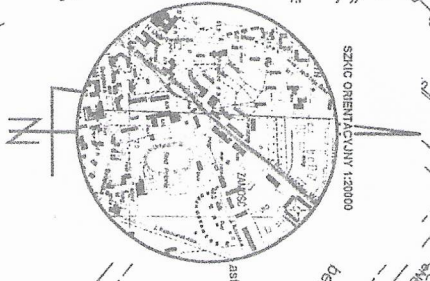
§ 3. Zarządzenie wchodzi w życie z dniem podpisania.

PREZYDENT MIASTA PIŁY

dr inż. Piotr Głowski




**MIĘSCA POSTOJOWE ZLOKALIZOWANE  
NA TERENIE DZIAŁKI NR 324 (SZEROKOŚĆ)  
powierzchnia: 733m<sup>2</sup>**



**ZAŁĄCZNIK  
DO ZARZĄDZENIA NR 1451/(113)18  
PREZYDENTA MIASTA PIŁY  
Z ... 04. kwietnia 2018r. ....**

ewidencyjna	nazwa	PIŁA
Obrot ewidencyjny	Identyfikator	0016
	nazwa	PIŁA
Skala mapy	Prostokątne	1 : 500
Nazwa władzy	Urząd Wskaźnik	3000 - Geonauk 18°
Współrzędne	Koordinat	1
Opiszenie granic obszaru, który był przedmiotem składowania		
Informacje o służebności grunтовой mającej wpływ na zagospodarowanie gruntu, zlokalizowanych w granicach przedmiotowej inwestycji		NIE MAJĄCO
Data opracowania mapy		9 PAŹDZIERNIK, 2017 ROKU
<b>PIŁA - GEONAP</b> Rodzaj Planu: 6024119 Ulica: 602 213 915 NIP: 764-173-04-77 Regon: 140311449 adres: ul. Kłobucka 10 adres e-mail: biuro@geonap.pl Jan Pijunowski nr. IDCS: 5004 nr. IDCS: 5004		

Potwierdza się, że niniejszy dokument został  
 opracowany w trybie nieopodległym  
 i kartograficznym, w oparciu o dane  
 oparte na pomiarach terenowych, w oparciu o  
 plany sytuacyjne i plany zagospodarowania  
 terenów, w oparciu o dane geodezyjne  
 i plany sytuacyjne.

**STAROSTA PIŁSKI**  
**P 3010 2017. 2550**  
 2017-10-30