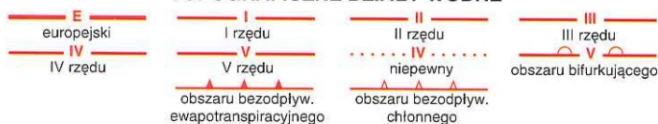


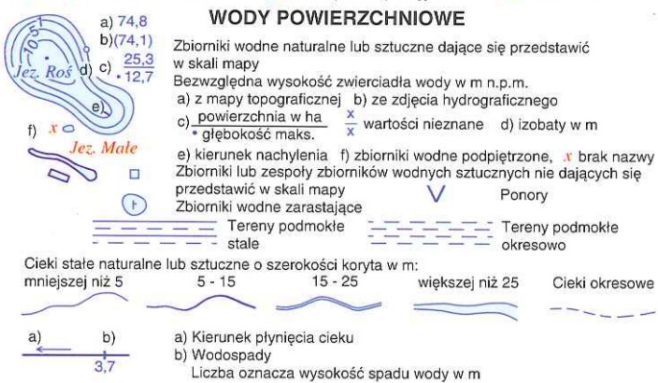
Załącznik nr 5a Objaśnienia do mapy hydrograficznej

TOPOGRAFICZNE DZIAŁY WODNE



Bramy w działach wodnych: I - ewapotranspiracyjne, II - chłonne

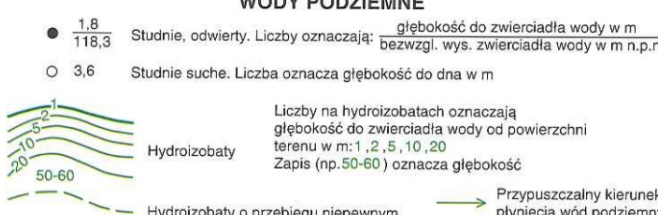
WODY POWIERZNIOWE



WYPIŁY WÓD PODZIEMNYCH



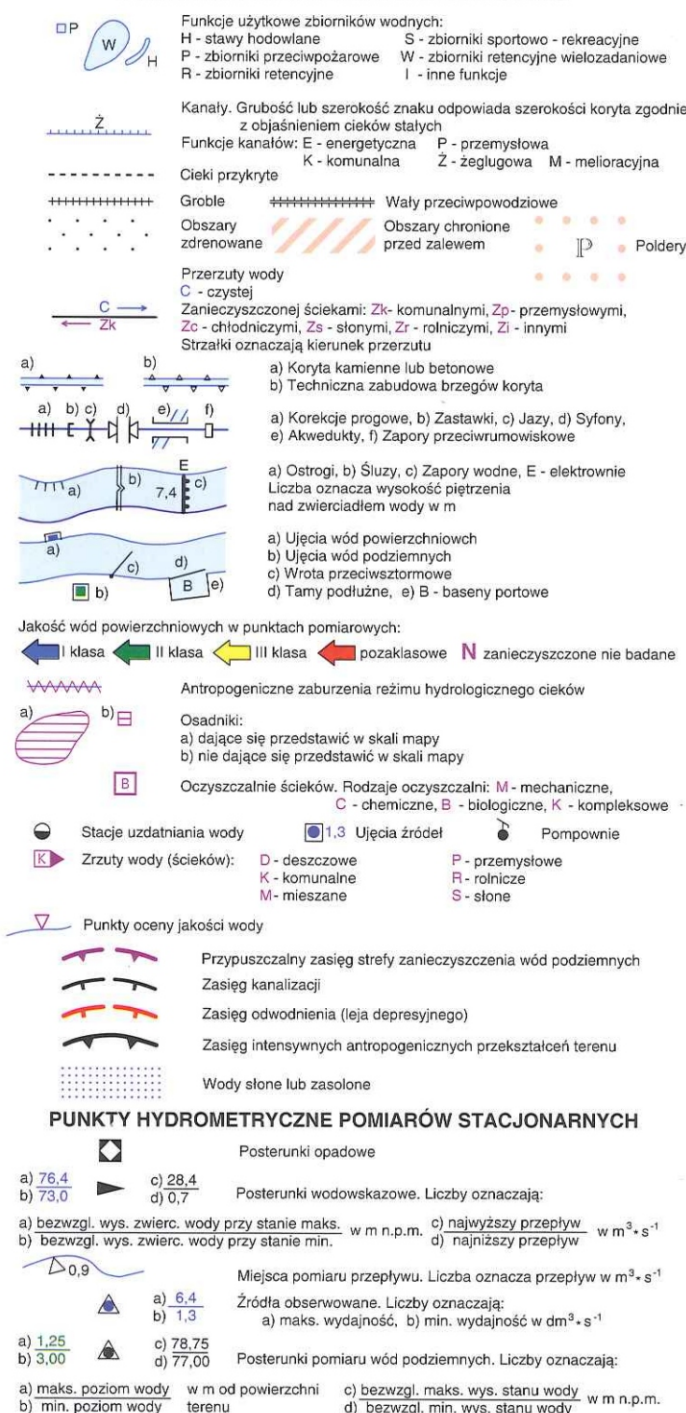
WODY PODZIEMNE



PRZEPUSZCZALNOŚĆ GRUNTÓW

Kl	Przepuszczalność	Rodzaje gruntów	Kl	Przepuszczalność	Rodzaje gruntów
1	łatwa	rumosze i żwiry	4	zmienna	grunty organiczne
2	średnia	piaski i skały lite silnie uszczelnione	5	zróżnicowana	grunty antropogeniczne
3	slaba	gliny i pyły	6	bardzo slaba	skały lite słabo uszczelnione i ility

ZJAWISKA I OBIEKTY GOSPODARKI WODNEJ



Opracowano na podstawie mapy hydrograficznej arkusz Piła - wschód.