









WODY POWIERZCHNIOWE I PODZIEMNE












Granice działu wodnego:

-  czwartego rzędu
-  granica głównego zbiornika wód podziemnych wraz z jego numerem
-  ujęcie wód podziemnych o wydajności $\geq 50 \text{ m}^3/\text{h}$ (k - komunalne, p - przemysłowe, Q - wiek ujmowanych utworów)
-  obszary dolinne zagrożone podtopieniami






WARUNKI PODŁOŻA BUDOWLANEGO

-  warunki korzystne
-  warunki niekorzystne, utrudniające budownictwo
-  obszary predysponowane do występowania ruchów masowych
-  obszary niewaloryzowane

OCHRONA PRZYRODY I KRAJOBRAZU

-  grunty orne (klasy I-IVa użytków rolnych)
-  łąki na glebach pochodzenia organicznego
-  lasy
-  zieleni urządzonej
-  granice terenów zarządzanych przez Generalną Dyrekcję Lasów Państwowych
-  granica obszaru chronionego krajobrazu
-  granica rezerwatu przyrody lub obszaru ochrony ścisłej (os) w obrębie parku narodowego (FI - florystyczny)
-  szlaki turystyczne o znaczeniu ponad lokalnym (R-1 - Międzynarodowy Szlak Rowerowy)
-  Obszary Europejskiej Sieci Ekologicznej Natura 2000
-  specjalny obszar ochrony siedlisk (PLH300004 - Dolina Noteci PLH3000045 - Ostoja Pilska)
-  obszar specjalnej ochrony ptaków (PLB300001 - Dolina Środkowej Noteci i Kanatu Bydgoskiego PLB3000012 - Puszcza nad Gwdą)







ZŁOŻA KOPALIN ORAZ PERSPEKTYWY I PROGNOZY ICH WYSTĘPOWANIA

-  kreda jeziorna i gytia
-  ility i łupki ilaste
-  piaski i żwiry
-  piaski
-  torfy

















3132 WAWEL(PiŁA) identyfikator z bazy Midas oraz nazwa złoża małokonfliktowego

4955 MIASTECZKO KRAJEŃSKIE-HUBY identyfikator z bazy Midas oraz nazwa złoża konfliktowego

- 3132** złożo WAWEL(PiŁA) (C₁) i(c)/Q
- 3649** złożo KRZEWINA (C₁) p/Q
- 4955** złożo MIASTECZKO KRAJEŃSKIE-HUBY (C₁) p/p/Q
- 6684** złożo BYSZKI (C₂) t/Q
- 7422** złożo KAMIONKA II (C₁) p/Q
- 10635** złożo NIETUSZKOWO DZ. 183/2 (C₁) p/Q
- 11088** złożo DZIEMBOWO (C₁) p/Q

-  granica złoża o zasobach udokumentowanych w kategorii C₂
-  granica obszaru prognostycznego
-  granica obszaru perspektywicznego
-  granica obszaru o negatywnych wynikach rozpoznania (ż - rodzaj kopaliny)
-  złożo o powierzchni $\leq 5 \text{ ha}$
-  obszar prognostyczny o powierzchni $\leq 5 \text{ ha}$ (i(c) - rodzaj kopaliny, Pg - wiek kopaliny)

GÓRNICTWO I PRZETWÓRSTWO KOPALIN

-  obszar i teren górnicy złoża o powierzchni $\leq 5 \text{ ha}$
-  kopalnia czynna
-  kopalnia nieczynna
-  wyrobisko
-  punkt niekoncesjonowanej eksploatacji kopaliny (p - rodzaj kopaliny)
-  Symbol kopaliny:
-  kj - kreda jeziorna i gytia
-  i(c) - ility i łupki ilaste ceramiki budowlanej
-  z - żwiry
-  pż - piaski i żwiry
-  p - piaski
-  t - torfy
-  Symbol jednostki stratygraficznej:
-  Q - czwartorzęd
-  Ng - neogen
-  Pg - paleogen