

ZARZĄDZENIE NR 1080(245)17
PREZYDENTA MIASTA PIŁY
z dnia 25 lipca 2017 r.

**w sprawie ogłoszenia wykazu nieruchomości położonych
przy ul. Bazaltowej w Pile przeznaczonych do sprzedaży
w drodze przetargów ustnych nieograniczonych**

Na podstawie art. 35 ust. 1 i 2 ustawy z dnia 21 sierpnia 1997 r. o gospodarce nieruchomościami (Dz. U. z 2016 r. poz. 2147 z późn. zm.) oraz w wykonaniu uchwały Nr XXXVI/517/17 Rady Miasta Piły z dnia 27 czerwca 2017 r. w sprawie wyrażenia zgody na sprzedaż w drodze przetargów nieruchomości położonych przy ul. Bazaltowej w Pile, zarządza się, co następuje:


§ 1. Ogłasza się wykaz nieruchomości położonych przy ul. Bazaltowej w Pile przeznaczonych do sprzedaży w drodze przetargów ustnych nieograniczonych, określony w załączniku do zarządzenia.


§ 2. Wykaz, o którym mowa w § 1 zarządzenia wywiesza się na okres 21 dni w siedzibie Urzędu Miasta Piły a także zamieszcza się na stronie internetowej Urzędu Miasta Piły w Biuletynie Informacji Publicznej pod adresem www.bip.um.pila.pl. Informację o zamieszczeniu wykazu podaje się do publicznej wiadomości przez ogłoszenie w prasie lokalnej o zasięgu obejmującym co najmniej powiat pilski.


§ 3. Wykonanie zarządzenia powierza się Dyrektorowi Wydziału Gospodarki Nieruchomościami Urzędu Miasta Piły.

§ 4. Zarządzenie wchodzi w życie z dniem podpisania.

W Z. PREZYDENTA MIASTA


Krzysztof Szewc
Zastępca Prezydenta

Dyrektor Wydziału
Gospodarki Nieruchomościami

Julia Grzegorzółka



Załącznik

do ZARZĄDZENIA NR 1080(245)17

PREZYDENTA MIASTA PIŁY

z dnia 25 lipiec 2017 r.

Wykaz nieruchomości położonych przy ul. Bazaltowej w Piłie przeznaczonych do sprzedaży w drodze przetargów ustnych nieograniczonych:

Lp.	Położenie nieruchomości, oznaczenie wg księgi wieczystej i katastru oraz powierzchnia nieruchomości	Opis nieruchomości, przeznaczenie i sposób jej zagospodarowania ¹	Cena nieruchomości (netto) ²
1.	Piła, ul. Bazaltowa działka nr 154 (obręb 1) księga wieczysta PO11/00004751/4 powierzchnia działki 0,1170 ha	nieruchomość gruntowa niezabudowana o płaskim terenie i regularnym kształcie zbliżonym do kwadratu przeznaczenie w planie miejscowym: 01MNu -tereny zabudowy mieszkaniowej jednorodzinnej z wbudowanymi usługami	130 700,00 zł
2.	Piła, ul. Bazaltowa działka nr 155 (obręb 1) księga wieczysta PO11/00004751/4 powierzchnia działki 0,1143 ha	nieruchomość gruntowa niezabudowana o płaskim terenie i regularnym kształcie zbliżonym do prostokąta, przez działkę przebiega sieć kanalizacji deszczowej kdD500, kdD400 oraz sieć wodociągowa przeznaczenie w planie miejscowym: 01MNu -tereny zabudowy mieszkaniowej jednorodzinnej z wbudowanymi usługami	128 100,00 zł
3.	Piła, ul. Bazaltowa działka nr 157 (obręb 1) księga wieczysta PO11/00004751/4 powierzchnia działki 0,1028 ha	nieruchomość gruntowa niezabudowana o płaskim terenie i regularnym kształcie zbliżonym do prostokąta przeznaczenie w planie miejscowym: 01MN3 -tereny zabudowy mieszkaniowej jednorodzinnej	116 600,00 zł

¹ Zgodnie z ustaleniami miejscowego planu zagospodarowania przestrzennego miasta Piły w rejonie ul. Kamiennej (uchwały Nr: XXIX/365/08 Rady Miasta Piły z dnia 16 grudnia 2008 r. oraz XX/338/16 Rady Miasta Piły z dnia 31 maja 2016 r., tekst jednolity Dz. Urz. Woj. Wlkp., poz. 7036 z dnia 18 listopada 2016 r.).

² Do ceny nieruchomości netto doliczony zostanie podatek VAT określony na dzień sprzedaży nieruchomości, zgodnie z obowiązującymi przepisami ustawy z dnia 11 marca 2004 r. o podatku od towarów i usług (Dz. U. z 2017 r. poz. 1221 z późn. zm.).

16

01/17

Lp.	Położenie nieruchomości, oznaczenie wg księgi wieczystej i katastru oraz powierzchnia nieruchomości	Opis nieruchomości, przeznaczenie i sposób jej zagospodarowania ¹	Cena nieruchomości (netto) ²
4.	Piła, ul. Bazaltowa działka nr 159 (obręb 1) księga wieczysta PO11/00004751/4 powierzchnia działki 0,0843 ha	nieruchomość gruntowa niezabudowana o płaskim terenie i regularnym kształcie zbliżonym do prostokąta, przez działkę przebiega sieć wodociągowa przeznaczenie w planie miejscowym: 01MN2-tereny zabudowy mieszkaniowej jednorodzinnej	103 400,00 zł
5.	Piła, ul. Bazaltowa działka nr 160 (obręb 1) księga wieczysta PO11/00004751/4 powierzchnia działki 0,0867 ha	nieruchomość gruntowa niezabudowana o płaskim terenie i regularnym kształcie zbliżonym do prostokąta przeznaczenie w planie miejscowym: 01MN2-tereny zabudowy mieszkaniowej jednorodzinnej	106 000,00 zł
6.	Piła, ul. Bazaltowa działka nr 161 (obręb 1) księga wieczysta PO11/00004751/4 powierzchnia działki 0,0946 ha	nieruchomość gruntowa niezabudowana o płaskim terenie i regularnym kształcie zbliżonym do prostokąta, przez działkę przebiega sieć wodociągowa przeznaczenie w planie miejscowym: 01MN2-tereny zabudowy mieszkaniowej jednorodzinnej	108 300,00 zł

1. W terminie 6 tygodni licząc od dnia wywieszenia wykazu mogą złożyć wnioski osoby, którym przysługuje pierwszeństwo w nabyciu nieruchomości na podstawie art. 34 ust. 1 pkt 1 i 2 ustawy z dnia 21 sierpnia 1997 r. o gospodarce nieruchomościami (Dz. U. z 2016 r. poz. 2147 z późn. zm.).
2. Termin zagospodarowania nieruchomości: 4 lata.
3. Uzyskana w przetargu najwyższa cena nieruchomości płatna jest jednorazowo nie później niż do dnia zawarcia umowy notarialnej przenoszącej własność nieruchomości. Dniem zapłaty jest data wpływu środków pieniężnych na rachunek Gminy Piła.
4. Koszty umowy notarialnej oraz koszty sądowe w całości pokrywa nabywca.

W Z. PREZYDENTA MIASTA

Krzysztof Stewc
Zastępca Prezydenta

¹ Zgodnie z ustaleniami miejscowego planu zagospodarowania przestrzennego miasta Piły w rejonie ul. Kamiennej (uchwały Nr: XXIX/365/08 Rady Miasta Piły z dnia 16 grudnia 2008 r. oraz XX/338/16 Rady Miasta Piły z dnia 31 maja 2016 r., tekst jednolity Dz. Urz. Woj. Wlkp., poz. 7036 z dnia 18 listopada 2016 r.).

² Do ceny nieruchomości netto doliczony zostanie podatek VAT określony na dzień sprzedaży nieruchomości, zgodnie z obowiązującymi przepisami ustawy z dnia 11 marca 2004 r. o podatku od towarów i usług (Dz. U. z 2017 r. poz. 1221 z późn. zm.).

Dyrektor Wydziału
Gospodarki Nieruchomościami

Julia Grzegorzka