

**ZARZĄDZENIE NR 910(75)17**  
**PREZYDENTA MIASTA PIŁY**  
**z dnia 28 lutego 2017r.**

**w sprawie wyrażenia zgody na ustanowienie służebności przesyłu**

Na podstawie art. 30 ust. 1 i ust. 2 pkt 3 ustawy z dnia 8 marca 1990 r. o samorządzie gminnym (Dz. U. z 2016 r. poz. 446 z późn. zm.), art. 13 ust. 1 ustawy z dnia 21 sierpnia 1997 r. o gospodarce nieruchomościami (Dz. U. z 2016 r. poz. 2147 z późn. zm.), art. 305<sup>1</sup> ustawy z dnia 23 kwietnia 1964 r. Kodeks cywilny (Dz. U. z 2016 r. poz. 380 z późn. zm.) oraz § 21 uchwały Nr XXIX/360/08 Rady Miasta Piły z dnia 16 grudnia 2008 r. w sprawie określenia zasad prowadzenia gospodarki nieruchomościami w Gminie Piła (Dz. Urz. Woj. Wlkp. z 2009 r., Nr 69, poz. 965), zarządza się co następuje:


§ 1. 1. Wyraża się zgodę na ustanowienie służebności przesyłu na nieruchomości opisanej w księdze wieczystej nr PO11/00004757/6 prowadzonej przez Sąd Rejonowy w Pile, składającej się z działek oznaczonych numerami geodezyjnymi 115/4 i 700 (obręb 7) o łącznej powierzchni 0,1061 ha (RVI – grunty orne), położonych w Pile przy ul. Dalekiej; na rzecz Miejskich Wodociągów i Kanalizacji Sp. z o. o. z siedzibą w Pile (64-920) przy ul. Chopina 2, której własność stanowią urządzenia nienależące do części składowych nieruchomości, tj. sieć wodociągowa o łącznej długości 80 m i sieć kanalizacji sanitarnej o łącznej długości 64,2 m; polegającej na prawie korzystania z nieruchomości obciążonej w części o łącznej powierzchni 144,2 m<sup>2</sup>; w granicach lokalizacji urządzeń wskazanej na mapie informacyjnej stanowiącej załącznik do zarządzenia.

2. Ustanowienie służebności nastąpi odpłatnie, na czas nieokreślony.

3. Szczegółowe warunki ustanowienia służebności przesyłu zostaną określone w protokole z rokowań.

§ 2. Wykonanie zarządzenia powierza się Dyrektorowi Wydziału Gospodarki Nieruchomościami.

§ 3. Zarządzenie wchodzi w życie z dniem podpisania.

  
PREZYDENT MIASTA PIŁY  
dr inż. Piotr Głowski



UWAGA:

Mapa poglądowa, wydrukowana na podstawie danych przybliżonych.




Nie gwarantuje zgodności z danymi zawartymi w ewidencji gruntów i budynków.

Wydrukowano z systemu iGeoMap.

Miasto Piła

22.02.2017 06:44

Legenda:

-  - przebieg sieci kanalizacji samodziemnej
-  - przebieg sieci wodociągowej
-  - granice działek