

ZARZĄDZENIE Nr 706(245)/16
PREZYDENTA MIASTA PIŁY
z dnia 30 sierpnia 2016 r.

w sprawie wyrażenia zgody na ustanowienie służebności przesyłu

Na podstawie art. 30 ust. 1 i ust. 2 pkt 3 ustawy z dnia 8 marca 1990 r. o samorządzie gminnym (Dz. U. z 2016 r. poz. 446), art. 13 ust. 1 ustawy z dnia 21 sierpnia 1997 r. o gospodarce nieruchomościami (Dz. U. z 2015 r. poz. 1774 z późn. zm.), art. 305¹ ustawy z dnia 23 kwietnia 1964 r. Kodeks cywilny (Dz. U. z 2016 r. poz. 380 z późn. zm.) oraz § 21 uchwały Nr XXIX/360/08 Rady Miasta Piły z dnia 16 grudnia 2008 r. w sprawie określenia zasad prowadzenia gospodarki nieruchomościami w Gminie Piła (Dz. Urz. Woj. Wlkp. z 2009 r., Nr 69, poz. 965), zarządzam co następuje:

§ 1. 1. Wyrażam zgodę na ustanowienie służebności przesyłu na nieruchomości położonej w Pile w rejonie ulic Perkozkiej i Czyżykowej, oznaczonej geodezyjnie numerami działek: 36/9 (obręb 39) o powierzchni 0,3062 ha (RVI - grunty orne) oraz 36/18 (obręb 39) o powierzchni 0,3067 ha (RVI - grunty orne), opisanej w księdze wieczystej nr PO11/00007217/0 prowadzonej przez Sąd Rejonowy w Pile; na rzecz Miejskich Wodociągów i Kanalizacji Sp. z o. o. z siedzibą w Pile (64-920) przy ul. Chopina 2, której własność stanowi urządzenie nienależące do części składowych nieruchomości, tj. sieć wodociągowa o długości 121,5 m; polegającej na prawie korzystania z nieruchomości obciążonej w części o powierzchni 121,5 m²; w granicach lokalizacji urządzenia wskazanej na mapie informacyjnej stanowiącej załącznik do zarządzenia.

2. Ustanowienie służebności nastąpi odpłatnie, na czas nieokreślony.

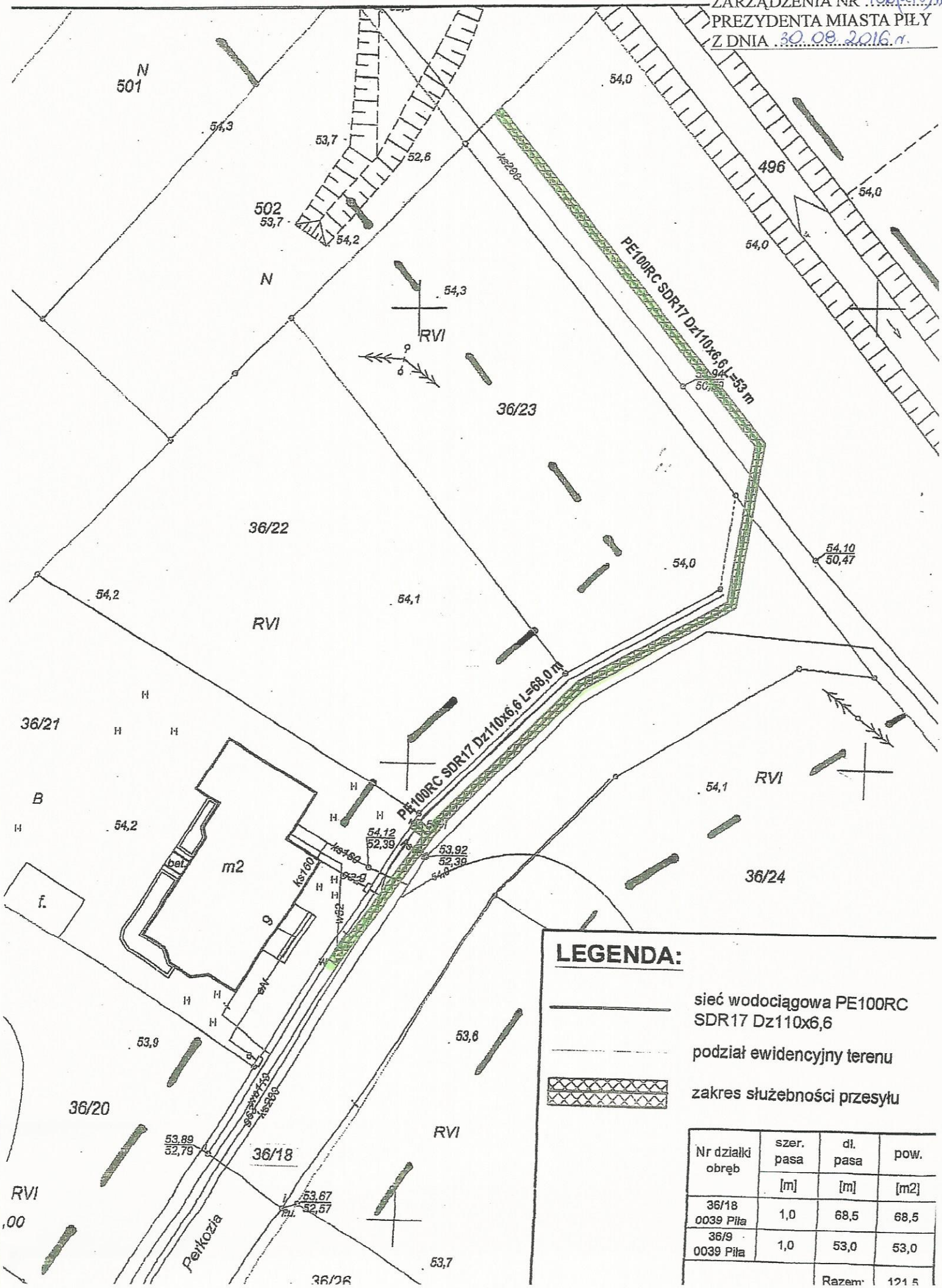
3. Szczegółowe warunki ustanowienia służebności przesyłu zostaną określone w protokole z rokowań.

§ 2. Wykonanie zarządzenia powierzam Dyrektorowi Wydziału Gospodarki Nieruchomościami.



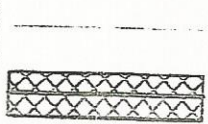
§ 3. Zarządzenie wchodzi w życie z dniem podpisania.

PREZYDENT MIASTA PIŁY

dr inż. Piotr Głowski



LEGENDA:

-  sieć wodociągowa PE100RC SDR17 Dz110x6,6
-  podział ewidencyjny terenu
-  zakres służebności przesyłu

Nr działki obręb	szer. pasa	dł. pasa	pow.
	[m]	[m]	[m ²]
36/18 0039 Piła	1,0	68,5	68,5
36/9 0039 Piła	1,0	53,0	53,0
		Razem:	121,5