

Uchwała Nr
Rady Miasta Piły
z dnia

**w sprawie wyrażenia opinii do projektu uchwały Sejmiku Województwa
Wielkopolskiego zmieniającej uchwałę w sprawie wyznaczenia aglomeracji Piła**

Na podstawie art. 18 ust. 2 pkt. 15 ustawy z dnia 8 marca 1990 r. o samorządzie gminnym (Dz. U. z 2016 r., poz. 446) oraz art. 43 ust. 2b ustawy z dnia 18 lipca 2001 r. Prawo wodne (Dz.U. z 2015 r., poz. 469) **Rada Miasta Piły, uchwała, co następuje:**

§ 1. Pozytywnie opiniuje projekt uchwały Sejmiku Województwa Wielkopolskiego zmieniającej uchwałę w sprawie wyznaczenia aglomeracji Piła, w treści stanowiącej załącznik do uchwały.

§ 2. Wykonanie uchwały powierza się Prezydentowi Miasta Piły.

§ 3. Uchwała obowiązuje z dniem podjęcia.

RADCA PRAWNY

*mgr **Lukasz Czarny***

Uzasadnienie

do Uchwały Nr

Rady Miasta Piły

z dnia

w sprawie wyrażenia opinii do projektu uchwały Sejmiku Województwa Wielkopolskiego zmieniającej uchwałę w sprawie wyznaczenia aglomeracji Piła

Aglomeracja Piła została wyznaczona uchwałą Sejmiku Województwa Wielkopolskiego Nr III/33/11 z dnia 24 stycznia 2011r. Zmiana granic aglomeracji Piła podyktowana jest wyłączeniem z terenu dotychczasowej aglomeracji n/w miejscowości z gminy Szydłowo: CYK i części miejscowości Zawada (określanej jako wieś), zlokalizowanej ok. 4 km od pozostałej części miejscowości Zawada (osiedle) wg ustaleń z Wójtem Gminy Szydłowo oraz zmniejszeniem ładunku ścieków przemysłowych, wytwarzanych w aglomeracji, które są oczyszczane przez zbiorczą oczyszczalnię ścieków GWDA w Pile.

Aglomeracja Piła nadal obejmuje swoim zasięgiem całe miasto Piła w granicach administracyjnych, bez żadnych wyłączeń nieruchomości zabudowanych lub przewidzianych do zabudowy. Zmniejszona wielkość aglomeracji w RLM z 240.000 na 112.000 (Równoważna Liczba Mieszkańców, przyjmuje się wg przepisów, że 1 osoba to 1 RLM) wynika ze zmniejszenia ładunku ścieków przemysłowych wytwarzanych w aglomeracji i dostarczanych do oczyszczalni GWDA, głównie z Zakładów Przemysłu Ziemniaczanego w Pile. Wskaźnik koncentracji dla budowanych sieci kanalizacji sanitarnej wynosi ponad wymagane 120 osób na km sieci kanalizacji sanitarnej przewidzianej do budowy. Dla miasta Piły wskaźnik skanalizowania wynosi aktualnie ok. 98,3% lecz nie zwalnia to gminy Piła z potrzeby budowy dalszych odcinków sieci kanalizacji sanitarnej. Dla aglomeracji wymagany współczynnik skanalizowania wynosi ponad 98% lecz razem z gminą Szydłowo jeszcze nie został osiągnięty z uwagi na mały stopień skanalizowania w tej gminie ok. 75%.

Wielkość aglomeracji należało dostosować do faktycznych potrzeb i aktualnej wielkości w RLM uwzględniając liczbę mieszkańców aglomeracji, potrzeby przemysłu i aktualne plany rozwojowe wynikające z planów zagospodarowania przestrzennego miejscowości wchodzących w skład aglomeracji Piła, stąd podjęcie niniejszej uchwały jest niezbędne i w pełni uzasadnione.

ZASTĘPCA PREZYDENTA
Krzysztof Szewc
Krzysztof Szewc

Załącznik do Uchwały Nr
Rady Miasta Piły
z dnia 2016 r.

UCHWAŁA NR
SEJMIKU WOJEWÓDZTWA WIELKOPOLSKIEGO
z dnia 2016 r.

zmieniająca uchwałę w sprawie wyznaczenia aglomeracji Piła

Na podstawie art. 43 ust. 2a ustawy z dnia 18 lipca 2001 r. Prawo wodne (Dz. U. z 2015 r. poz. 469, poz. 1590, poz. 1642 i poz. 2295 z 2016 r. poz. 352), Sejmik Województwa Wielkopolskiego uchwala, co następuje:

§ 1. W uchwale Sejmiku Województwa Wielkopolskiego Nr III/33/11 z dnia 24 stycznia 2011 r. w sprawie: wyznaczenia aglomeracji Piła (Dz. Urz. Woj. Wiel. z 2011 r. Nr 45, poz. 812) wprowadza się następujące zmiany:

1) §1. otrzymuje brzmienie:

„Wyznacza się aglomerację Piła o równoważnej liczbie mieszkańców (RLM) 112 000.”

2) §2. otrzymuje brzmienie:

„1. Aglomeracja Piła obejmuje swym zasięgiem tereny w gminach Piła i Szydłowo objęte systemem kanalizacji zbiorczej zakończonym oczyszczalnią ścieków w miejscowości Piła przy ul. Na Leszkowie 4.

2. Obszar aglomeracji Piła wyznacza się w oznaczonych na planie granicach, na terenie poniżej wymienionych miejscowości:

1) Miasto Piła

2) gmina Szydłowo:

- Szydłowo,
- Jaraczewo,

- Stara Łubianka,
- Dolaszewo,
- Kotuń,
- Zawada (z wyłączeniem działek ewidencyjnych nr: 156/1, 255/1, 354, 453/1, 552/3, 651/14, 751/13, 851/12, 950/2, 1049/1, 1146/6, 1245, 1344/2, 1443, 1542/5, 1641/3, 1739/2, 18104/1, 19106/3, 20107/1, 20108/3, 22394, 23109/3, 24142/2, 25147/3, 26145/5, 27145/3, 28184/1, 29184/2, 30185/2, 31188/1, 32189/1, 33190/1, 34191/6, 35192/6, 36192/4, 37193/2, 38194, 39195/1, 40197/3, 41199/1, 42201, 43205/2, 44167, 45164, 46165, 47163, 48162, 49161, 50182, 51181, 52180/1, 53164, 54177, 55174/1, 56158, 57157, 58156, 59170/3, 60170/4, 61170/2, 62153, 63150/1, 64151/1, 65152, 66137/2; obręb nr: 0069 Zawada).

3. Obszar i granice aglomeracji Piła zostały oznaczone na mapie w skali 1:25 000, stanowiącej załącznik do niniejszej uchwały.”

§ 2. Załącznik do uchwały otrzymuje brzmienie jak w załączniku do niniejszej uchwały.

§ 3. Wykonanie uchwały powierza się Zarządowi Województwa Wielkopolskiego.

§ 4. Uchwała wchodzi w życie po upływie 14 dni od dnia ogłoszenia w Dzienniku Urzędowym Województwa Wielkopolskiego.

UZASADNIENIE

do uchwały Nr...../...../.....

Sejmiku Województwa Wielkopolskiego

z dnia roku

Aglomeracja Piła została wyznaczona uchwałą Sejmiku Województwa Wielkopolskiego

Nr III/33/11 z dnia 24 stycznia 2011 roku.

Prezydent Miasta Piły pismem znak: GKM-IX.602.4.2014 z dnia 30 czerwca 2014 r., uzupełnionym pismami z dnia 24 lipca 2014 r., 28 lipca 2014 r., 3 października 2014 r., 9 września 2015 r., 7 października 2015 r., 31 maja 2016 r. oraz drogą elektroniczną w dniu 14 czerwca 2016 r., złożył wniosek o zmianę aglomeracji Piła.

Zmiana aglomeracji Piła podyktowana jest wyłączeniem z terenu dotychczasowej aglomeracji Piła miejscowości Cyk oraz część miejscowości Zawada niespełniających wskaźnika koncentracji oraz zmniejszeniem ładunku ścieków przemysłowych wraz z wartością Równoważnej Liczby Mieszkańców.

Na podstawie przedstawionej nowej propozycji planu aglomeracji Piła w ramach przeprowadzonej weryfikacji ustalono m.in., że na terenie aglomeracji długość istniejących sieci kanalizacyjnych wynosi 312,5 km. Sieci te obsługują 81 465 mieszkańców aglomeracji w tym 79 432 stałych mieszkańców aglomeracji oraz 2 033 osoby czasowo przebywające w aglomeracji. Natomiast długość sieci planowanych do wykonania, wynosi 16,251 km. Wskaźnik koncentracji dla planowanych sieci (16,251 km) i planowanej liczby mieszkańców (2 234) obsługiwanych przez planowaną sieć wynosi 137,47 mieszkańców na 1 km sieci kanalizacyjnej i jest zgodny ze wskaźnikiem koncentracji określonym w § 3 ust. 4 rozporządzenia Ministra Środowiska z dnia 22 lipca 2014 r. w sprawie sposobu wyznaczania obszaru i granic aglomeracji (Dz. U. poz. 995). Ponadto na terenie aglomeracji Piła planowane jest wykonanie 16,113 km sieci kanalizacyjnych dla potrzeb przemysłu i usług.

Dodatkowe ustalenia odnoszące się do aglomeracji Piła obejmują zmianę polegającą na wyłączeniu z obszaru aglomeracji miejscowości Cyk oraz działek ewidencyjnych nr: 156/1, 255/1, 354, 453/1, 552/3, 651/14, 751/13, 851/12, 950/2, 1049/1, 1146/6, 1245, 1344/2, 1443, 1542/5, 1641/3, 1739/2, 18104/1, 19106/3, 20107/1, 20108/3, 22394, 23109/3, 24142/2, 25147/3, 26145/5, 27145/3, 28184/1, 29184/2, 30185/2, 31188/1, 32189/1, 33190/1, 34191/6, 35192/6, 36192/4, 37193/2, 38194, 39195/1, 40197/3, 41199/1, 42201, 43205/2, 44167, 45164, 46165, 47163, 48162, 49161, 50182, 51181, 52180/1, 53164, 54177, 55174/1, 56158, 57157, 58156, 59170/3, 60170/4, 61170/2, 62153, 63150/1, 64151/1, 65152, 66137/2; obręb nr: 0069 Zawada z terenu miejscowości Zawada.

Powyższe tereny zostały wyłączone ze względu na wskaźnik koncentracji, który dla obszarów objętych formami przyrody wynosi poniżej 90 mieszkańców na 1 km sieci kanalizacyjnej planowanej do realizacji oraz dla pozostałych obszarów poniżej 120 mieszkańców na 1 km sieci kanalizacyjnej planowanej do realizacji. Dla miejscowości wyłączonych z aglomeracji została opracowana alternatywna koncepcja oczyszczania ścieków komunalnych.

Na terenie gminy Piła oraz Szydłowo wchodzących w skład aglomeracji Piła występuje: Obszar specjalnej ochrony ptaków Puszcza nad Gwdą, obszar o znaczeniu

wspólnotowym Ostoja Pilska, Obszary Chronionego Krajobrazu Pojezierze Wałeckie i Dolina Gwdy oraz Dolina Noteci, rezerwat krajobrazowy „Kuźnik” oraz rezerwat faunistyczny „Nietoperze w Starym Browarze”, użytki ekologiczne: „Zakole”, „Wrzosowisko na poligonie”, „Murawa przy pomniku”.

Aglomeracja posiada biologiczną oczyszczalnię ścieków z podwyższonym usuwaniem związków azotu i fosforu zlokalizowaną w miejscowości Piła przy ul. Na Leszkowie 4 o przepustowości $Q_{sr/d} = 28\ 000\ m^3/d$. Odbiornikiem ścieków oczyszczonych jest rzeka Gwda w km 16+370.

Wielkość aglomeracji przekracza 2000 RLM (równoważna liczba mieszkańców), a zatem spełnia wymogi określone w art. 43 ust.1 ustawy Prawo wodne. Równoważna liczba mieszkańców aglomeracji Piła wynosi 112 000 RLM i obejmuje:

79 432 RLM pochodzące od stałych mieszkańców aglomeracji korzystających z istniejącej sieci kanalizacyjnej,

2 033 RLM pochodzące od osób czasowo przebywających w aglomeracji korzystających z istniejących sieci kanalizacyjnych,

29 129 RLM pochodzących od przemysłu odprowadzającego ścieki do istniejącej sieci kanalizacyjnej,

878 RLM pochodzących od przemysłu planowanego do przyłączenia do istniejących oraz planowanych sieci kanalizacyjnych,

528 RLM pochodzących od zakładów przemysłowych dowożących ścieki taborem asenizacyjnym do oczyszczalni ścieków.

W związku z powyższym ulegnie zmianie równoważna liczba mieszkańców (RLM), długość sieci oraz załącznik graficzny w postaci map.

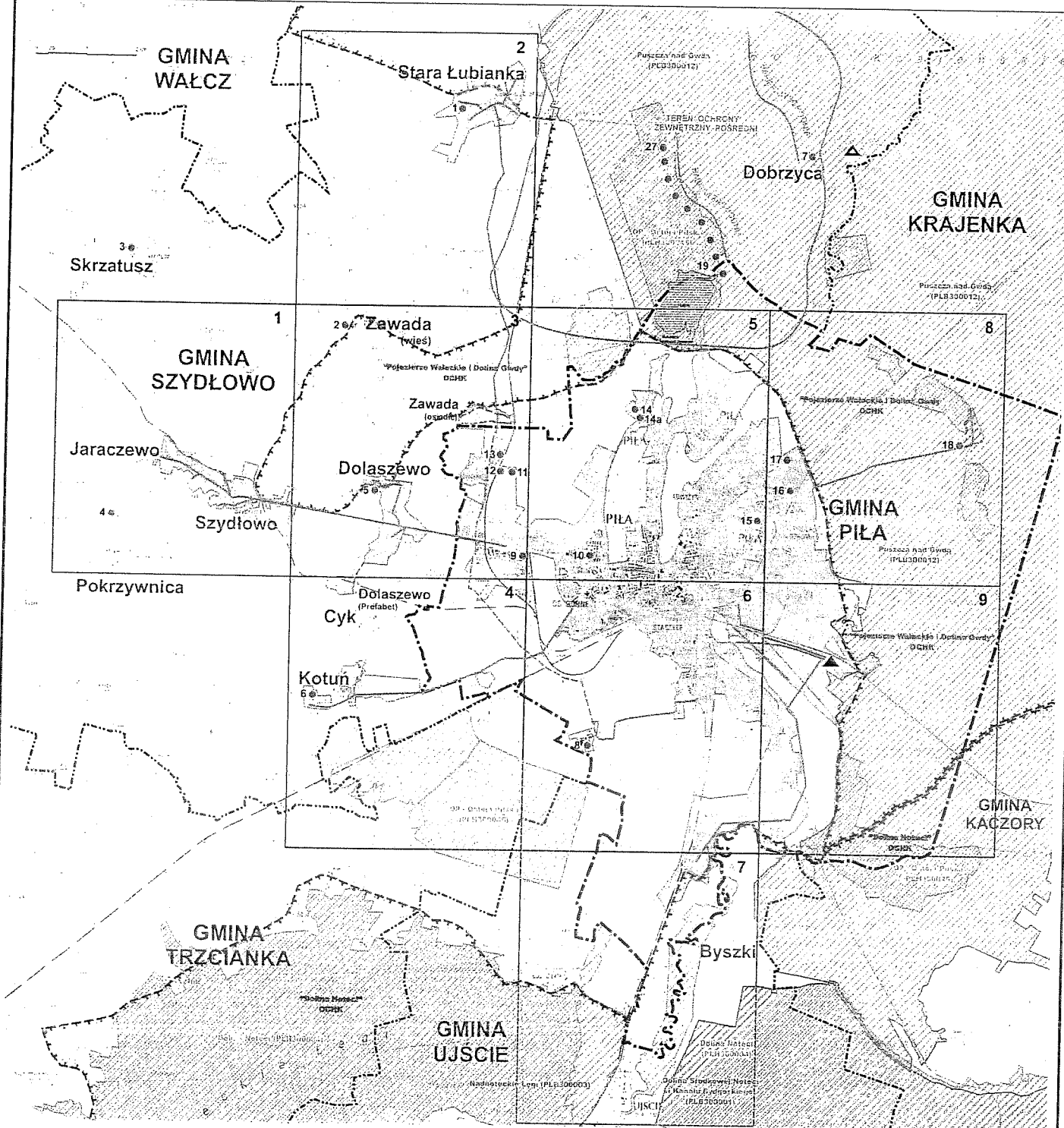
Wszystkie wymienione w uchwale nazwy miejscowości są zgodne z Wykazem urzędowym nazw miejscowości.

Uchwała nie narusza obowiązków gminy w zakresie odprowadzania i oczyszczania ścieków komunalnych wynikających z przepisów o samorządzie gminnym.
















Sejmik Województwa Wielkopolskiego podejmuje niniejszą uchwałę po uzgodnieniu przez Marszałka Województwa Wielkopolskiego z właściwymi organami administracji oraz po zasięgnięciu opinii zainteresowanych gmin.

OBSZAR I GRANICE AGLOMERACJI PIŁA

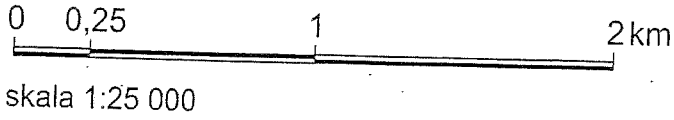
ARKUSZ 0



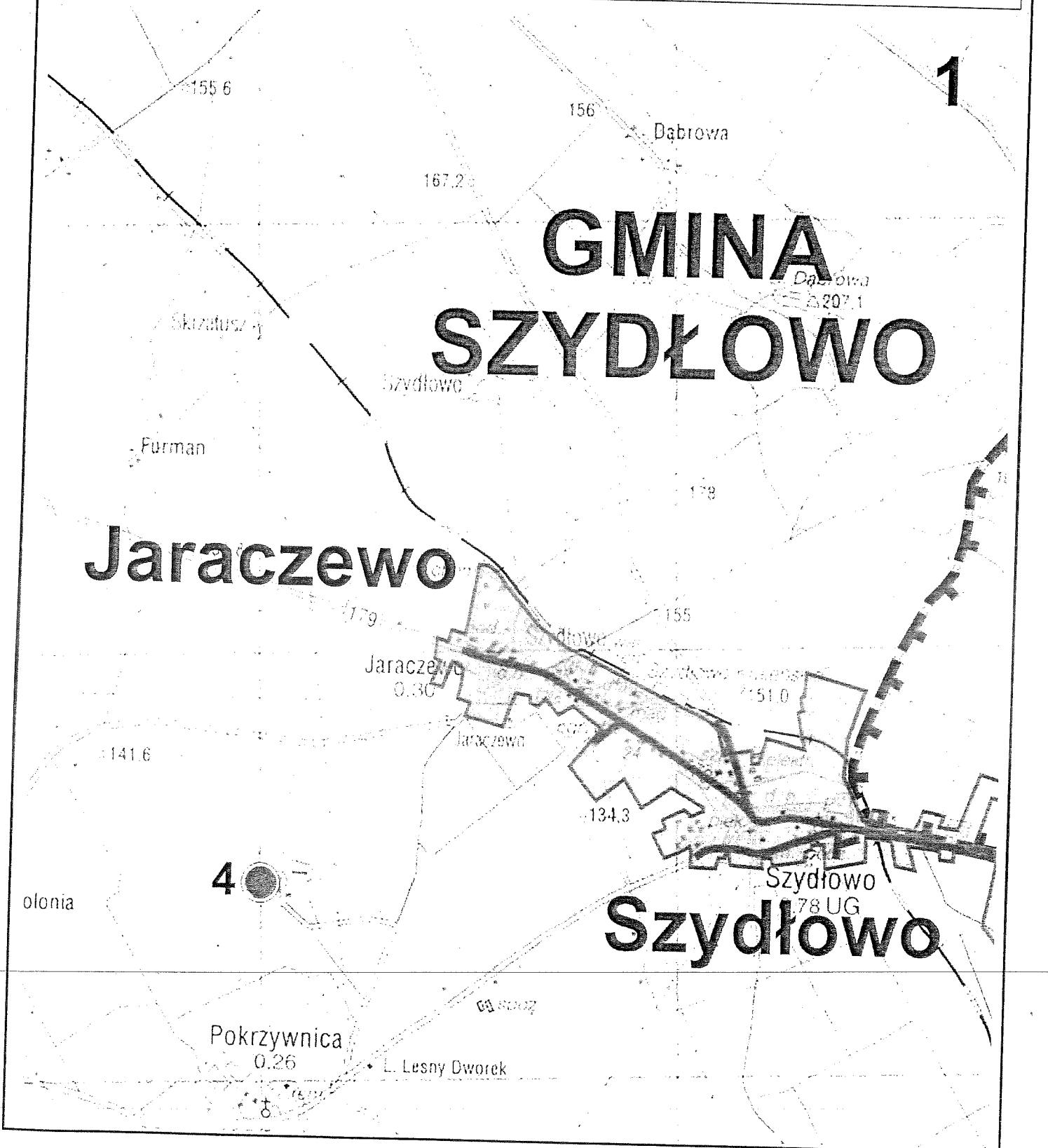
LEGENDA:

- | | |
|--|---|
| <ul style="list-style-type: none">  OCZYSZCZALNIA ŚCIEKÓW "GWDA" (ZBIORCZA) W PIŁE  OCZYSZCZALNIA ŚCIEKÓW "DOBRYCZA" (LOKALNA) W DOBRZYCY  OBSZAR AGLOMERACJI  KOLEKTORY SANITARNE ISTNIEJĄCE  KOLEKTORY SANITARNE PLANOWANE  UJĘCIA WODY  TEREN OCHRONY POŚREDNI ZEWNĘTRZNY | <ul style="list-style-type: none">  OBSZARY OBJĘTE OCHRONĄ PRAWNĄ NA PODSTAWIE USTAWY O OCHRONIE PRZYRODY: rezerваты ("Kuznik", „Nietoperze w Starym Browarze")  obszary Natura 2000  - obszary specjalnej ochrony ptaków (OSO)  - specjalne obszary ochrony siedlisk (SOO)  granice obszarów chronionego krajobrazu (OCHK)  użytki ekologiczne  GRANICE GMIN  GRANICA MIASTA |
|--|---|

OBSZAR I GRANICE AGLOMERACJI PIŁA



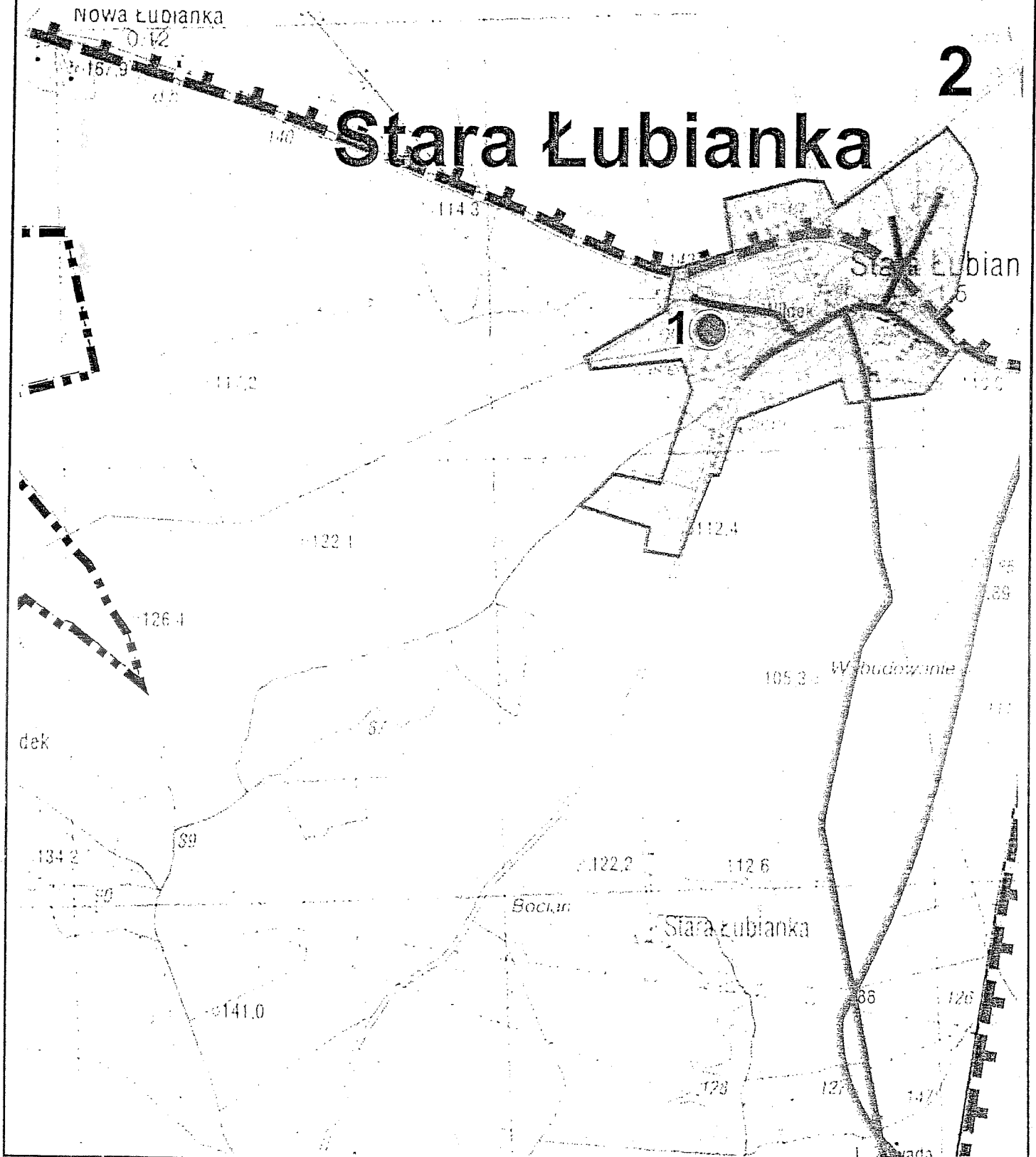
ARKUSZ 1



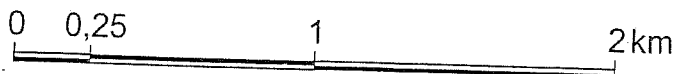
OBSZAR I GRANICE AGLOMERACJI PIŁA

0 0,25 1 2km
skala 1:25 000

ARKUSZ 2

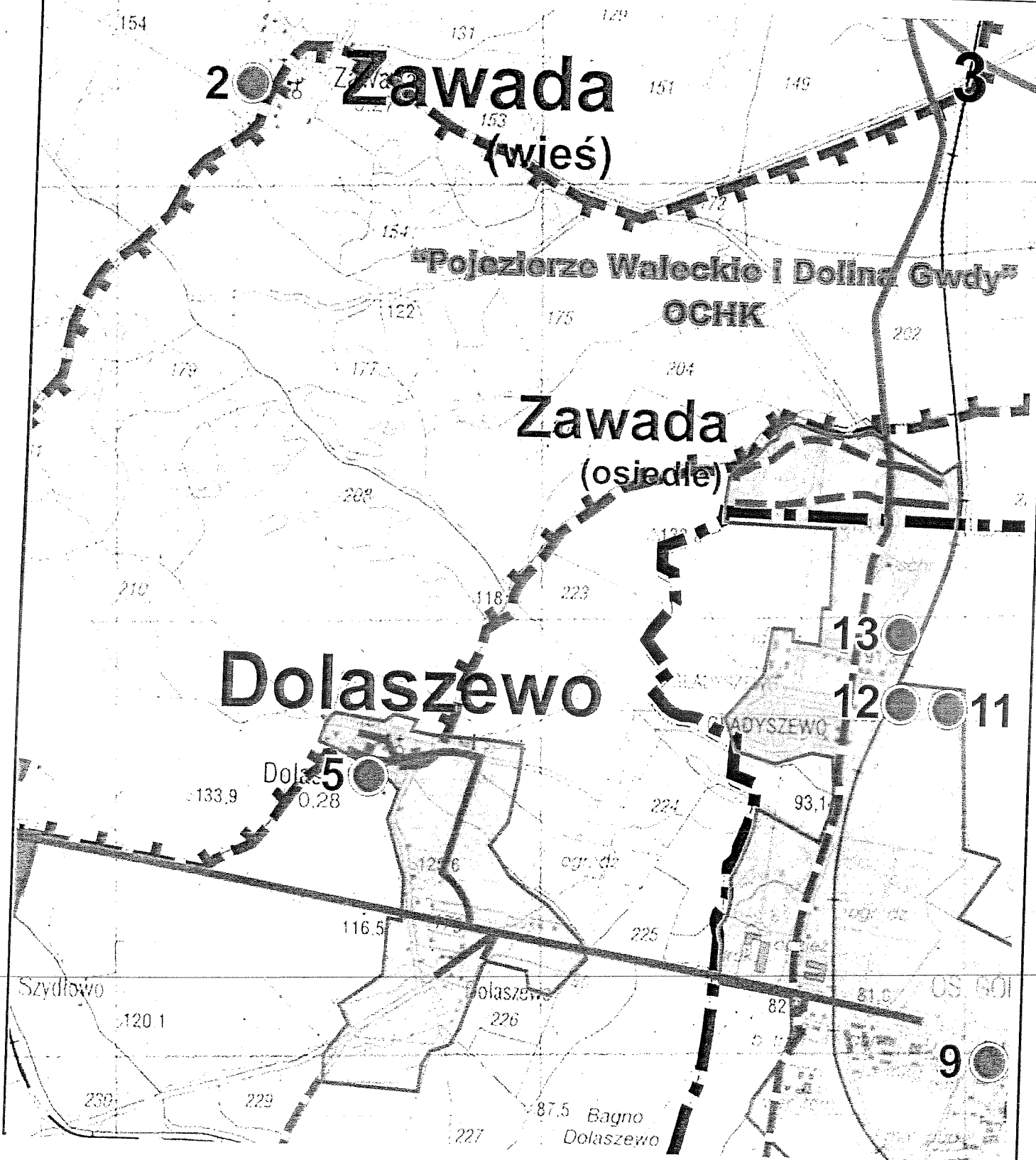


OBSZAR I GRANICE AGLOMERACJI PIŁA



skala 1:25 000

ARKUSZ 3

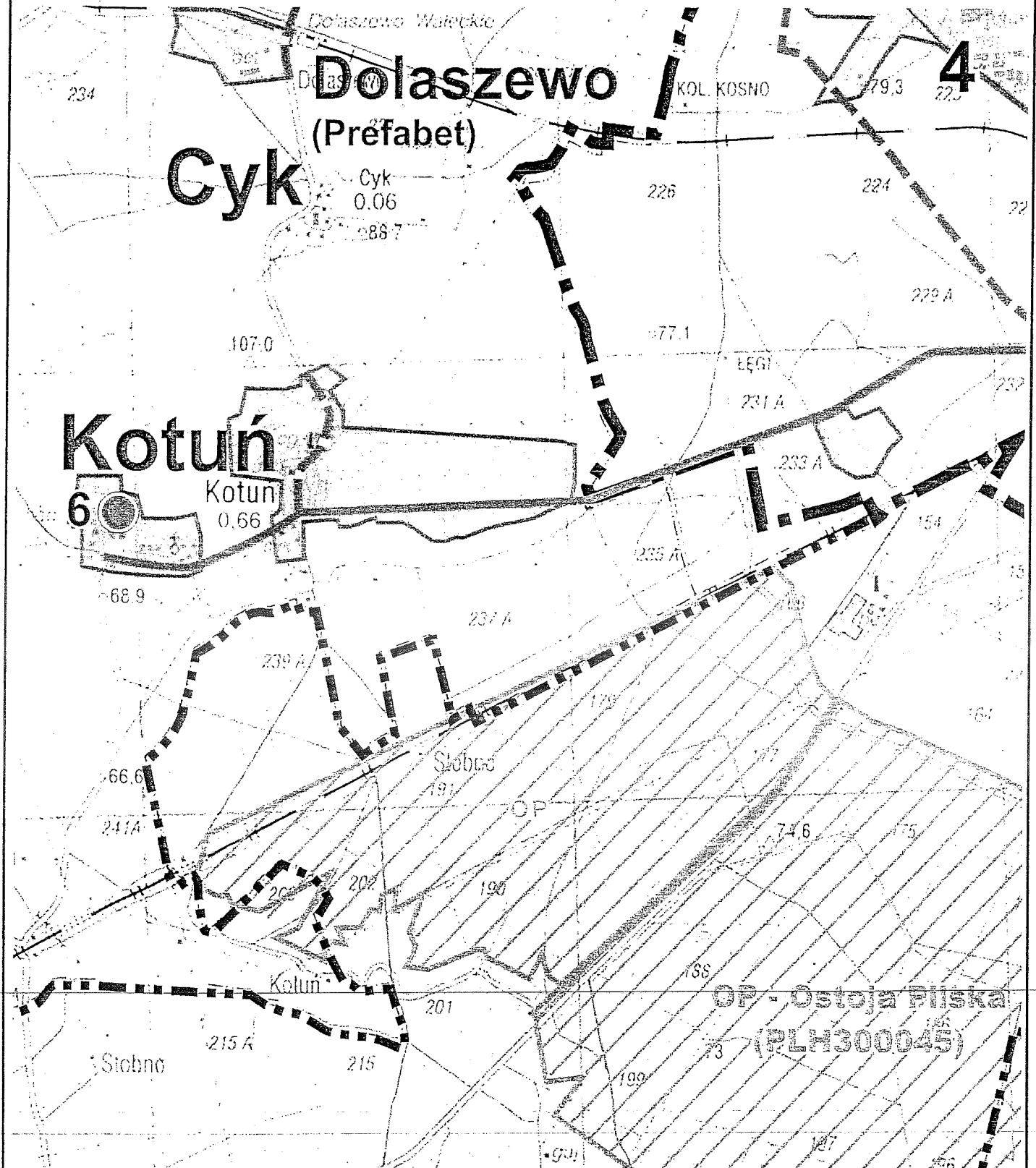


OBSZAR I GRANICE AGLOMERACJI PIŁA

0 0,25 1 2 km

ARKUSZ 4

skala 1:25 000

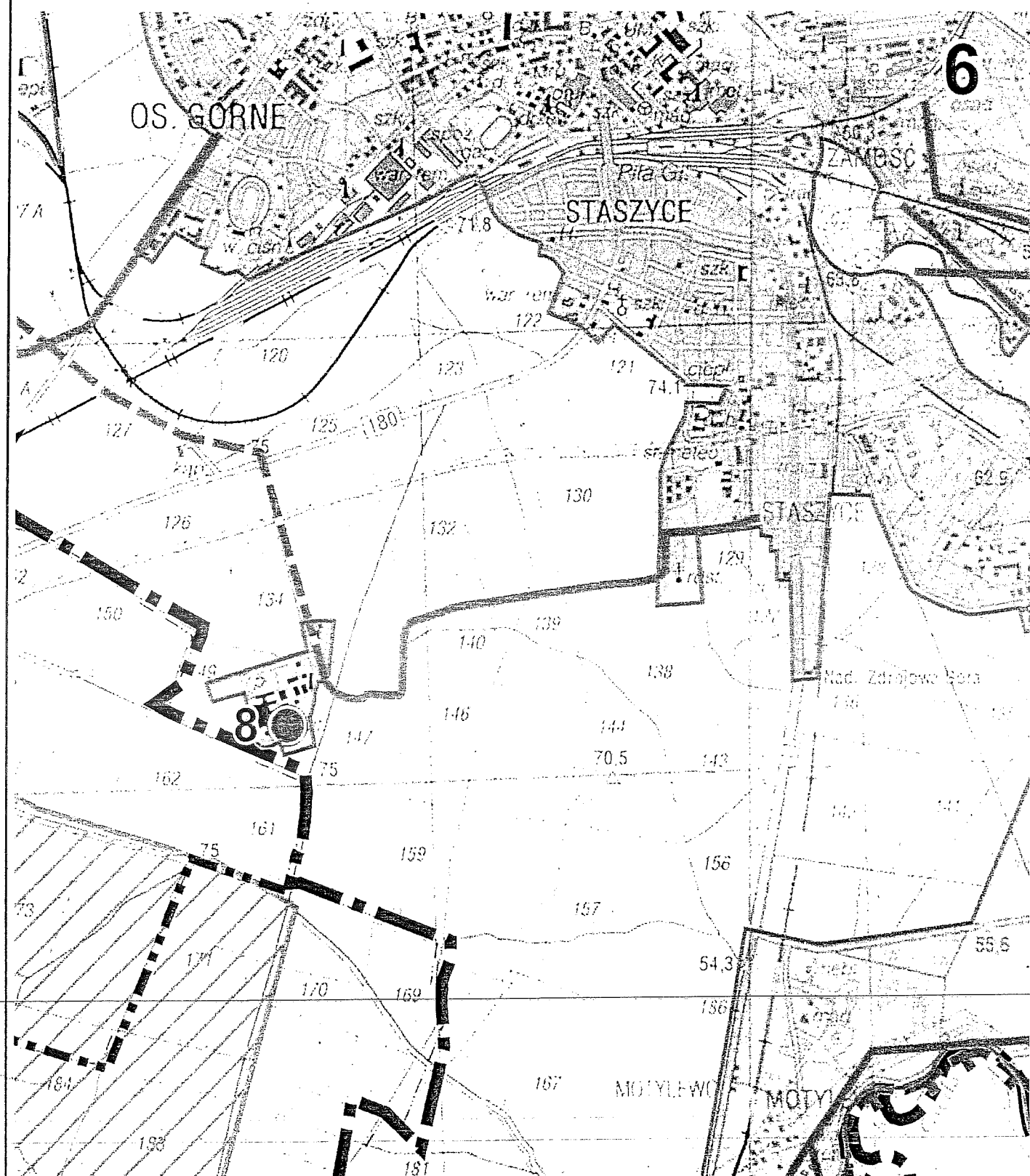


OBSZAR I GRANICE AGLOMERACJI PIŁA

0 0,25 1 2 km

skala 1:25 000

ARKUSZ 6

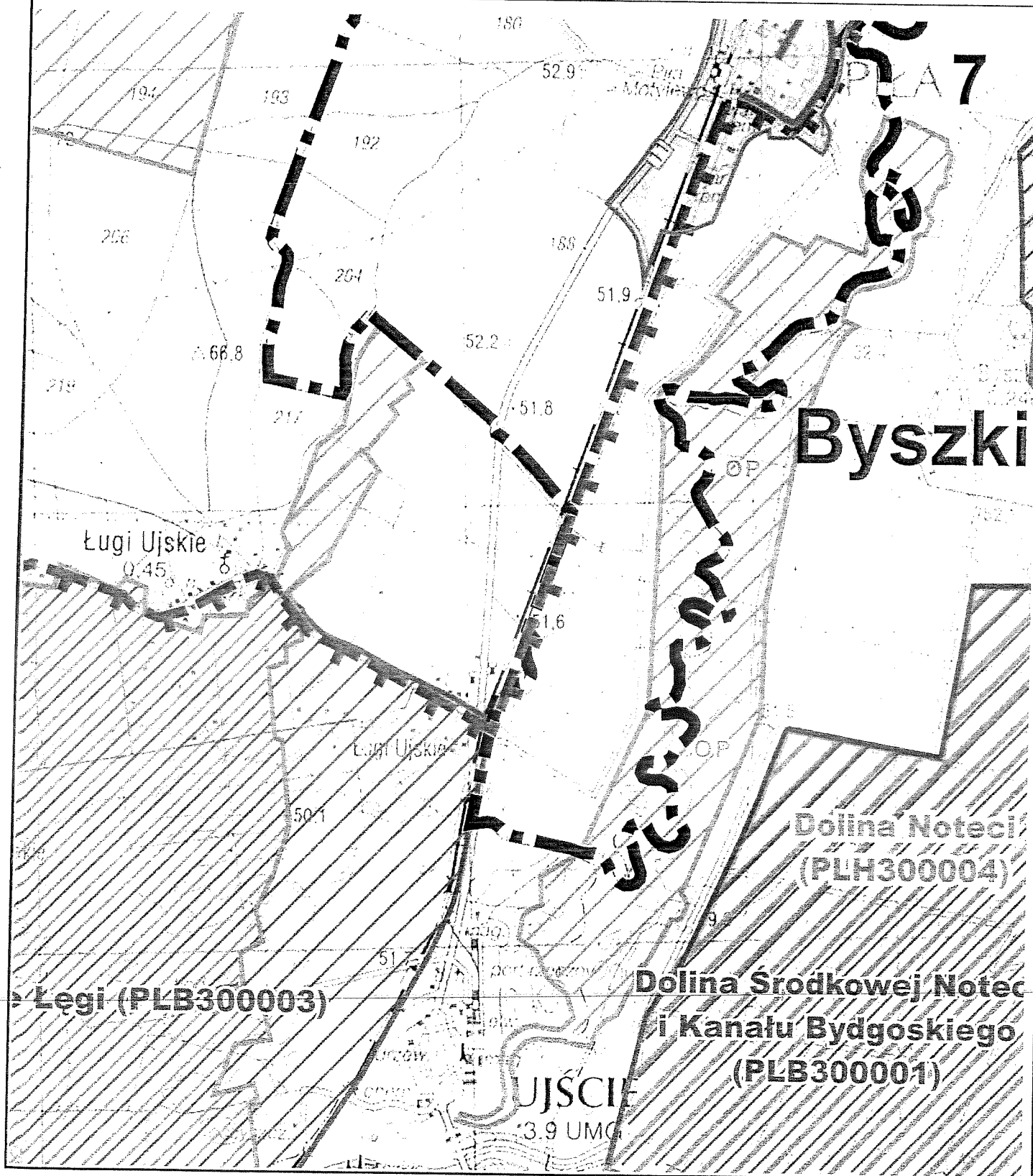


OBSZAR I GRANICE AGLOMERACJI PIŁA

0 0,25 1 2 km

skala 1:25 000

ARKUSZ 7

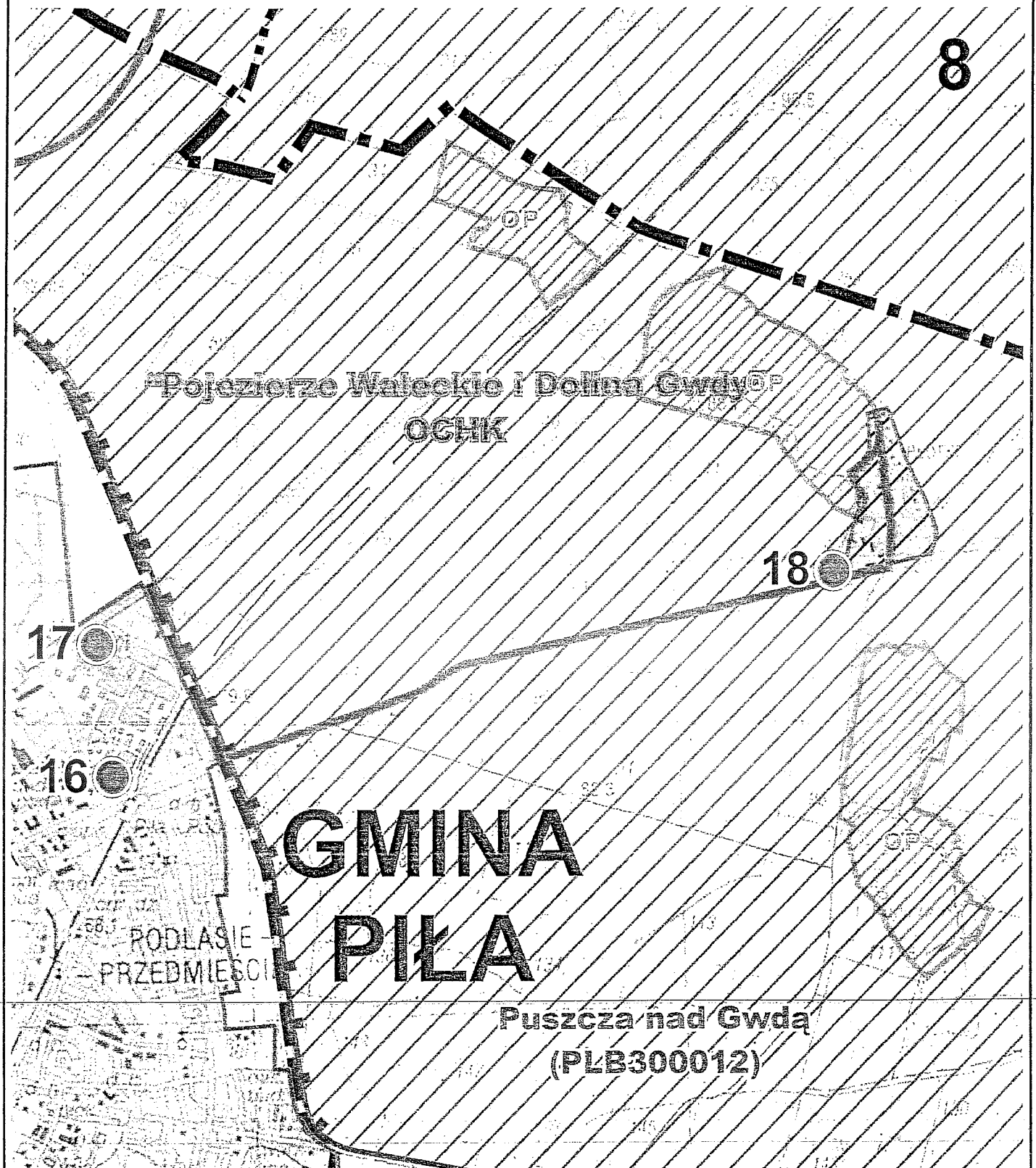


OBSZAR I GRANICE AGLOMERACJI PIŁA

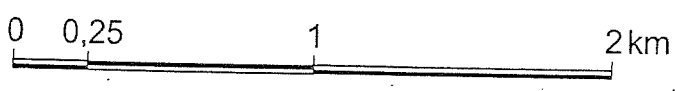
0 0,25 1 2km

skala 1:25 000

ARKUSZ 8



OBSZAR I GRANICE AGLOMERACJI PIŁA



skala 1:25 000

ARKUSZ 9

