

UCHWAŁA Nr XVIII/315/16

RADY MIASTA PIŁY

z dnia 29 marca 2016 r.

w sprawie przystąpienia do sporządzenia miejscowego planu zagospodarowania przestrzennego miasta Piły wzdłuż Al. Niepodległości i ul. Wodnej

Na podstawie art. 18 ust. 2 pkt 15 ustawy z dnia 8 marca 1990r. o samorządzie gminnym (j. t. Dz. U. z 2015r. poz. 1515, zmiana: Dz. U. z 2015r. poz. 1045, poz. 1890), art. 14 ust. 1 i 4 ustawy z dnia 27 marca 2003r. o planowaniu i zagospodarowaniu przestrzennym (j. t. Dz. U. z 2015r. poz. 199, zmiana: Dz. U. z 2015 r. poz. 443, poz. 774, poz. 1265, poz. 1434, poz.1713, poz.1777, poz. 1830, poz. 1890) Rada Miasta Piły uchwala, co następuje:

§1.1. Prezydent Miasta Piły przystąpi do sporządzenia miejscowego planu zagospodarowania przestrzennego miasta Piły wzdłuż Al. Niepodległości i ul. Wodnej, zwanego dalej planem.

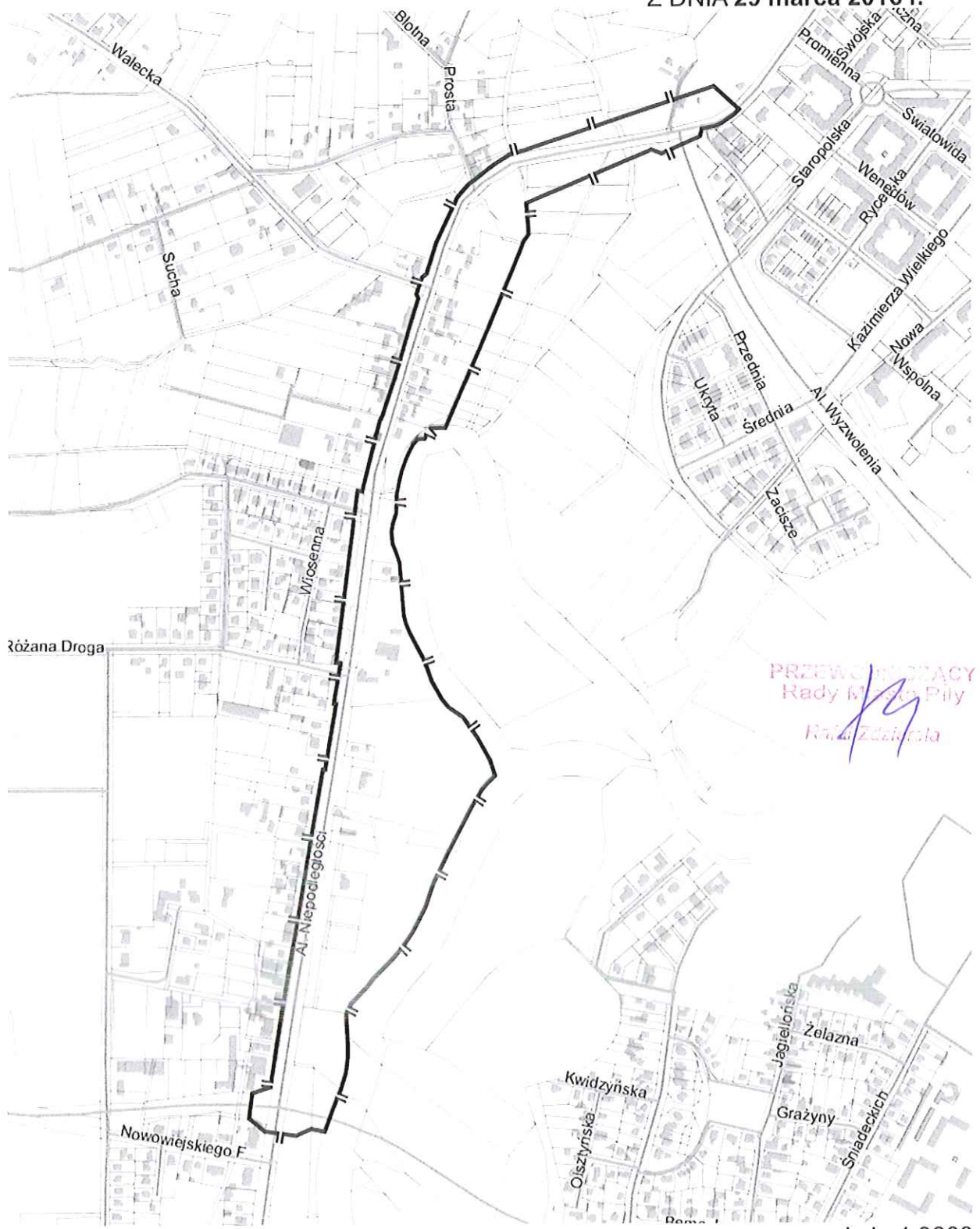
2. Granice obszaru objętego planem oznaczono graficznie na rysunku w skali 1 : 8 000, stanowiącym załączniki nr 1 i nr 2 do uchwały.

§2. Wykonanie uchwały powierza się Prezydentowi Miasta Piły.

§3. Uchwała obowiązuje z dniem podjęcia.

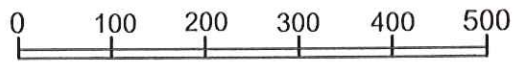
PRZEWODNICĄCY
Rady Miasta Piły
Rafał Czerniak


ZAŁĄCZNIK NR 1
DO UCHWAŁY
NR XVIII/315/16
RADY MIASTA PIŁY
Z DNIA 29 marca 2016 r.



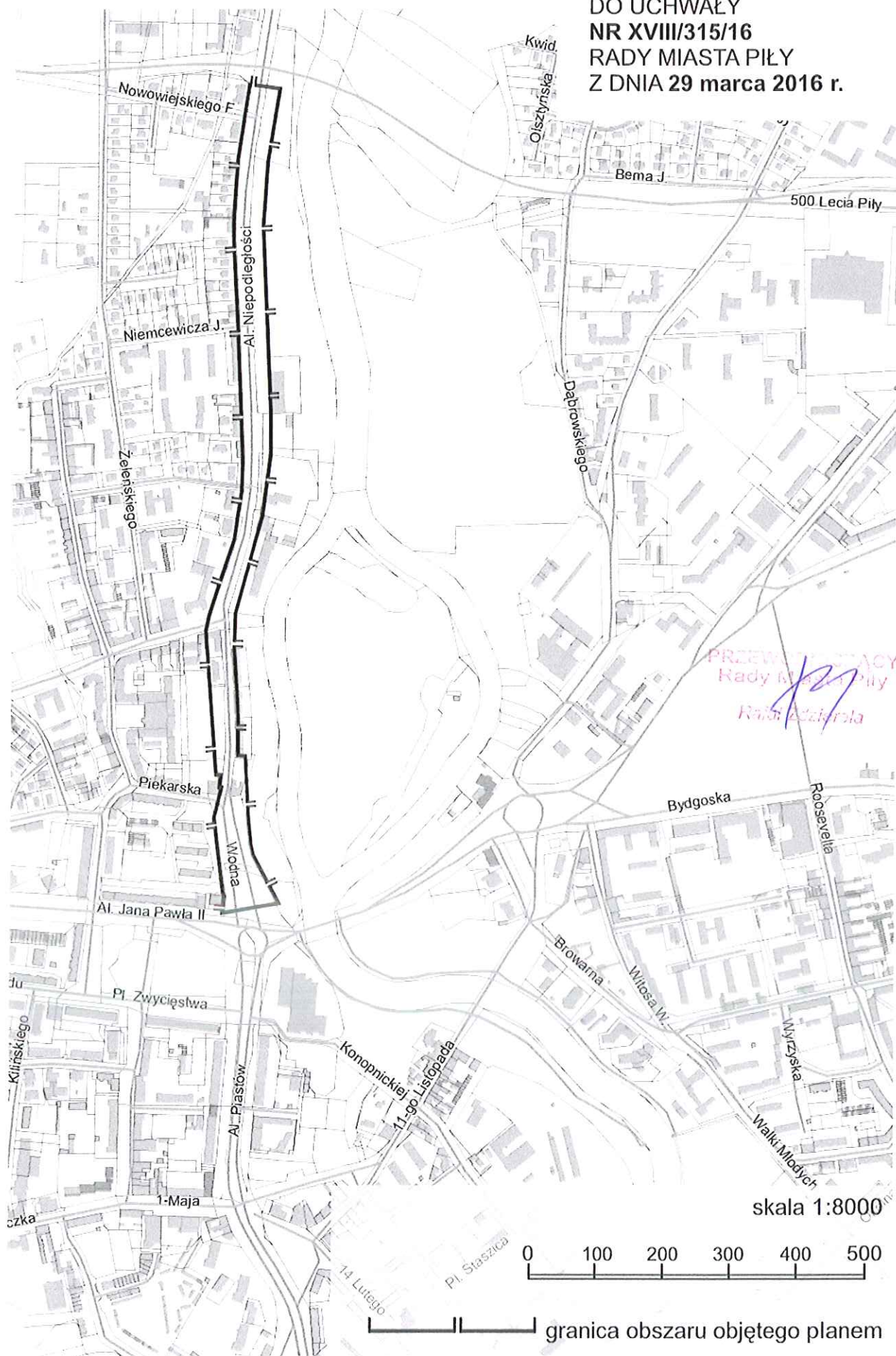
PRZEWODNICZĄCY
Rady Miasta Piły
[Signature]
Rafał Zdzienicka

skala 1:8000



 granica obszaru objętego planem

ZAŁĄCZNIK NR 2
DO UCHWAŁY
NR XVIII/315/16
RADY MIASTA PIŁY
Z DNIA 29 marca 2016 r.



Uzasadnienie
do UCHWAŁY Nr ~~XV.111/315/16~~
RADY MIASTA PIŁY
z dnia 29 marca 2016 r.

**w sprawie przystąpienia do sporządzenia miejscowego planu zagospodarowania
przestrzennego miasta Piły wzdłuż Al. Niepodległości i ul. Wodnej**

Przedstawiona uchwała w sprawie przystąpienia do sporządzenia miejscowego planu zagospodarowania przestrzennego miasta Piły wzdłuż Al. Niepodległości i ul. Wodnej, obejmuje tereny położone na obszarze obowiązujących uchwał:

- 1) Nr XIX/179/99 Rady Miejskiej w Piłie z dnia 30 listopada 1999 r. w sprawie miejscowego planu zagospodarowania przestrzennego układu ulicznego miasta Piły (Dz. Urz. Woj. Wlkp. Nr 3 poz. 24 z dnia 11.01.2000 r.);
- 2) Nr XIII/161/2003 Rady Miejskiej w Piłie z dnia 28 października 2003 r. w sprawie zmiany miejscowego planu szczegółowego zagospodarowania przestrzennego Piły – Dolina rzeki Gwdy (Dz. Urz. Woj. Wlkp. Nr 216 poz. 4689 z dnia 30.12.2003 r.);
- 3) Nr XLVI/552/06 Rady miasta Piły z dnia 28 lutego 2006 r. w sprawie miejscowego planu zagospodarowania przestrzennego miasta Piły w rejonie ul. Skośnej (Dz. Urz. Woj. Wlkp. Nr 64 z dnia 5 maja 2006 r.).

Zgodnie z dokonaną oceną aktualności planów oraz wynikami analizy, sporządzonej w celu określenia zasadności podjęcia uchwały, wyznaczono obszar sporządzenia planu wzdłuż Al. Niepodległości i ul. Wodnej.

Sporządzenie planu ma na celu korektę terenu, przewidzianego dla przebiegu drogi krajowej nr 11 – Al. Niepodległości i ul. Wodnej, na odcinku od Al. Wyzwolenia do Al. Jana Pawła II oraz doprowadzenia do zgodności z obowiązującymi dokumentami, w zakresie terenów zagrożonych powodzią. Decydujące dla podjęcia prac nad planem jest stanowisko Generalnej Dyrekcji Dróg Krajowych i Autostrad, w którym zarządca drogi wyraża zgodę na zmianę obowiązujących planów, w zakresie korekty pasa drogowego drogi krajowej nr 11 (Al. Niepodległości). W projekcie planu rozpatrzone zostaną również indywidualne wnioski złożone do planu.

Przystąpienie do sporządzenia planu nie narusza ustaleń studium uwarunkowań i kierunków zagospodarowania przestrzennego miasta Piły.

z up. PREZYDENTA MIASTA


Beata Dudzińska
Zastępca Prezydenta