

Zarządzenie Nr 407(367)15

Prezydenta Miasta Piły

z dnia 8 grudnia 2015 r.

w sprawie wyrażenia zgody na ustanowienie służebności przesyłu

Na podstawie art. 30 ust. 1 i ust. 2 pkt 3 ustawy z dnia 8 marca 1990 r. o samorządzie gminnym (t. j. Dz. U. z 2015 r., poz. 1515), art. 13 ust. 1 ustawy z dnia 21 sierpnia 1997 r. o gospodarce nieruchomościami (t. j. Dz. U. z 2015 r. poz. 1774 ze zm.), art. 305¹ ustawy z dnia 23 kwietnia 1964 r. Kodeks cywilny (t. j. Dz. U. z 2014 r. poz. 121 ze zm.) oraz § 21 uchwały Nr XXIX/360/08 Rady Miasta Piły z dnia 16 grudnia 2008 r. w sprawie określenia zasad prowadzenia gospodarki nieruchomościami w Gminie Piła (Dz. Urz. Woj. Wlkp. z 2009 r., Nr 69, poz. 965), zarządzam co następuje:

§ 1. 1. Wyrażam zgodę na ustanowienie służebności przesyłu na nieruchomościach składających się z działek oznaczonych numerami geodezyjnymi:

- 1) 106 (obręb 39) o powierzchni 0,0203 ha (dr – drogi) i 110 (obręb 39) o powierzchni 0,0252 ha (dr – drogi), położonych w Pile w rejonie ul. Kukułczej, opisanych w księdze wieczystej nr PO1I/00007217/0;
- 2) 97 (obręb 39) o powierzchni 0,1710 ha (dr – drogi), 418 (obręb 39) o powierzchni 0,0288 ha (dr – drogi) i 424 (obręb 39) o powierzchni 0,0402 ha (RV – grunty orne), położonych w Pile przy ul. Kukułczej, opisanych w księdze wieczystej nr PO1I/00028644/5;

na rzecz Miejskich Wodociągów i Kanalizacji Sp. z o. o. z siedzibą w Pile (64-920) przy ul. Chopina 2, której własność stanowią urządzenia nienależące do części składowych nieruchomości, tj. sieć wodociągowa oraz sieć kanalizacji sanitarnej o łącznej długości 370 m; polegającej na prawie korzystania z nieruchomości obciążonych w części o powierzchni 0,0645 ha; w granicach lokalizacji urządzeń wskazanej na mapach informacyjnych stanowiących załączniki 1-2 do zarządzenia.

2. Ustanowienie służebności nastąpi odpłatnie, na czas nieokreślony.

3. Szczegółowe warunki ustanowienia służebności przesyłu zostaną określone w protokole z rokowań.

§ 2. Wykonanie zarządzenia powierzam Dyrektorowi Wydziału Gospodarki Nieruchomościami.

§ 3. Zarządzenie wchodzi w życie z dniem podpisania.

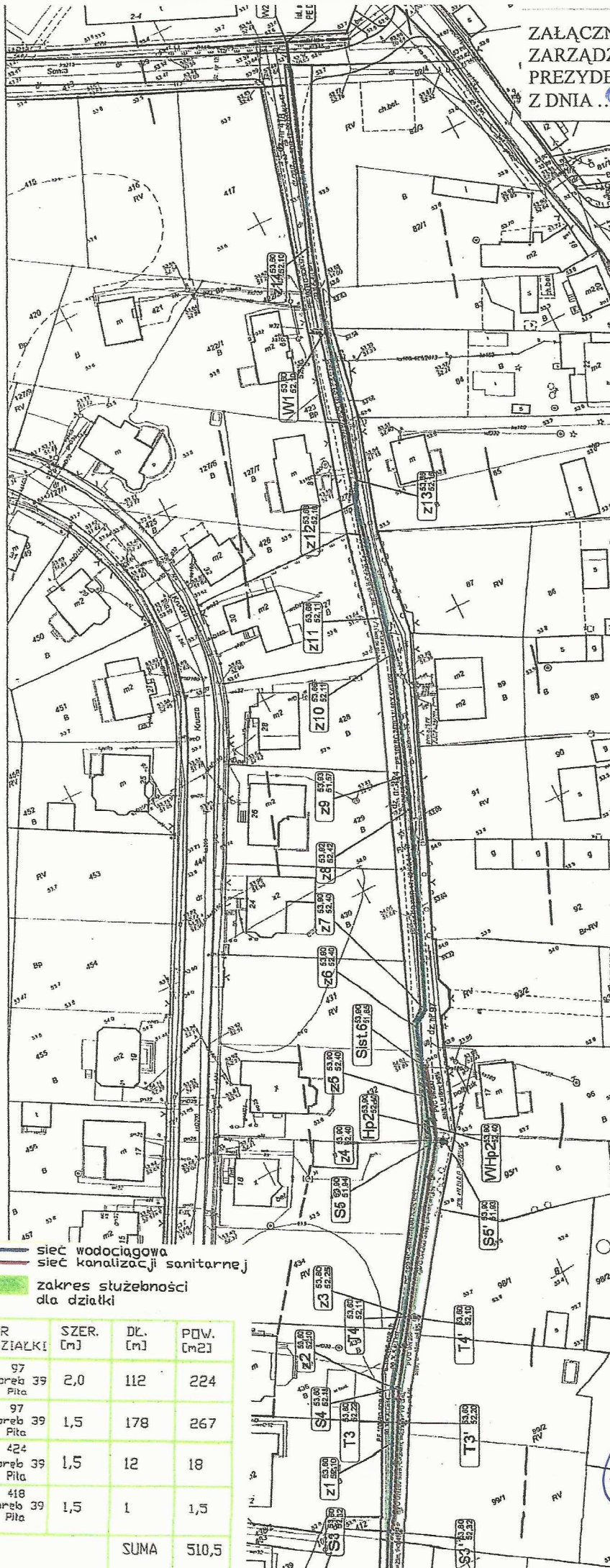
PREZYDENT MIASTA PIŁY




/-/ dr inż. Piotr Głowski



LEGENDA:
 — sieć wodociągowa
 - - - sieć kanalizacji sanitarnej
 [Green hatched area] zakres służebności dla działki

DOTYCZY	NR DZIAŁKI	SZER. [m]	DL. [m]	POW. [m ²]
SIEĆ WODOCIĄGOWA I KANALIZACJA SANITARNA (WSPÓLNY WYKOP)	110 obrob 39 Pita	2,0	29	58
	106 obrob 39 Pita	2,0	38	76
	SUMA			134



 sieć wodociągowa
 sieć kanalizacji sanitarnej
 zakres służebności dla działki

DOTYCZY	NR DZIAŁKI	SZER. [m]	DL. [m]	PŁW. [m ²]
SIEĆ WODOCIĄGOWA I KANALIZACJA SANITARNA (WSPÓLNY WYKOP)	97 obrob Pita	2,0	112	224
	97 obrob Pita	1,5	178	267
SIEĆ WODOCIĄGOWA	424 obrob Pita	1,5	12	18
	418 obrob Pita	1,5	1	1,5
	SUMA			510,5