

Zarządzenie Nr 284(244)15

Prezydenta Miasta Piły

z dnia 18 sierpnia 2015 r.

w sprawie wyrażenia zgody na ustanowienie służebności przesyłu

Na podstawie art. 30 ust. 1 i ust. 2 pkt 3 ustawy z dnia 8 marca 1990 r. o samorządzie gminnym (t. j. Dz. U. z 2013 r., poz. 594 ze zm.), art. 13 ust. 1 ustawy z dnia 21 sierpnia 1997 r. o gospodarce nieruchomościami (t. j. Dz. U. z 2015 r. poz. 782 ze zm.), art. 305¹ ustawy z dnia 23 kwietnia 1964 r. Kodeks cywilny (t. j. Dz. U. z 2014 r., poz. 121 ze zm.) oraz § 21 uchwały Nr XXIX/360/08 Rady Miasta Piły z dnia 16 grudnia 2008 r. w sprawie określenia zasad prowadzenia gospodarki nieruchomościami w Gminie Piła (Dz. Urz. Woj. Wlkp. z 2009 r., Nr 69, poz. 965), zarządzam co następuje:

§ 1. 1. Wyrażam zgodę na ustanowienie służebności przesyłu na nieruchomości opisanej w księdze wieczystej nr PO11/00004769/3 prowadzonej przez Sąd Rejonowy w Pile, składającej się z działek oznaczonych numerami ewidencyjnymi: 911 (obręb 19) o powierzchni 0,0988 ha (Bp – zurbanizowane tereny niezabudowane), 926 (obręb 19) o powierzchni 0,0231 ha (Bp – zurbanizowane tereny niezabudowane) położonych w Pile przy ul. Hutniczej, 793/2 (obręb 19) o powierzchni 0,2864 ha (Bp – zurbanizowane tereny niezabudowane), 184/3 (obręb 19) o powierzchni 0,2387 ha (dr – drogi, Bp – zurbanizowane tereny niezabudowane) położonych w Pile przy Al. Wojska Polskiego, na rzecz Miejskich Wodociągów i Kanalizacji Sp. z o. o. z siedzibą w Pile (64-920) przy ul. Chopina 2, której własność stanowią urządzenia nienależące do części składowych nieruchomości, tj. sieć kanalizacji sanitarnej o długości 268,9 m; polegającej na prawie korzystania z nieruchomości obciążonych w części o powierzchni 0,0404 ha; w granicach lokalizacji urządzeń wskazanej na mapach informacyjnych stanowiących załączniki 1-3 do niniejszego zarządzenia.

2. Ustanowienie służebności nastąpi odpłatnie, na czas nieokreślony.

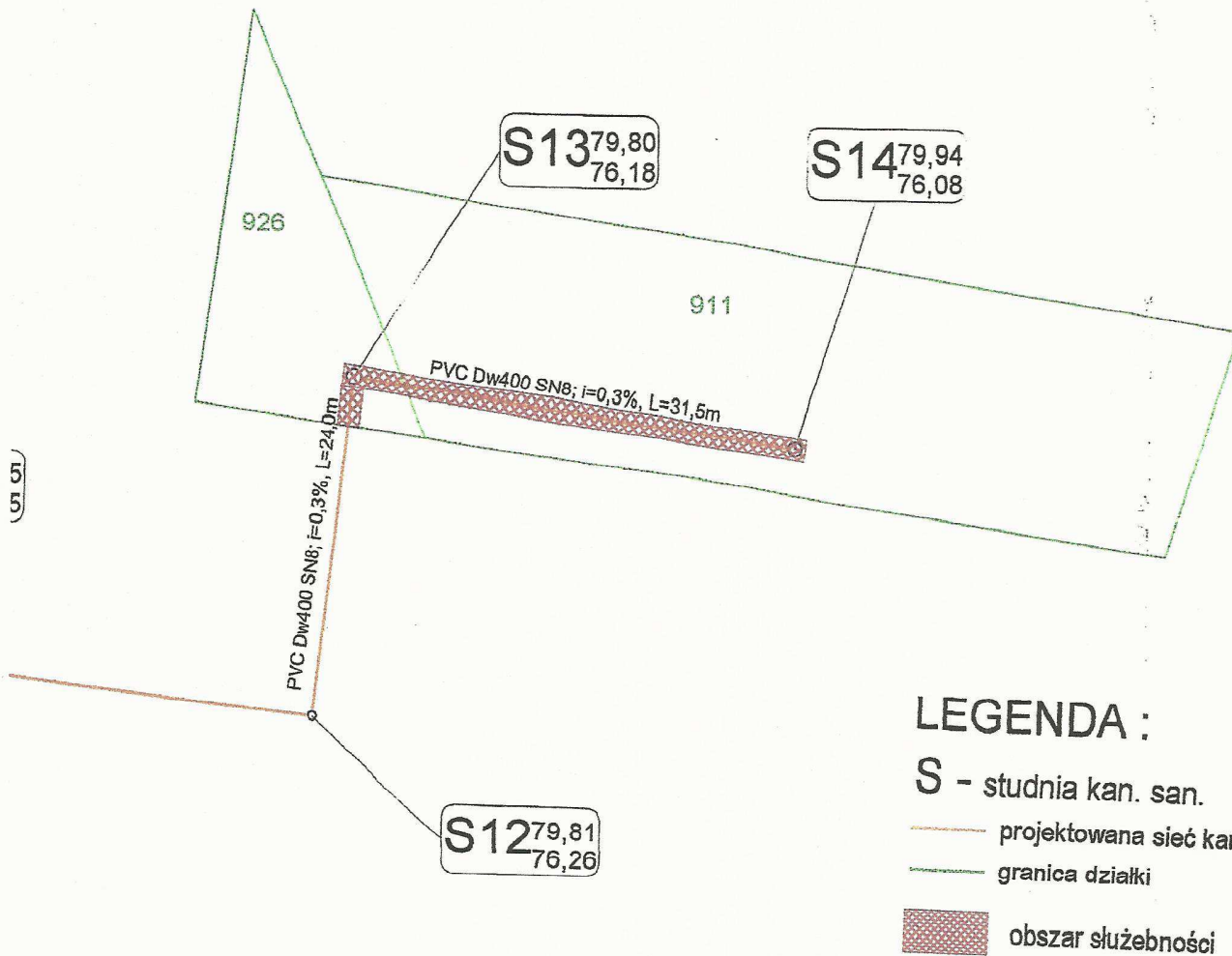
3. Szczegółowe warunki ustanowienia służebności przesyłu zostaną określone w protokole z rokowań.

§ 2. Wykonanie zarządzenia powierzam Dyrektorowi Wydziału Gospodarki Nieruchomościami.

§ 3. Zarządzenie wchodzi w życie z dniem podpisania.

PREZYDENT MIASTA PIŁY

/-/ dr inż. Piotr Głowski

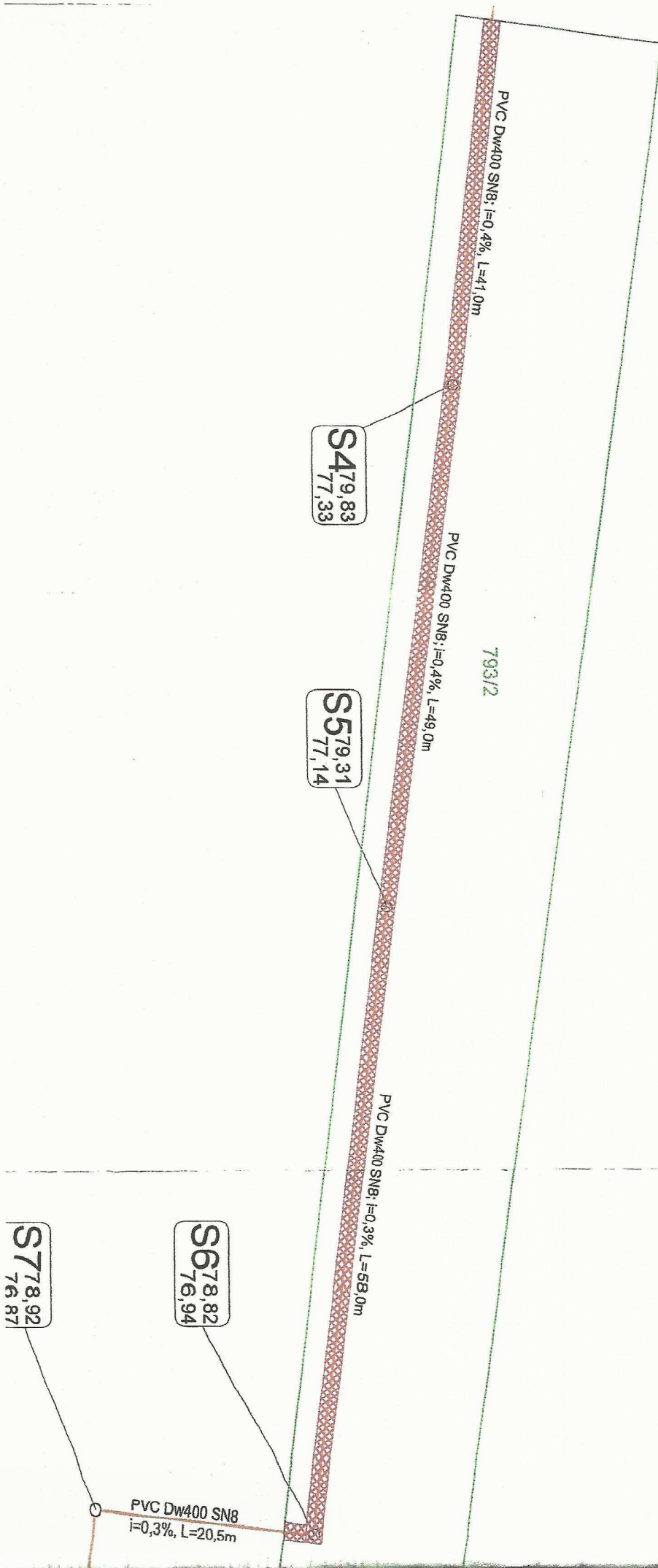


LEGENDA :

- S - studnia kan. san.
- projektowana sieć kan. san.
- granica działki
- ▨ obszar służebności

nr działki	szer. z pasem technicznym (m)	dł.(m)	pow.(m ²)
911	1,50	28,5	42,8
926	1,50	7,2	10,8

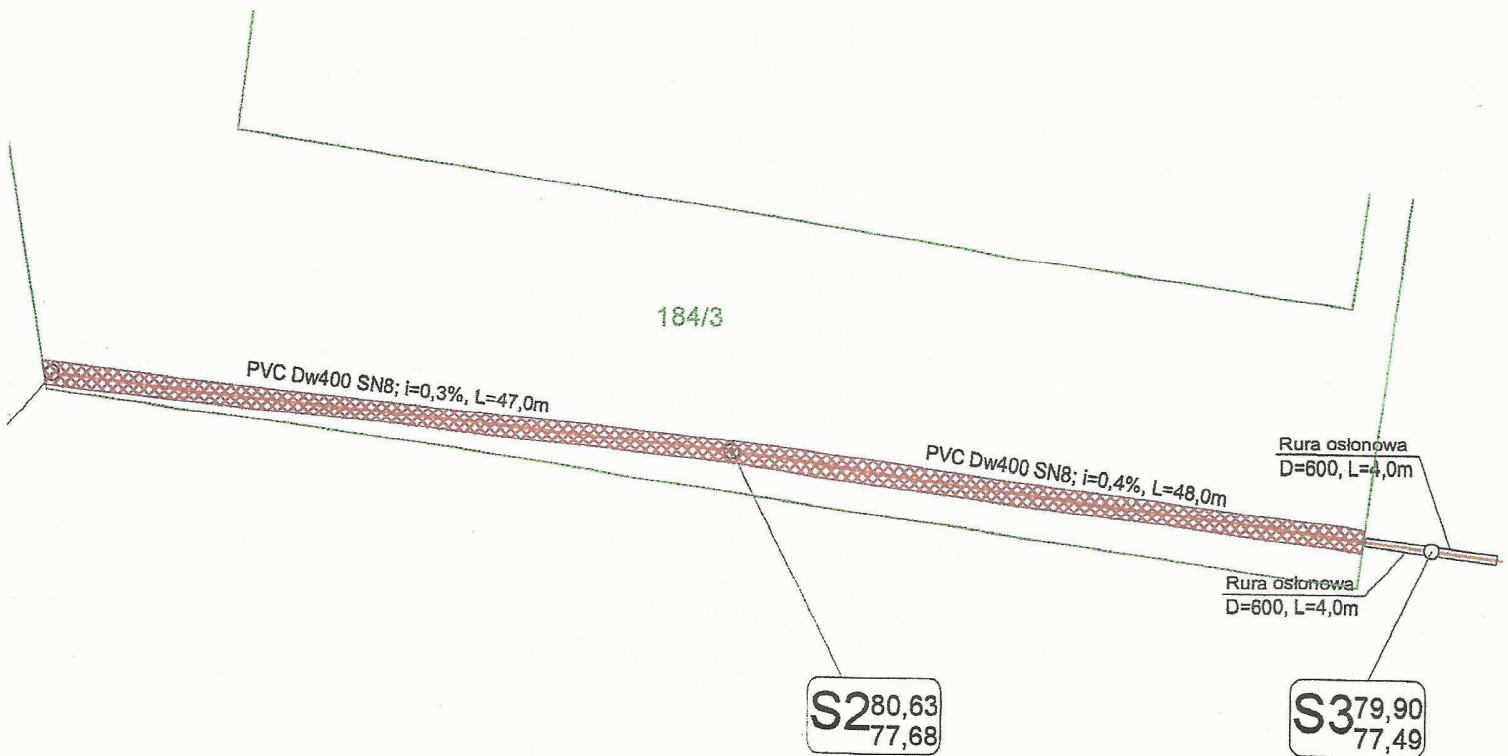
ZAŁĄCZNIK NR 2 DO
 ZARZĄDZENIA NR 284(244)15
 PREZYDENTA MIASTA PIŁY
 Z DNIA 18.01.2015r.



LEGENDA :

- S - studnia kan. san.
- projektowana sieć kan. san.
- granica działki
- ▨ obszar służebności

nr działki	szer. z pasem technicznym (m)	dł.(m)	pow.(m ²)
793/2	1,50	143,2	214,8



LEGENDA :

S - studnia kan. san.

— projektowana sieć kan. san.

— granica działki

■ obszar służebności

nr działki	szer. z pasem technicznym (m)	dł.(m)	pow.(m ²)
184/3	1,50	90,0	135,0