

**Zarządzenie Nr 222(182)15**

**Prezydenta Miasta Piły**

**z dnia 15 czerwca 2015 r.**

**w sprawie wyrażenia zgody na ustanowienie służebności przesyłu**

Na podstawie art. 30 ust. 1 i ust. 2 pkt 3 ustawy z dnia 8 marca 1990 r. o samorządzie gminnym (t. j. Dz. U. z 2013 r., poz. 594 ze zm.), art. 13 ust. 1 ustawy z dnia 21 sierpnia 1997 r. o gospodarce nieruchomościami (t. j. Dz. U. z 2015 r., poz. 782), art. 305<sup>1</sup> ustawy z dnia 23 kwietnia 1964 r. Kodeks cywilny (t. j. Dz. U. z 2014 r., poz. 121 ze zm.) oraz § 21 uchwały Nr XXIX/360/08 Rady Miasta Piły z dnia 16 grudnia 2008 r. w sprawie określenia zasad prowadzenia gospodarki nieruchomościami w Gminie Piła (Dz. Urz. Woj. Wlkp. z 2009 r., Nr 69, poz. 965), zarządzam co następuje:

§ 1. 1. Wyrażam zgodę na ustanowienie służebności przesyłu na nieruchomościach składających się z działek oznaczonych numerami geodezyjnymi:

- 1) 158/46 (obręb 18) o powierzchni 0,1112 ha (B – tereny mieszkaniowe) położonej w Pile przy ul. Piekarskiej, 158/51 (obręb 18) o powierzchni 0,0271 (dr – drogi), 158/52 (obręb 18) o powierzchni 0,3537 ha (B – tereny mieszkaniowe), 158/53 (obręb 18) o powierzchni 0,0353 ha (B – tereny mieszkaniowe) położonych w Pile przy ul. Budowlanych, opisanej w księdze wieczystej nr PO1I/00004768/6;
- 2) 157/3 (obręb 18) o powierzchni 0,0438 ha (B – tereny mieszkaniowe) położonej w Pile przy ul. Budowlanych, opisanej w księdze wieczystej nr PO1I/00020497/3;

na rzecz Miejskiej Energetyki Ciepłej Piła Sp. z o. o. z siedzibą w Pile (64-920) przy ul. Kaczorskiej 20, której własność stanowią urządzenia nienależące do części składowych nieruchomości, tj. rurociągi ciepłe o łącznej długości 184 m; polegającej na prawie korzystania z nieruchomości obciążonych w części o powierzchni 0,0293 ha; w granicach lokalizacji urządzeń wskazanej na mapach informacyjnych stanowiących załączniki 1-3 do niniejszego zarządzenia.

2. Ustanowienie służebności nastąpi odpłatnie, na czas nieokreślony.

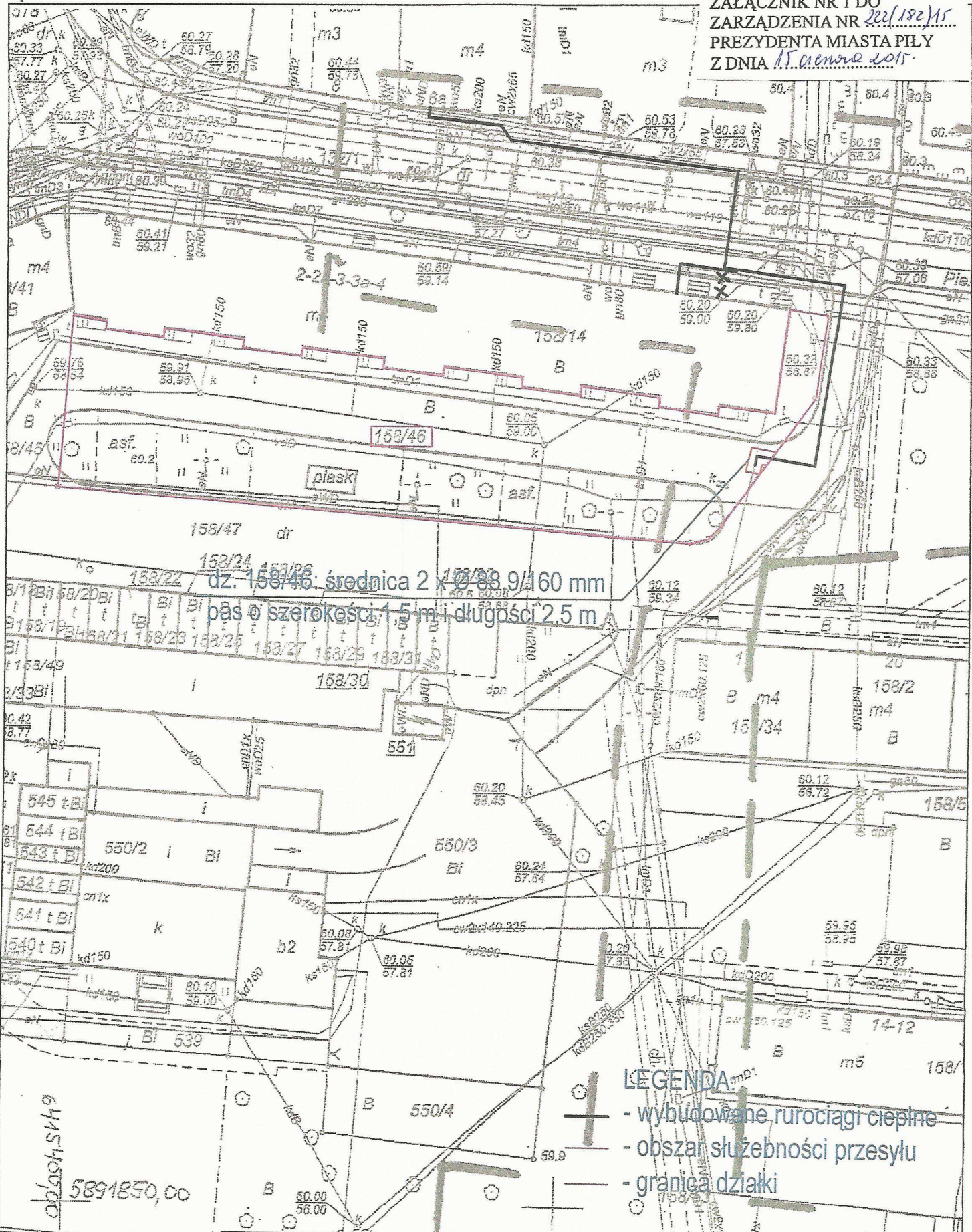
3. Szczegółowe warunki ustanowienia służebności przesyłu zostaną określone w protokole z rokowań.

§ 2. Wykonanie zarządzenia powierzam Dyrektorowi Wydziału Gospodarki Nieruchomościami.

§ 3. Zarządzenie wchodzi w życie z dniem podpisania.

PREZYDENT MIASTA PIŁY

/-/ dr inż Piotr Głowski



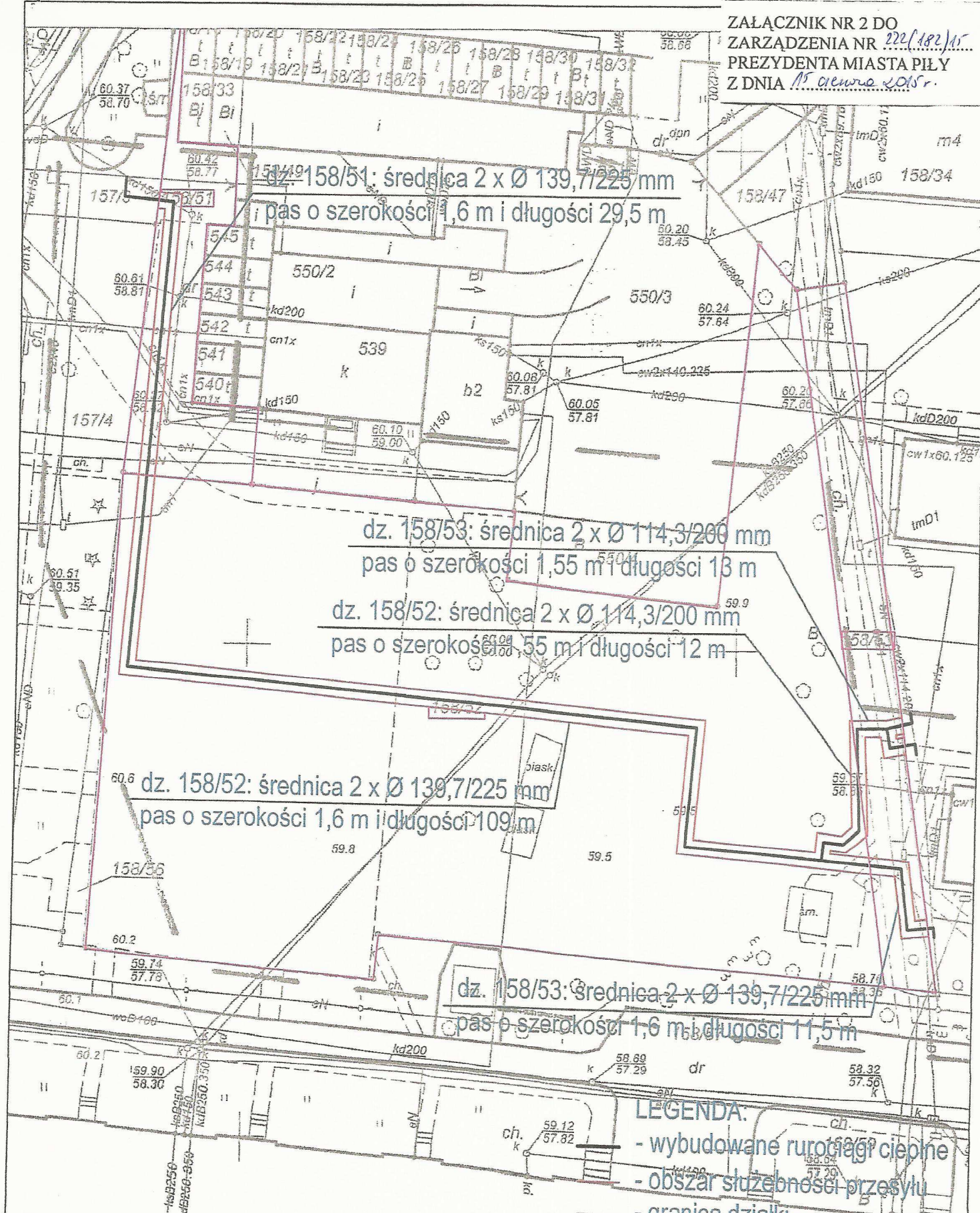
dz. 158/46: średnica 2 x Ø 88,9/160 mm  
 pas o szerokości 1,5 m i długości 2,5 m

- LEGENDA:**
- wybudowane rurociągi ciepłe
  - obszar służebności przesyłu
  - granica działki



 grudzień 2014r opracował:	Ustanowienie służebności przesyłu dla przebudowanych rurociągów ciepłych przy budynku ul. Piekarska 2-4 w Piłe Miejska Energetyka Ciepła Piła Sp. z o.o. 64 - 920 Piła, ul. Kaczorska 20	skala 1 : 500
	Plan zagospodarowania terenu - dz. 158/46 obręb 0018 Piła	nr rysunku 3/4

mgr inż. Tomasz Kondejka



dz. 158/51: średnica 2 x Ø 139,7/225 mm  
 pas o szerokości 1,6 m i długości 29,5 m

dz. 158/53: średnica 2 x Ø 114,3/200 mm  
 pas o szerokości 1,55 m i długości 13 m

dz. 158/52: średnica 2 x Ø 114,3/200 mm  
 pas o szerokości 1,55 m i długości 12 m

dz. 158/52: średnica 2 x Ø 139,7/225 mm  
 pas o szerokości 1,6 m i długości 109 m

dz. 158/53: średnica 2 x Ø 139,7/225 mm  
 pas o szerokości 1,6 m i długości 11,5 m

- LEGENDA:**
- wybudowane rurociągi ciepne
  - obszar służebności przesyłu
  - granica działki



Ustanowienie służebności przesyłu dla przebudowanych rurociągów ciepnych oraz dla przyłącza do budynku przy al. Jana Pawła II 1-7 w Pile  
 Miejska Energetyka Ciepina Piła Sp. z o.o.  
 64 - 920 Piła, ul. Kaczorska 20  
 Plan zagospodarowania terenu - dz. 158/51, 158/52, 158/53 obręb 0018 Piła  
 mgr inż. Tomasz Kondeja

skala  
 1 : 500

nr rysunku 2/4


grudzień 2014r  
 opracował:

dz. 157/3 średnica 2 x Ø 139,7/225 mm  
pas o szerokości 1,6 m i długości 6,5 m

LEGENDA:

- wybudowane rurociągi ciepłownicze
- obszar służebności przesyłu
- granica działki

7-6-5-4-3-2-1



Ustanowienie służebności przesyłu dla przyłącza  
ciepłowniczego do budynku przy al. Jana Pawła II 1-7 w Piłe  
Miejska Energetyka Ciepła Piła Sp. z o.o.  
64 - 920 Piła, ul. Kaczorska 20

skala  
1 : 500

grudzień 2014r

Plan zagospodarowania terenu - dz. 157/3 obręb 0018 Piła

nr rysunku 1/4

opracował:

mgr inż. Tomasz Kondeja