

**Zarządzenie Nr 125(85)15**

**Prezydenta Miasta Piły**

**z dnia 30 marca 2015 r.**

**w sprawie wyrażenia zgody na ustanowienie służebności przesyłu**

Na podstawie art. 30 ust. 1 i ust. 2 pkt 3 ustawy z dnia 08 marca 1990 r. o samorządzie gminnym (t.j. Dz. U. z 2013 r., poz. 594 ze zm.), art. 13 ust. 1 ustawy z dnia 21 sierpnia 1997 r. o gospodarce nieruchomościami (t. j. Dz. U. z 2014 r., poz. 518 ze zm.), art. 305<sup>1</sup> ustawy z dnia 23 kwietnia 1964 r. Kodeks cywilny (t. j. Dz. U. z 2014 r., poz. 121 ze zm.) oraz § 21 uchwały Nr XXIX/360/08 Rady Miasta Piły z dnia 16 grudnia 2008 r. w sprawie określenia zasad prowadzenia gospodarki nieruchomościami w Gminie Piła (Dz. Urz. Woj. Wlkp. z 2009 r., Nr 69, poz. 965), zarządzam co następuje:

§ 1. 1. Wyrażam zgodę na ustanowienie służebności przesyłu na nieruchomościach składających się z działek oznaczonych numerami geodezyjnymi:

- 1) 130 (obręb 39) o powierzchni 1,0385 ha (RVI – grunty orne, Bi – inne tereny zabudowane), położonej w Pile przy ul. Sowiej 2, opisanej w księdze wieczystej nr PO11/00009806/0;
- 2) 58/50 (obręb 3) o powierzchni 0,1156 ha (Bp – zurbanizowane tereny niezabudowane), położonej w Pile przy ul. Wiosennej, opisanej w księdze wieczystej nr PO11/00004753/8;

na rzecz Miejskich Wodociągów i Kanalizacji Sp. z o. o. z siedzibą w Pile (64-920) przy ul. Chopina 2, której własność stanowią urządzenia nienależące do części składowych nieruchomości, tj. przyłącza wodociągowe o łącznej długości 40,5 mb, polegającej na prawie korzystania z nieruchomości obciążonych w części o powierzchni 0,0060 ha; w granicach lokalizacji urządzeń wskazanej na mapach informacyjnych stanowiących załączniki 1-2 do niniejszego zarządzenia.

2. Ustanowienie służebności nastąpi odpłatnie, na czas nieokreślony.

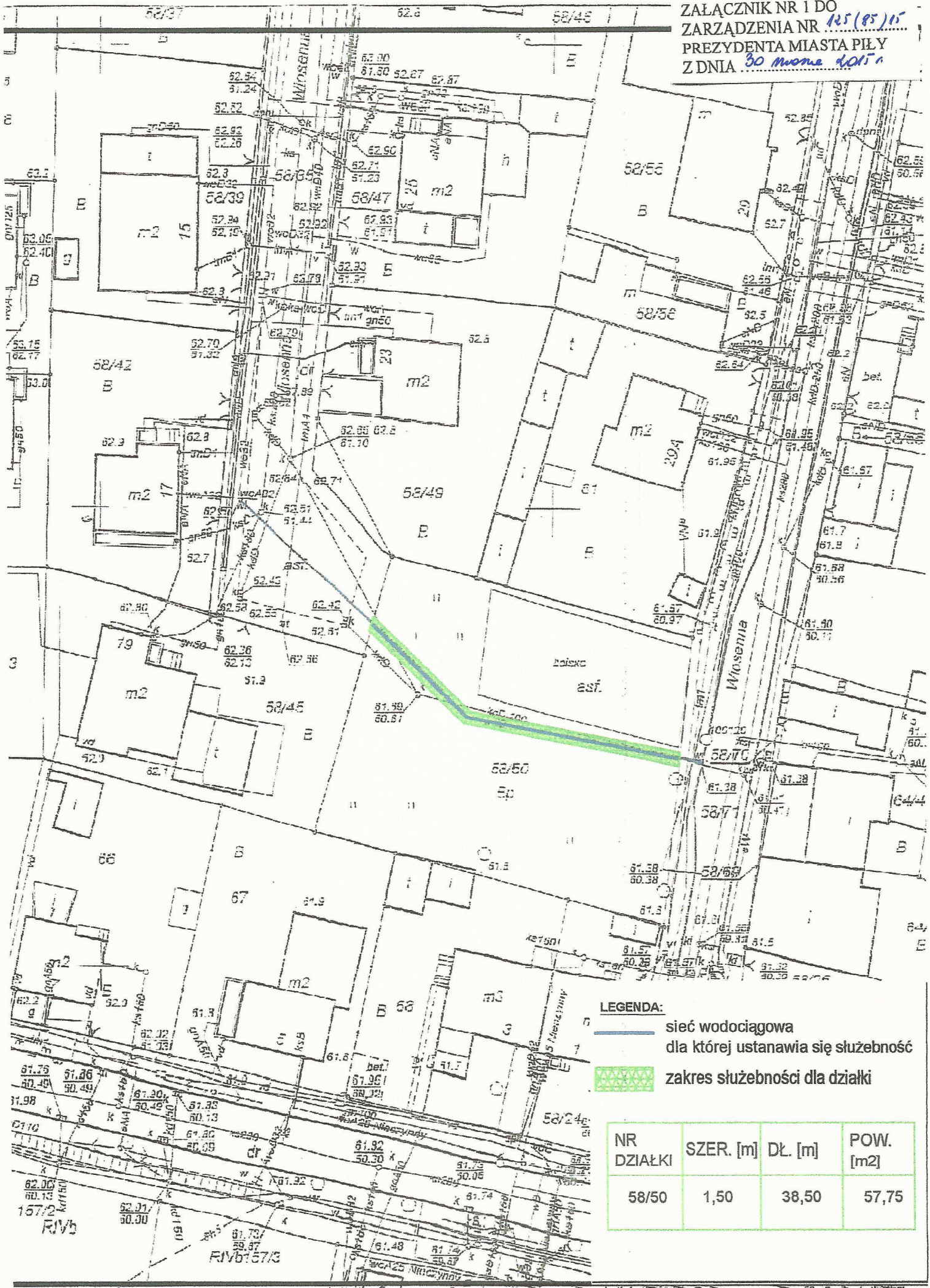
3. Szczegółowe warunki ustanowienia służebności przesyłu zostaną określone w protokole z rokowań.

§ 2. Wykonanie zarządzenia powierzam Dyrektorowi Wydziału Gospodarki Nieruchomościami.



§ 3. Zarządzenie wchodzi w życie z dniem podpisania.

**PREZYDENT MIASTA PIŁY**

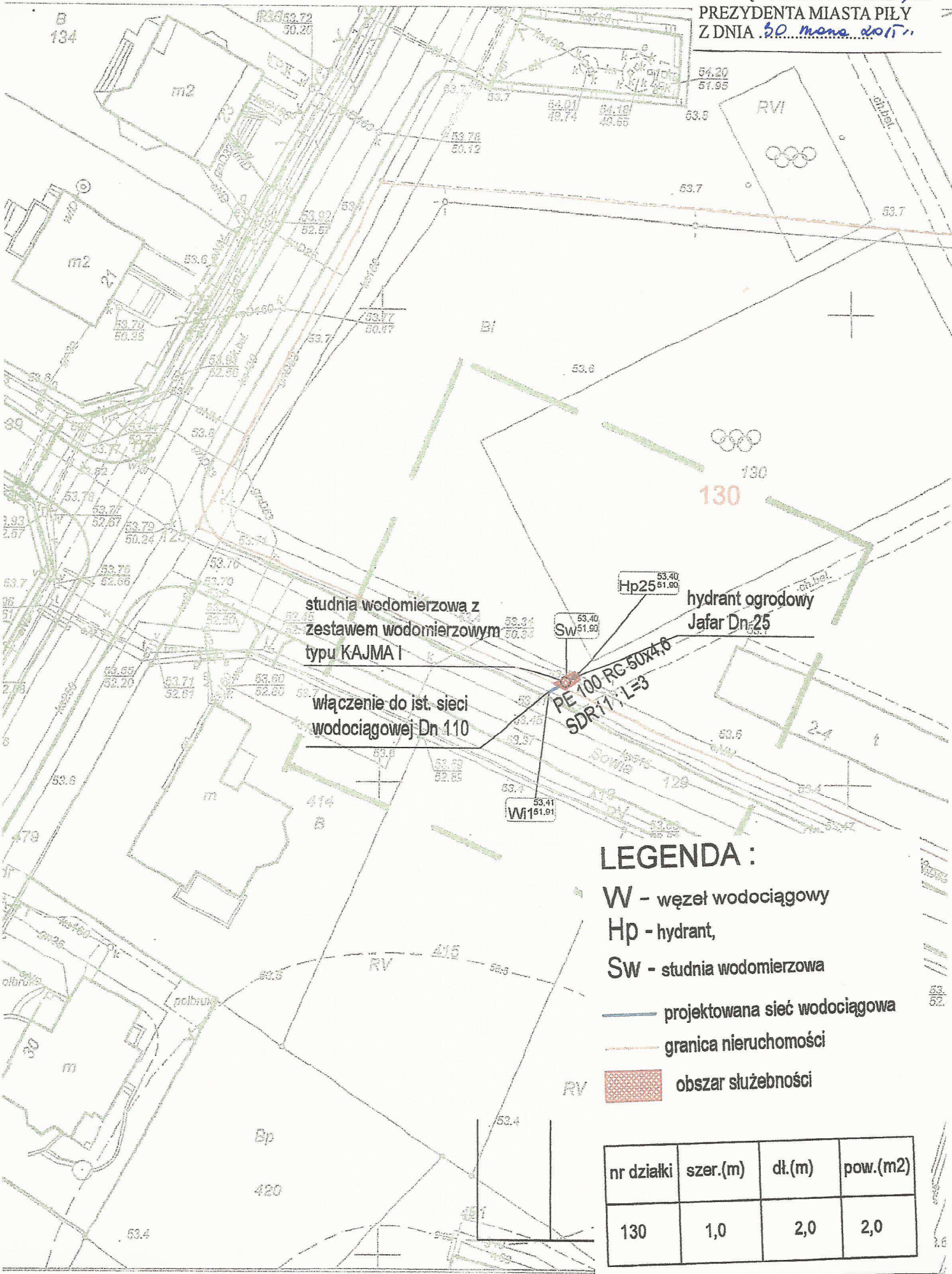
/-/ dr inż. Piotr Głowski



**LEGENDA:**

-  sieć wodociągowa dla której ustanawia się służebność
-  zakres służebności dla działki

NR DZIAŁKI	SZER. [m]	DŁ. [m]	POW. [m <sup>2</sup> ]
58/50	1,50	38,50	57,75



studnia wodomierzowa z zestawem wodomierzowym typu KAJMA I

hydrant ogrodowy Jafar Dn=25

włączenie do ist. sieci wodociągowej Dn 110

PE 100 RG 50x4.6 SDR11, L=3

**LEGENDA :**

- W - węzeł wodociągowy
- Hp - hydrant,
- SW - studnia wodomierzowa
- projektowana sieć wodociągowa
- granica nieruchomości
- RV [hatched box] obszar służebności

nr działki	szer.(m)	dł.(m)	pow.(m2)
130	1,0	2,0	2,0