

Zarządzenie Nr 124(84)15
Prezydenta Miasta Piły
z dnia 30 marca 2015 r.

w sprawie wyrażenia zgody na ustanowienie służebności przesyłu

Na podstawie art. 30 ust. 1 i ust. 2 pkt 3 ustawy z dnia 08 marca 1990 r. o samorządzie gminnym (t.j. Dz. U. z 2013 r., poz. 594 ze zm.), art. 13 ust. 1 ustawy z dnia 21 sierpnia 1997 r. o gospodarce nieruchomościami (t. j. Dz. U. z 2014 r., poz. 518 ze zm.), art. 305¹ ustawy z dnia 23 kwietnia 1964 r. Kodeks cywilny (t. j. Dz. U. z 2014 r., poz. 121 ze zm.) oraz § 21 uchwały Nr XXIX/360/08 Rady Miasta Piły z dnia 16 grudnia 2008 r. w sprawie określenia zasad prowadzenia gospodarki nieruchomościami w Gminie Piła (Dz. Urz. Woj. Wlkp. z 2009 r., Nr 69, poz. 965), zarządzam co następuje:

§ 1. 1. Wyrażam zgodę na ustanowienie służebności przesyłu na nieruchomościach składających się z działek oznaczonych numerami geodezyjnymi:

- 1) 11 (obręb 35) o powierzchni 0,0161 ha (dr – drogi), położonej w Pile w rejonie ul. Rybackiej, opisanej w księdze wieczystej nr PO1I/00004785/1;
- 2) 15/36 (obręb 1) o powierzchni 0,1783 ha (RVI – grunty orne), 15/40 (obręb 1) o powierzchni 0,4971 ha (RVI – grunty orne), położonych w Pile przy ul. Kamiennej, opisanej w księdze wieczystej nr PO1I/00004751/4;
- 3) 63/9 (obręb 17) o powierzchni 0,1687 ha (dr – drogi), 93/1 (obręb 17) o powierzchni 0,0508 ha (dr – drogi), 93/7 o powierzchni 0,0158 ha (dr – drogi), 93/9 (obręb 17) o powierzchni 0,2733 ha (B – tereny mieszkaniowe), położonych w Pile w rejonie Al. Niepodległości, 68/3 (obręb 17) o powierzchni 0,0577 ha (dr – drogi) położonej w Pile przy ul. Żeleńskiego, 92/2 (obręb 17) o powierzchni 0,1451 ha (W – rowy), położonej w Pile w rejonie ul. Nowowiejskiego; opisanej w księdze wieczystej nr PO1I/00004767/9;

na rzecz Miejskich Wodociągów i Kanalizacji Sp. z o. o. z siedzibą w Pile (64-920) przy ul. Chopina 2, której własność stanowią urządzenia nienależące do części składowych nieruchomości, tj. sieć wodociągowa o łącznej długości 249,5 mb, polegającej na prawie korzystania z nieruchomości obciążonych w części o powierzchni 0,0375 ha; w granicach lokalizacji urządzeń wskazanej na mapach informacyjnych stanowiących załączniki 1-4 do niniejszego zarządzenia.

2. Ustanowienie służebności nastąpi odpłatnie, na czas nieokreślony.

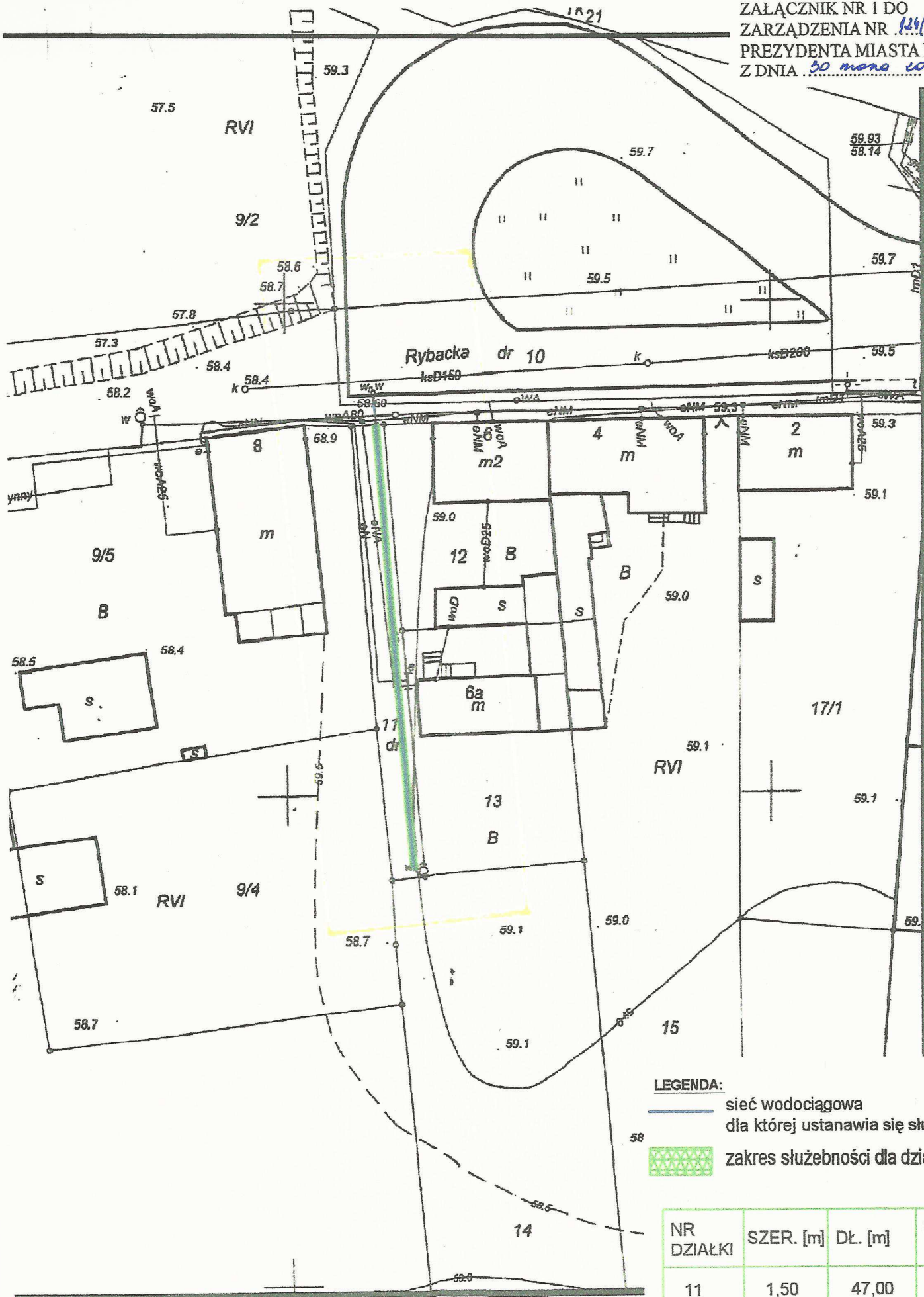
3. Szczegółowe warunki ustanowienia służebności przesyłu zostaną określone w protokole z rokowań.

§ 2. Wykonanie zarządzenia powierzam Dyrektorowi Wydziału Gospodarki Nieruchomościami.



§ 3. Zarządzenie wchodzi w życie z dniem podpisania.

PREZYDENT MIASTA PIŁY

/-/ dr inż Piotr Głowski




LEGENDA:

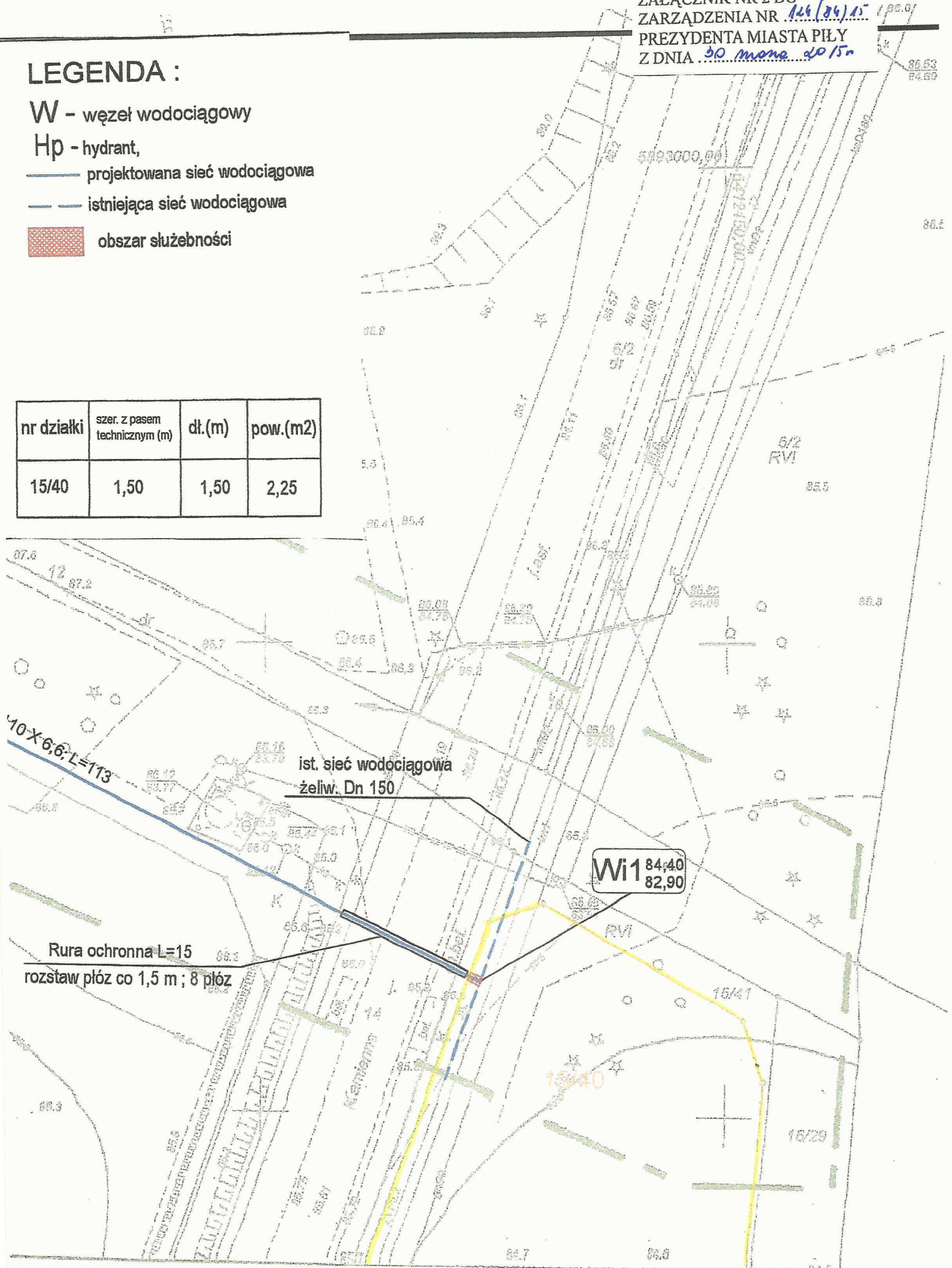
-  sieć wodociągowa dla której ustanawia się służebność
-  zakres służebności dla działki

NR DZIAŁKI	SZER. [m]	DŁ. [m]	POW. [m ²]
11	1,50	47,00	70,50

LEGENDA :

- W** - węzeł wodociągowy
- Hp** - hydrant,
- projektowana sieć wodociągowa
- - - istniejąca sieć wodociągowa
-  obszar służebności

nr działki	szer. z pasem technicznym (m)	dl. (m)	pow. (m ²)
15/40	1,50	1,50	2,25



LEGENDA :

W - węzeł wodociągowy

Hp - hydrant,

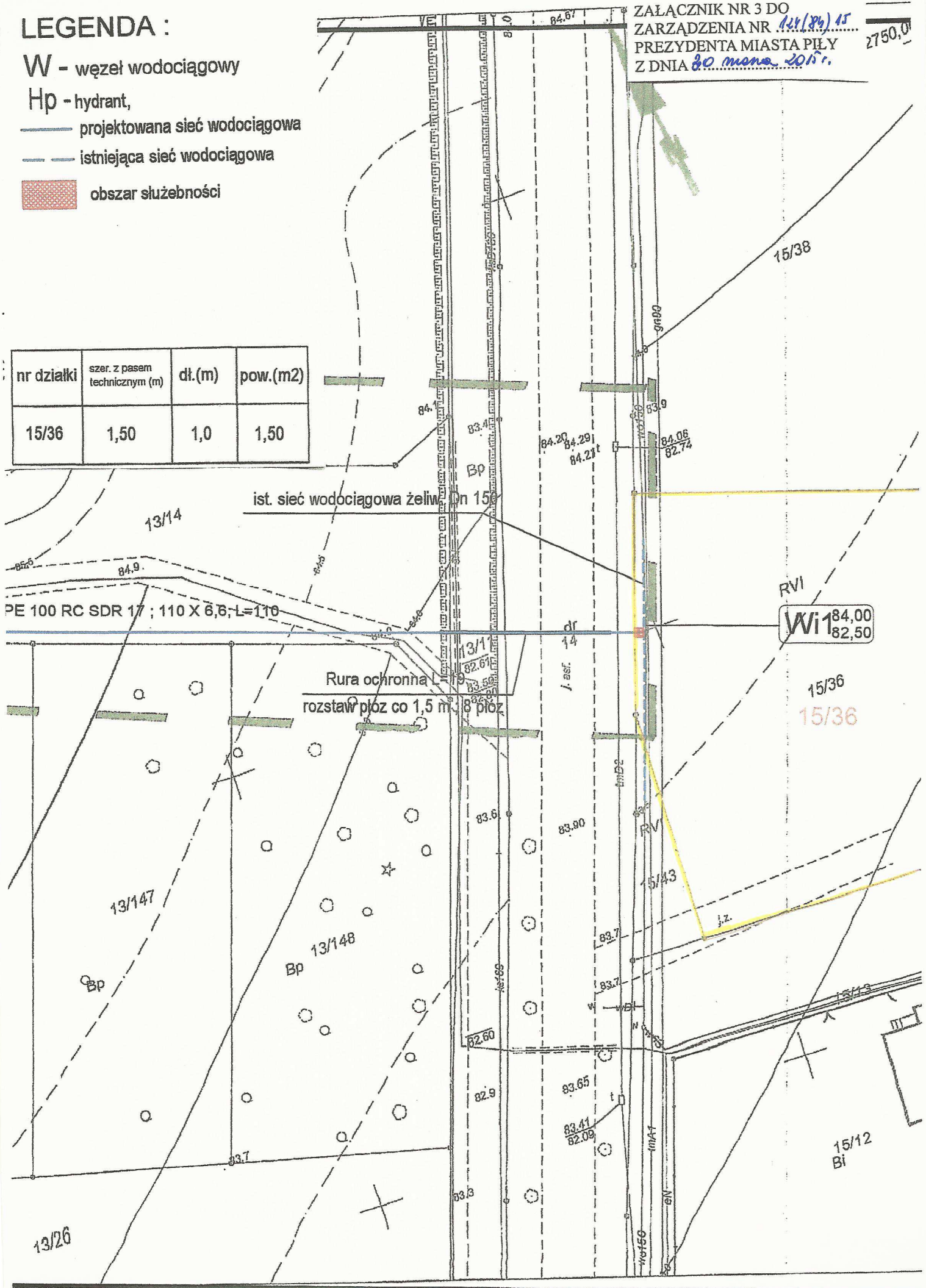
— projektowana sieć wodociągowa

- - - istniejąca sieć wodociągowa

 obszar służebności

ZAŁĄCZNIK NR 3 DO
ZARZĄDZENIA NR 124(84) 15
PREZYDENTA MIASTA PIŁY
Z DNIA 20. marca 2015 r.

nr działki	szer. z pasem technicznym (m)	dl. (m)	pow. (m ²)
15/36	1,50	1,0	1,50



RVI
Wi1 84,00
82,50

15/36
15/36

15/12
Bi

ZŁ ZAŁĄCZNIK NR 4 DO
 ZARZĄDZENIA NR 124/04/15
 PREZYDENTA MIASTA PIŁY
 Z DNIA 30. marca 2015.

LEGENDA :

- W - węzeł wodociągowy
- Hp - hydrant,
- projektowana sieć wodociągowa
- granica nieruchomości
- obszar służebności

nr działki	szer. z pasem technicznym (m)	dł.(m)	pow.(m ²)
93/7	1,50	12,0	18,0
63/9	1,50	77,0	115,5
68/3	1,50	2,0	3,0
92/2	1,50	7,0	10,5
93/9	1,50	29,0	43,5
93/1	1,50	73,0	109,5
RAZEM:			300,0

