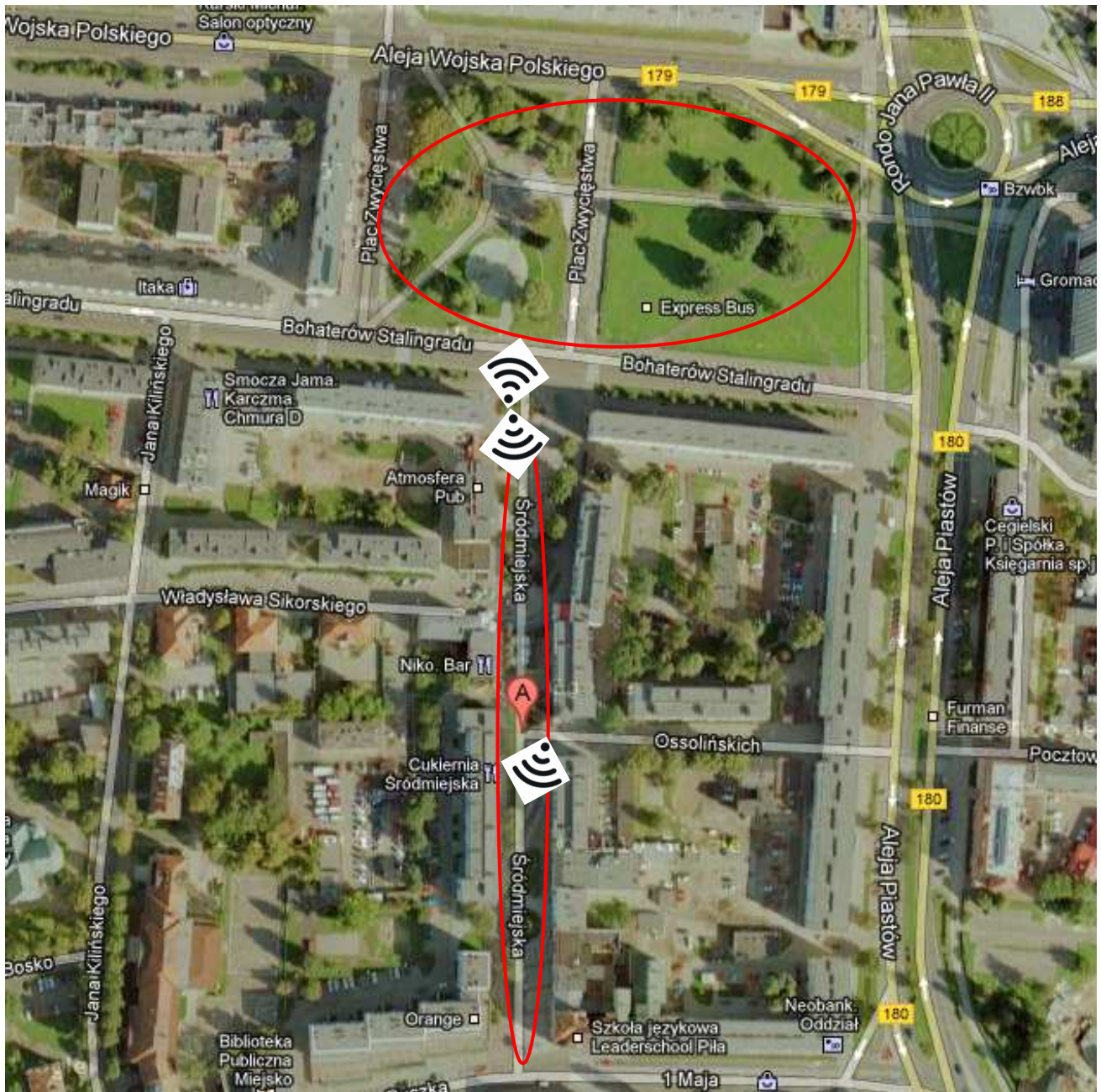




**I. Ulica Śródmiejska – teren miejskiego deptaku wraz z Placem Zwycięstwa – teren zielony, niezabudowany.**



Źródło mapy: maps.google.pl


 - Obszar działania sieci HOTSPOT


 - Antena sektorowa

## II. Skrzyżowanie ulic Zygmunta Starego i 14-ego Lutego obejmujące obszar terenów dworca PKP i PKS oraz terenów przyległych.



Źródło mapy: maps.google.pl

 - Obszar działania sieci HOTSPOT

 - Antena dookólna