

Piła, dnia 19 marca 2013 r.

GNT.IV.6625.01.2013

**Pani Maria Kubica**  
**Radna Rady Miasta Piły**

W odpowiedzi na zapytanie z dnia 26 lutego 2013 r. w sprawie właściwej nazwy odcinka ulicy pomiędzy ul. Bydgoską a zbiegiem ulic Marcina Kasprzaka i Al. Lipowej informuję, że ulica na tym odcinku jest częścią ul. Marcina Kasprzaka.

Nazwa ulicy „Marcina Kasprzaka” została nadana w 1951 r. (zmiana nazwy ul. Leszczyńskich, brak mapy z przebiegiem). Przebieg ul. Marcina Kasprzaka – od ul. Bydgoskiej został ujawniony na mapie z nazewnictwem ulic datowanej na 1957 rok. Ulica o nazwie Al. Lipowa jeszcze w tym czasie nie istniała, nazwę tę nadano w 1982 r. dla drogi pokazanej na załączonej kopii szkicu sytuacyjnego, który był załącznikiem graficznym do Uchwały Nr XX/83/82 Miejskiej Rady Narodowej w Piłie z dnia 26.10.1982 r. w sprawie nadania nazw nowoprojektowanych ulic (bez włączenia do ul. Bydgoskiej).

Jako źródło informacji o nazewnictwie ulic zgodnym z dokumentami może służyć serwis e-mapa ([www.pila.e-mapa.net](http://www.pila.e-mapa.net)) prowadzony przez Wydział Gospodarki Nieruchomościami tutejszego Urzędu. Nazwy i przebiegi ulic prezentowane na portalu Google nie były konsultowane.

*2 powasaniem*

z up. PREZYDENTA MIASTA

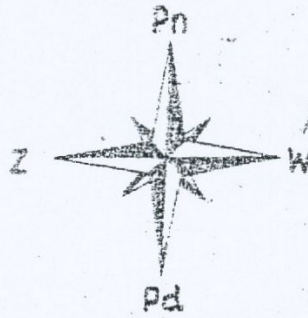
*Krzysztof Szewc*  
Zastępca Prezydenta

19.03.13


*h*

*g*

MIASTO  
PIŁA



Podziałka przybliż.



Uwaga: szerokości ulic nienaturalne i powiększone

Skala 1:10000

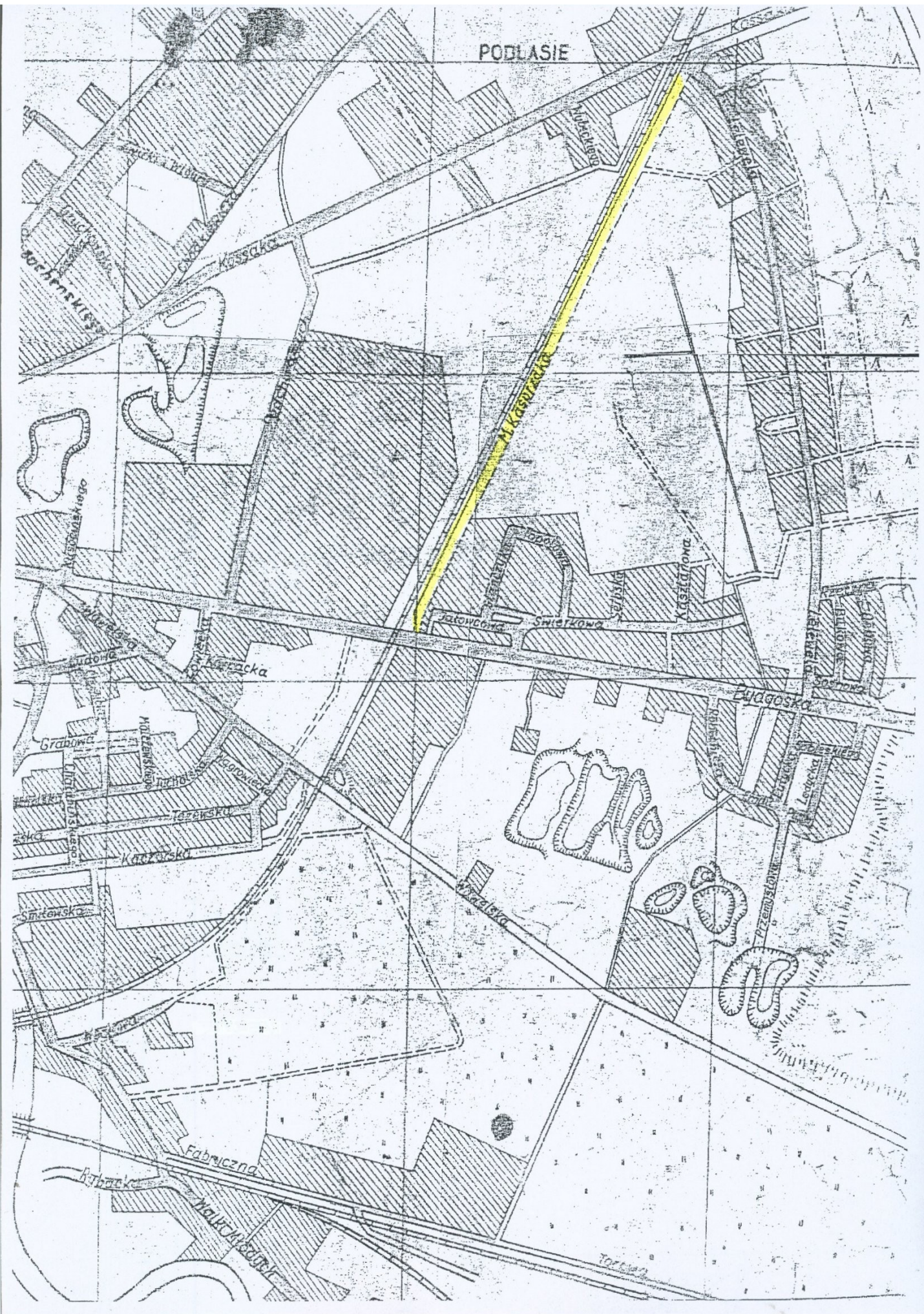
Wydanie M.R.N. (stycz. 1957r.) uzupełniono w 1964r.

ZAŁĄCZNIK DO WYKAZU ULIC

VERTE

Mitkajowa  
Tatrzańska  
Cieplice  
Rozłogi

PODLASIE



UCHWAŁA NR XX/83/82

Miejskiej Rady Narodowej w Pile z dnia 26.8.82.

Dotyczy: Nadania nazw nowoprojektowanych ulc.

Na podstawie art. 15 ust. 2 pkt 7 ustawy z dnia 25 stycznia 1958r. o radach narodowych /tekst jednolity/ Dz.U.Nr 26 poz. 139 z 1975r. z późniejszymi zmianami oraz wytycznych w sprawie nadania nazw ulicom i placom oraz numeracji nieruchomości stanowiących załącznik do Zarządzenia Ministra Gospodarki Komunalnej z dnia 28 czerwca 1968r. /M.P. Nr 30 poz. 197 z dnia 12 lipca 1968r./ Miejska Rada Narodowa w Pile po zasięgnięciu opinii Komisji Rozwoju Gospodarczego i Gospodarki Miejskiej uchwała co następuje:

§ 1

Zgodnie z wykonanym szkicem sytuacyjnym nadaje się nowoprojektowanym ulicą nazwę:

- ✓ 1. ul. Janusza Korczaka /szkic nr 17/ ✓
- ✓ 2. ul. Al. Lipowa /szkic nr 16/ ✓
- ✓ 3. ul. Klonowa /szkic nr 15/ ✓
- ✓ 4. ul. Akacjowa /szkic nr 14/ ✓
- ✓ 5. ul. Modrzewiowa /szkic nr 5/ ✓
- ✓ 6. ul. Jaworowa /szkic nr 3/ ✓
- ✓ 7. ul. Kalinowa /szkic nr 11/ ✓
- ✓ 8. ul. Jaśminowa /szkic nr 8/ ✓
- ✓ 9. ul. Wrzosowa /szkic nr 12/ ✓
- ✓ 10. ul. Bluszczowa /szkic nr 15/ ✓
- ✓ 11. ul. Miodowa /szkic nr 2/ ✓
- ✓ 12. ul. Jagodowa /szkic nr 1/ ✓
- ✓ 13. ul. Malinowa /szkic nr 10/ ✓
- ✓ 14. ul. Agrestowa /szkic nr 6/ ✓
- ✓ 15. ul. Ogrodowa /szkic nr 9/ ✓
- ✓ 16. ul. Załek /szkic nr 4/ ✓
- ✓ 17. ul. Henryka Wieniawskiego /szkic nr 4/ ✓
- ✓ 18. ul. Mieczysława Karłowicza /szkic nr 7/ ✓

Szkic sytuacyjny 16

