

A-V.6727.8.2013

21659



0000007307



Piła dnia 22 stycznia 2013r.

Gmina Piła

Pl. Staszica 10

64 - 920 Piła

URZĄD MIASTA PIŁY
Wydział Rozwoju i Formy Miejskiej

2013 -01- 23

WYPIS I WYRYS
z miejscowego planu zagospodarowania przestrzennego

Odpowiadając na wniosek znak: RFE.041.1.2011.SM z dnia 08 stycznia 2013r. informuję, że dla określonego na załączniku do wniosku obszaru stanowiącego działki oznaczone nr geodezyjnymi: 4/1, 8/67, 8/66, części działek nr 4/2, 4/3, 3/1 (obręb 08) oraz części działek nr 8/13, 210 i 211 (obr. 16), położonego w rejonie ul. Dąbrowskiego w Pile obowiązują ustalenia Uchwały Nr VI/52/11 Rady Miasta Piły z dnia 22 lutego 2011r. (ogłoszonej w Dz. Urz. Woj. Wlkp. Nr 93 z 2011r. poz. 1574) w sprawie miejscowego planu zagospodarowania przestrzennego miasta Piły w rejonie ulic Królowej Jadwigi i Dąbrowskiego. Zgodnie z rysunkiem stanowiącym integralną część uchwały, omawiany obszar stanowi obszary oznaczone symbolami:

- działka nr 4/1 i 8/67 (obr. 08) – teren **US/ZP**,
- działka nr 8/66 (obr. 08) oraz część działki nr 4/3 (obr. 08) – część obszaru oznaczonego **UE3**,
- części działek nr 4/2, 3/1(obr. 08), 8/13,210 i 211(obr. 16) – teren oznaczony symbolem **KD-D1**.

Ustalenia szczegółowe dla w/w obszarów brzmią:

- "/.../ §2.1. Na obszarze objętym planem nie występują:
- 1) obszary przestrzeni publicznej, o której mowa w przepisach o planowaniu i zagospodarowaniu przestrzennym;
 - 2) tereny podlegające ochronie ustalone na podstawie przepisów odrębnych, w tym tereny górnicze, narażone na niebezpieczeństwo powodzi oraz zagrożone osuwaniem się mas ziemnych;
 - 3) zabytki i dobra kultury współczesnej.
2. Na obszarze objętym planem występują:
- 1) zewidencjonowane stanowiska archeologiczne;
 - 2) obszar ochrony wód podziemnych.
3. Na obszarze objętym planem nie ustala się:
- 1) szczegółowych zasad i warunków scalania oraz ponownego podziału nieruchomości;
 - 2) szczególnych warunków zagospodarowania terenów oraz ograniczenia w użytkowaniu;
 - 3) sposobów i terminów tymczasowego zagospodarowania, urządzania i użytkowania terenów.

§3.1. Na obszarze objętym planem ustala się następujące przeznaczenie terenów:

- 1) teren zabudowy usługowej edukacji, oznaczenie na rysunku – UE;
- 2) teren sportu i rekreacji oraz zieleni urządzonej, ozn. na rysunku – US/ZP;
/.../
- 6) tereny komunikacji, obejmujące:
 - a) drogi dojazdowe, oznaczenie na rysunku – KD-D,/.../

2. Tereny o tym samym przeznaczeniu, lecz różnych zasadach zagospodarowania, oznaczone zostały dodatkowym symbolem cyfrowym.

3. Zgodnie z przepisami odrębnymi, dla terenów o których mowa w ust. 1 pkt 1 i pkt 4, ustalone zostały dopuszczalne poziomy hałasu w środowisku, w związku z tym wymienione tereny zalicza się do rodzaju terenów:

- a) zabudowy związanej ze stałym lub czasowym pobytem dzieci i młodzieży – teren zabudowy usługowej edukacji (UE),/.../

4. Na obszarze objętym planem nie lokalizuje się budowli o wysokości 50,0 m od poziomu terenu i wyższych, wymagających zgód wynikających z przepisów Prawa lotniczego, z wyłączeniem inwestycji celu publicznego z zakresu łączności publicznej.

§4. Na obszarze objętym planem obowiązują następujące oznaczenia graficzne, określone na rysunku:

- 1) linie rozgraniczające tereny o różnym przeznaczeniu lub różnych zasadach zagospodarowania, zgodne z ewidencją gruntów;
- 2) linie rozgraniczające tereny o różnym przeznaczeniu lub różnych zasadach zagospodarowania, niewystępujące w ewidencji gruntów;
- 3) maksymalne nieprzekraczalne linie zabudowy, dotyczące wszystkich budynków na wyznaczonym terenie oraz elementów zaliczanych do kubatury brutto budynku.

§5.1. Ochronę środowiska zapewnia się poprzez:

- 1) pełne techniczne uzbrojenie terenu, w tym zbiorowe zaopatrzenie w wodę i zbiorowy odbiór ścieków komunalnych oraz wód opadowych i roztopowych pochodzących z zanieczyszczonych powierzchni, w tym dróg i parkingów o trwałej nawierzchni, zgodnie z przepisami odrębnymi;
- 2) ustalenia dotyczące standardów zabudowy, w tym wskaźników powierzchni terenów biologicznie czynnych;
- 3) selektywny system zbierania odpadów oraz postępowanie zgodne z przepisami odrębnymi;
- 4) ochronę wyznaczonych terenów przed hałasem, zgodnie z przepisami odrębnymi.

2. Dla ochrony archeologicznego dziedzictwa kulturowego wymagane jest:

- 1) zgodnie z przepisami odrębnymi prowadzenie badań archeologicznych przy realizacji inwestycji związanych z zabudowaniem i zagospodarowaniem terenu;
- 2) uzyskanie pozwolenia Wielkopolskiego Wojewódzkiego Konserwatora Zabytków na prowadzenie badań archeologicznych, przed pozwoleniem na budowę.

§6.1. Teren zabudowy usługowej edukacji, o którym mowa w §3 ust. 1 pkt 1, obejmuje następujące wyodrębnione tereny istniejącego Zespołu Szkół:

/.../

- 3) teren oznaczony na rysunku UE3, stanowiący szkolny obszar sportowo-rekreacyjny.

2. Na terenach UE1 i UE3, w granicach maksymalnych nieprzekraczalnych linii zabudowy, ustala się:

- 1) zakaz nadbudowy istniejących budynków;
- 2) dopuszczalną rozbudowę istniejących budynków w poziomie, nieprzekraczającą 20% powierzchni zabudowy w dniu podjęcia uchwały;

3) dowolną powierzchnię terenów biologicznie czynnych, z obowiązkiem nasadzeń zieleni kształtującej funkcjonalny podział zagospodarowania terenów, w tym zwartej zieleni izolacyjnej od terenów zabudowy mieszkaniowej jednorodzinnej.

§7.1. Dla terenu sportu i rekreacji oraz zieleni urządzonej (US/ZP) ustala się podstawową funkcję rekreacyjną, w tym zieleni urządzonej oraz dopuszczalną realizację budowli sportowo-rekreacyjnych.

2. Teren, o którym mowa w ust. 1, musi być publicznie dostępny.

3. Na wyznaczonym terenie ustala się:

- 1) nakaz zachowania rzeźby terenu (skarpa), z zagospodarowaniem zieleni urządzonej oraz skanalizowanych ciągów pieszych;
- 2) możliwość realizacji „miasteczka ruchu drogowego” dla dzieci i młodzieży;
- 3) nakaz realizacji miejsc postojowych na terenie, zgodnie z §13 ust. 3 pkt 3;
- 4) dopuszczalną zabudowę jednym budynkiem obsługi, o ile wynikać to będzie z realizowanej funkcji, z zastosowaniem:
 - a) powierzchni zabudowy nieprzekraczającej 50% terenu ograniczonego maksymalnymi nieprzekraczalnymi liniami zabudowy,
 - b) wysokości budynku nieprzekraczającej 3,5 m od poziomu terenu dla budynku ze stropodachem płaskim i wysokości nieprzekraczającej 6,0 m od poziomu terenu dla budynku z dachem stromym,
 - c) dowolnej geometrii dachu;
- 5) powierzchnię terenu biologicznie czynnego nie mniejszą niż 40% wyznaczonego terenu.

/.../

§12. Powiązania zewnętrzne z podstawowym układem komunikacyjnym miasta zapewniają następujące drogi publiczne:

/.../

3) ul. Dąbrowskiego (droga dojazdowa KD-D i droga wewnętrzna – KDW), obsługująca teren UE3 oraz tereny istniejącej zabudowy mieszkaniowej poza obszarem planu.

§13.1. Tereny komunikacji, o których mowa w §3 ust. 1 pkt 6, wyznaczone na obszarze planu, obejmują:

1) drogi dojazdowe:

a) część ul. Dąbrowskiego, oznaczenie na rysunku KD-D1, /.../

2. Dla dróg dojazdowych, o których mowa w ust. 1 pkt 1, mają zastosowanie warunki techniczne, jakim powinny odpowiadać drogi publiczne i ich usytuowanie oraz określona w niniejszej uchwale obowiązująca zasada zjazdów.

3. Miejsca postojowe dla terenów wyznaczonych w planie zapewnia się następująco:

1) /.../

2) dla istniejącej zabudowy usługowej edukacji – zgodnie ze stanem istniejącym, na terenie drogi wewnętrznej z parkingiem (KDW/KP);

3) dla terenu usług sportu i rekreacji oraz zieleni urządzonej nie mniej niż 1 miejsce/500 m² zagospodarowanego terenu urządzeń sportowych.

§14.1. Dla wyznaczonego terenu obowiązują następujące zasady modernizacji, rozbudowy i budowy infrastruktury technicznej, w powiązaniach z istniejącymi sieciami:

1) zbiorowe zaopatrzenie w wodę – z miejskiej sieci wodociągowej;

- 2) zbiorowe odprowadzenie ścieków komunalnych – poprzez istniejące sieci kanalizacji sanitarnej;
 - 3) odprowadzenie wód opadowych i roztopowych:
 - a) z powierzchni o trwałej nawierzchni na terenie zabudowy usługowej edukacji oraz dróg i parkingów – poprzez istniejące sieci kanalizacji deszczowej, /.../
 - 4) zasilanie w energię elektryczną – z istniejącego systemu energetycznego;
 - 5) zaopatrzenie w energię ciepłą:
 - a) dla terenu zabudowy usługowej – z istniejących sieci zdalaczynnych z kotłowni KRKoszyce, /.../
 - 6) zasilanie w gaz – z istniejących sieci gazowych;
 - 7) obsługa telekomunikacyjna – poprzez istniejące systemy łączności oraz inne urządzenia łączności publicznej.
2. Istniejące uzbrojenie terenu zapewnia możliwość obsługi całego obszaru objętego planem i w związku z tym nie rozstrzyga się o sposobie realizacji zadań z zakresu infrastruktury technicznej, które należą do zadań własnych gminy.

§15.1. Gospodarowanie odpadami powstającymi na obszarze objętym planem nastąpi poprzez komunalny system odbioru odpadów, zgodnie z Planem gospodarki odpadami dla Gminy Piła oraz przepisami odrębnymi w tym zakresie.

2. Masy ziemne powstające w procesie inwestycyjnym zagospodarowania terenu będą miały charakter ograniczony i niepowodujący znacznych ich ilości, w związku z tym powinny być wykorzystane do ukształtowania powierzchni na terenie objętym inwestycją. /.../”

DYREKTOR
Biura Architektury
Henryk Gajdański

Załączniki:

nr 1 i 1a – kopia fragmentu rysunku miejscowego planu zagospodarowania przestrzennego miasta Piły w rejonie ulic Królowej Jadwigi i Dąbrowskiego obejmującego omawiany obszar oraz oznaczenia rysunku.

- a/a

Sprawę prowadzi
Inspektor W.A. Katarzyna Wysocka
tel. 668 238 429

AŁACZNIK NR 1
UCHWAŁY NR VI/52/11
RADY MIASTA PIŁY
DNIA 22 lutego 2011r.

UCHWAŁA OGŁOSZONA
W DZIENNIKU URZĘDOWYM
WOJEWÓDZTWA
ŚLĄSKO-POLSKIEGO
Z ... 93 ... poz. ... 1574 ...
DNIA ... 12. kwietnia. 2011r.

PRZEWOZNICZĄCY
Rady Miasta Piły
Rafał Cudziński

ul. Dąbrowskiego

KDW2

UE3

KD-D1

US/ZP

MN2

ul. Dąbrowskiego







Załącznik Nr 1
do planu z dnia 22.01.2013r.
Znak A-Y.6.727.8.2013

URZĄD MIASTA PIŁY
Wydział Architektury
164-920 PIŁA
Pl. St. Staszica 10
tel. (67) 210-42-51, fax (67) 212-34-28

SKALA 1:4000



OZNACZENIA GRAFICZNE:

-  granica uchwalenia planu
-  linie rozgraniczające tereny o różnym przeznaczeniu lub różnych zasadach zagospodarowania, zgodne z ewidencją gruntów
-  linie rozgraniczające tereny o różnym przeznaczeniu lub różnych zasadach zagospodarowania, niewystępujące w ewidencji gruntów
-  maksymalne nieprzekraczalne linie zabudowy
-  zasada zjazdów z pasa drogi dojazdowej
-  tereny mogące stanowić integralne części nieruchomości istniejąca zabudowa

— GRANICE OBSZARU OBJĘTEGO WYPISEM

PRZEZNACZENIE TERENÓW:

-  MN tereny zabudowy mieszkaniowej jednorodzinnej
-  UE tereny zabudowy usługowej edukacji
-  Z tereny zieleni naturalnej i urządzonej
-  US/ZP teren sportu i rekreacji oraz zieleni urządzonej
-  E teren istniejącej elektroenergetycznej stacji transformatorowej
-  KD-D tereny komunikacji;
-  KDW tereny dróg dojazdowych
-  KDW/KP tereny dróg wewnętrznych
-  KDWx teren drogi wewnętrznej z parkingiem
-  KDWx teren drogi pieszej

Załącznik Nr 1a
do pisma z dnia 22.01.2019
Znak A-V 6327.8.2019

URZĄD MIASTA PIŁY
Wydział Architektury
64-920 PIŁA
Pl. St. Staszica 10
tel. (67) 210-42-01, fax (67) 212-35-88

UKŁAD SEKCJI 402 224 ...

0832	0841	0842
------	------	------

MAPA ZASADNICZA
opracował: 1981/1982
WYDZIAŁ ARCHITECTURY GOSPODARSTWA
KRAJOWO-PLANOWEGO W PIŁY
ZAKŁAD TERENÓW I PRZ.

Wzrost	180
Waga	75
Temperatura ciała	36,6
Ciepota skóry	36,8
Ciepota jamy nosowej	37,2
Ciepota jamy ustnej	37,5
Ciepota j. prostej	37,8
Ciepota j. kręwej	38,0
Ciepota j. wyprostowanej	38,2
Ciepota j. zakrzywionej	38,5
Ciepota j. wyprostowanej	38,8
Ciepota j. zakrzywionej	39,0
Ciepota j. wyprostowanej	39,2
Ciepota j. zakrzywionej	39,5
Ciepota j. wyprostowanej	39,8
Ciepota j. zakrzywionej	40,0
Ciepota j. wyprostowanej	40,2
Ciepota j. zakrzywionej	40,5
Ciepota j. wyprostowanej	40,8
Ciepota j. zakrzywionej	41,0
Ciepota j. wyprostowanej	41,2
Ciepota j. zakrzywionej	41,5
Ciepota j. wyprostowanej	41,8
Ciepota j. zakrzywionej	42,0
Ciepota j. wyprostowanej	42,2
Ciepota j. zakrzywionej	42,5
Ciepota j. wyprostowanej	42,8
Ciepota j. zakrzywionej	43,0
Ciepota j. wyprostowanej	43,2
Ciepota j. zakrzywionej	43,5
Ciepota j. wyprostowanej	43,8
Ciepota j. zakrzywionej	44,0
Ciepota j. wyprostowanej	44,2
Ciepota j. zakrzywionej	44,5
Ciepota j. wyprostowanej	44,8
Ciepota j. zakrzywionej	45,0
Ciepota j. wyprostowanej	45,2
Ciepota j. zakrzywionej	45,5
Ciepota j. wyprostowanej	45,8
Ciepota j. zakrzywionej	46,0
Ciepota j. wyprostowanej	46,2
Ciepota j. zakrzywionej	46,5
Ciepota j. wyprostowanej	46,8
Ciepota j. zakrzywionej	47,0
Ciepota j. wyprostowanej	47,2
Ciepota j. zakrzywionej	47,5
Ciepota j. wyprostowanej	47,8
Ciepota j. zakrzywionej	48,0
Ciepota j. wyprostowanej	48,2
Ciepota j. zakrzywionej	48,5
Ciepota j. wyprostowanej	48,8
Ciepota j. zakrzywionej	49,0
Ciepota j. wyprostowanej	49,2
Ciepota j. zakrzywionej	49,5
Ciepota j. wyprostowanej	49,8
Ciepota j. zakrzywionej	50,0
Ciepota j. wyprostowanej	50,2
Ciepota j. zakrzywionej	50,5
Ciepota j. wyprostowanej	50,8
Ciepota j. zakrzywionej	51,0
Ciepota j. wyprostowanej	51,2
Ciepota j. zakrzywionej	51,5
Ciepota j. wyprostowanej	51,8
Ciepota j. zakrzywionej	52,0
Ciepota j. wyprostowanej	52,2
Ciepota j. zakrzywionej	52,5
Ciepota j. wyprostowanej	52,8
Ciepota j. zakrzywionej	53,0
Ciepota j. wyprostowanej	53,2
Ciepota j. zakrzywionej	53,5
Ciepota j. wyprostowanej	53,8
Ciepota j. zakrzywionej	54,0
Ciepota j. wyprostowanej	54,2
Ciepota j. zakrzywionej	54,5
Ciepota j. wyprostowanej	54,8
Ciepota j. zakrzywionej	55,0
Ciepota j. wyprostowanej	55,2
Ciepota j. zakrzywionej	55,5
Ciepota j. wyprostowanej	55,8
Ciepota j. zakrzywionej	56,0
Ciepota j. wyprostowanej	56,2
Ciepota j. zakrzywionej	56,5
Ciepota j. wyprostowanej	56,8
Ciepota j. zakrzywionej	57,0
Ciepota j. wyprostowanej	57,2
Ciepota j. zakrzywionej	57,5
Ciepota j. wyprostowanej	57,8
Ciepota j. zakrzywionej	58,0
Ciepota j. wyprostowanej	58,2
Ciepota j. zakrzywionej	58,5
Ciepota j. wyprostowanej	58,8
Ciepota j. zakrzywionej	59,0
Ciepota j. wyprostowanej	59,2
Ciepota j. zakrzywionej	59,5
Ciepota j. wyprostowanej	59,8
Ciepota j. zakrzywionej	60,0
Ciepota j. wyprostowanej	60,2
Ciepota j. zakrzywionej	60,5
Ciepota j. wyprostowanej	60,8
Ciepota j. zakrzywionej	61,0
Ciepota j. wyprostowanej	61,2
Ciepota j. zakrzywionej	61,5
Ciepota j. wyprostowanej	61,8
Ciepota j. zakrzywionej	62,0
Ciepota j. wyprostowanej	62,2
Ciepota j. zakrzywionej	62,5
Ciepota j. wyprostowanej	62,8
Ciepota j. zakrzywionej	63,0
Ciepota j. wyprostowanej	63,2
Ciepota j. zakrzywionej	63,5
Ciepota j. wyprostowanej	63,8
Ciepota j. zakrzywionej	64,0
Ciepota j. wyprostowanej	64,2
Ciepota j. zakrzywionej	64,5
Ciepota j. wyprostowanej	64,8
Ciepota j. zakrzywionej	65,0
Ciepota j. wyprostowanej	65,2
Ciepota j. zakrzywionej	65,5
Ciepota j. wyprostowanej	65,8
Ciepota j. zakrzywionej	66,0
Ciepota j. wyprostowanej	66,2
Ciepota j. zakrzywionej	66,5
Ciepota j. wyprostowanej	66,8
Ciepota j. zakrzywionej	67,0
Ciepota j. wyprostowanej	67,2
Ciepota j. zakrzywionej	67,5
Ciepota j. wyprostowanej	67,8
Ciepota j. zakrzywionej	68,0
Ciepota j. wyprostowanej	68,2
Ciepota j. zakrzywionej	68,5
Ciepota j. wyprostowanej	68,8
Ciepota j. zakrzywionej	69,0
Ciepota j. wyprostowanej	69,2
Ciepota j. zakrzywionej	69,5
Ciepota j. wyprostowanej	69,8
Ciepota j. zakrzywionej	70,0
Ciepota j. wyprostowanej	70,2
Ciepota j. zakrzywionej	70,5
Ciepota j. wyprostowanej	70,8
Ciepota j. zakrzywionej	71,0
Ciepota j. wyprostowanej	71,2
Ciepota j. zakrzywionej	71,5
Ciepota j. wyprostowanej	71,8
Ciepota j. zakrzywionej	72,0
Ciepota j. wyprostowanej	72,2
Ciepota j. zakrzywionej	72,5
Ciepota j. wyprostowanej	72,8
Ciepota j. zakrzywionej	73,0
Ciepota j. wyprostowanej	73,2
Ciepota j. zakrzywionej	73,5
Ciepota j. wyprostowanej	73,8
Ciepota j. zakrzywionej	74,0
Ciepota j. wyprostowanej	74,2
Ciepota j. zakrzywionej	74,5
Ciepota j. wyprostowanej	74,8
Ciepota j. zakrzywionej	75,0
Ciepota j. wyprostowanej	75,2
Ciepota j. zakrzywionej	75,5
Ciepota j. wyprostowanej	75,8
Ciepota j. zakrzywionej	76,0
Ciepota j. wyprostowanej	76,2
Ciepota j. zakrzywionej	76,5
Ciepota j. wyprostowanej	76,8
Ciepota j. zakrzywionej	77,0
Ciepota j. wyprostowanej	77,2
Ciepota j. zakrzywionej	77,5
Ciepota j. wyprostowanej	77,8
Ciepota j. zakrzywionej	78,0
Ciepota j. wyprostowanej	78,2
Ciepota j. zakrzywionej	78,5
Ciepota j. wyprostowanej	78,8
Ciepota j. zakrzywionej	79,0
Ciepota j. wyprostowanej	79,2
Ciepota j. zakrzywionej	79,5
Ciepota j. wyprostowanej	79,8
Ciepota j. zakrzywionej	80,0
Ciepota j. wyprostowanej	80,2
Ciepota j. zakrzywionej	80,5
Ciepota j. wyprostowanej	80,8
Ciepota j. zakrzywionej	81,0
Ciepota j. wyprostowanej	81,2
Ciepota j. zakrzywionej	81,5
Ciepota j. wyprostowanej	81,8
Ciepota j. zakrzywionej	82,0
Ciepota j. wyprostowanej	82,2
Ciepota j. zakrzywionej	82,5
Ciepota j. wyprostowanej	82,8
Ciepota j. zakrzywionej	83,0
Ciepota j. wyprostowanej	83,2
Ciepota j. zakrzywionej	83,5
Ciepota j. wyprostowanej	83,8
Ciepota j. zakrzywionej	84,0
Ciepota j. wyprostowanej	84,2
Ciepota j. zakrzywionej	84,5
Ciepota j. wyprostowanej	84,8
Ciepota j. zakrzywionej	85,0
Ciepota j. wyprostowanej	85,2
Ciepota j. zakrzywionej	85,5
Ciepota j. wyprostowanej	85,8
Ciepota j. zakrzywionej	86,0
Ciepota j. wyprostowanej	86,2
Ciepota j. zakrzywionej	86,5
Ciepota j. wyprostowanej	86,8
Ciepota j. zakrzywionej	87,0
Ciepota j. wyprostowanej	87,2
Ciepota j. zakrzywionej	87,5
Ciepota j. wyprostowanej	87,8
Ciepota j. zakrzywionej	88,0
Ciepota j. wyprostowanej	88,2
Ciepota j. zakrzywionej	88,5
Ciepota j. wyprostowanej	88,8
Ciepota j. zakrzywionej	89,0
Ciepota j. wyprostowanej	89,2
Ciepota j. zakrzywionej	89,5
Ciepota j. wyprostowanej	89,8
Ciepota j. zakrzywionej	90,0
Ciepota j. wyprostowanej	90,2
Ciepota j. zakrzywionej	90,5
Ciepota j. wyprostowanej	90,8
Ciepota j. zakrzywionej	91,0
Ciepota j. wyprostowanej	91,2
Ciepota j. zakrzywionej	91,5
Ciepota j. wyprostowanej	91,8
Ciepota j. zakrzywionej	92,0
Ciepota j. wyprostowanej	92,2
Ciepota j. zakrzywionej	92,5
Ciepota j. wyprostowanej	92,8
Ciepota j. zakrzywionej	93,0
Ciepota j. wyprostowanej	93,2
Ciepota j. zakrzywionej	93,5
Ciepota j. wyprostowanej	93,8
Ciepota j. zakrzywionej	94,0
Ciepota j. wyprostowanej	94,2
Ciepota j. zakrzywionej	94,5
Ciepota j. wyprostowanej	94,8
Ciepota j. zakrzywionej	95,0
Ciepota j. wyprostowanej	95,2
Ciepota j. zakrzywionej	95,5
Ciepota j. wyprostowanej	95,8
Ciepota j. zakrzywionej	96,0
Ciepota j. wyprostowanej	96,2
Ciepota j. zakrzywionej	96,5
Ciepota j. wyprostowanej	96,8
Ciepota j. zakrzywionej	97,0
Ciepota j. wyprostowanej	97,2
Ciepota j. zakrzywionej	97,5
Ciepota j. wyprostowanej	97,8
Ciepota j. zakrzywionej	98,0
Ciepota j. wyprostowanej	98,2
Ciepota j. zakrzywionej	98,5
Ciepota j. wyprostowanej	98,8
Ciepota j. zakrzywionej	99,0
Ciepota j. wyprostowanej	99,2
Ciepota j. zakrzywionej	99,5
Ciepota j. wyprostowanej	99,8
Ciepota j. zakrzywionej	100,0

13.01.2019