

OBWÓD GŁOSOWANIA NR 4

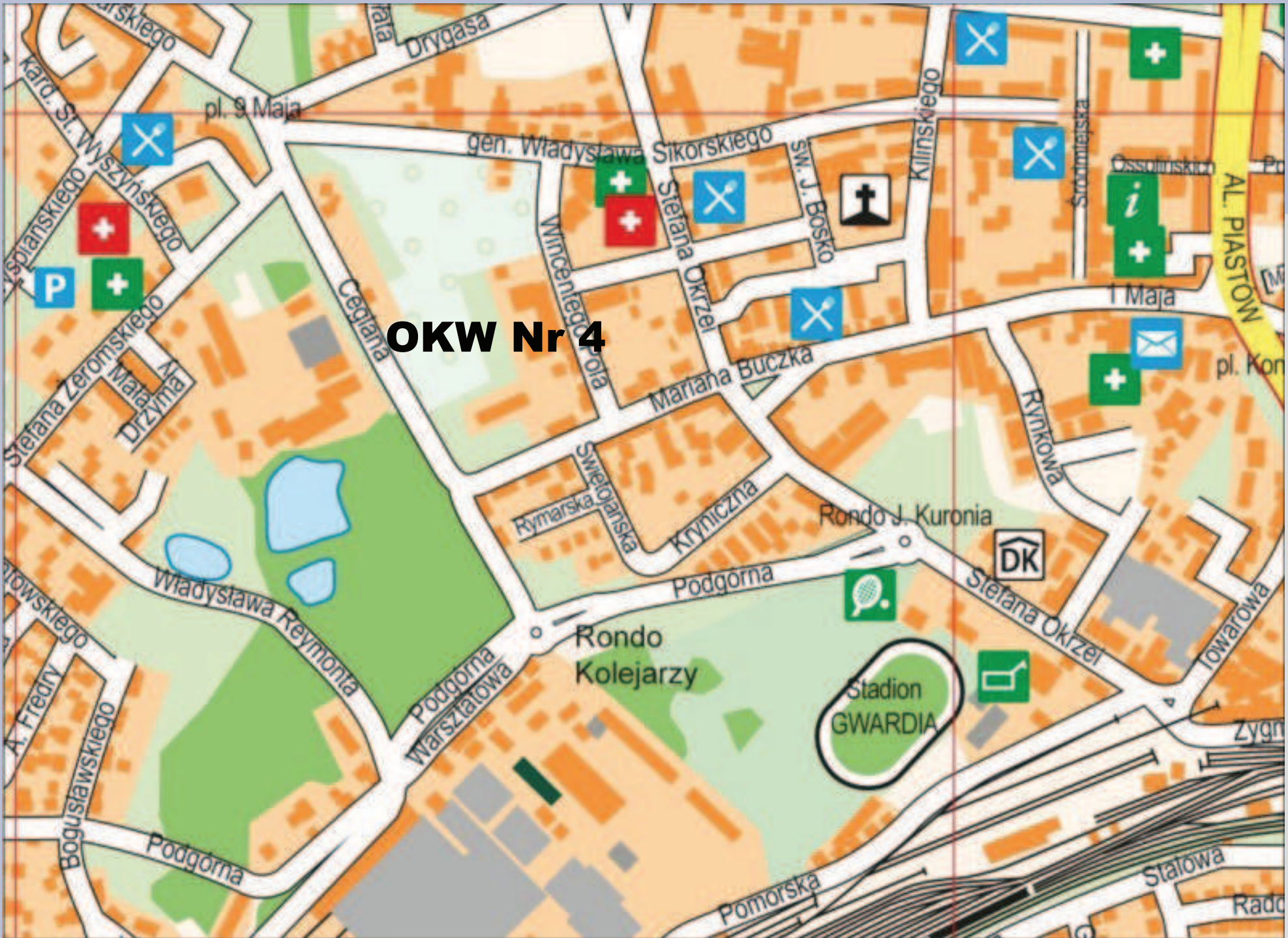
z siedzibą obwodowej komisji wyborczej w I Liceum Ogólnokształcącym
im. Marii Skłodowskiej-Curie, ul. Wincentego Pola 11



GRANICE OBWODU (ULICE):

1. 1- MAJA
2. BUCZKA
3. CEGLANA
4. KRYNICZNA
5. OKRZEI
6. PODGÓRNA
7. POMORSKA
8. RYMARSKA
9. RYNKOWA
10. ŚWIĘTOJAŃSKA
11. WINCENTEGO POLA

OKW Nr 4



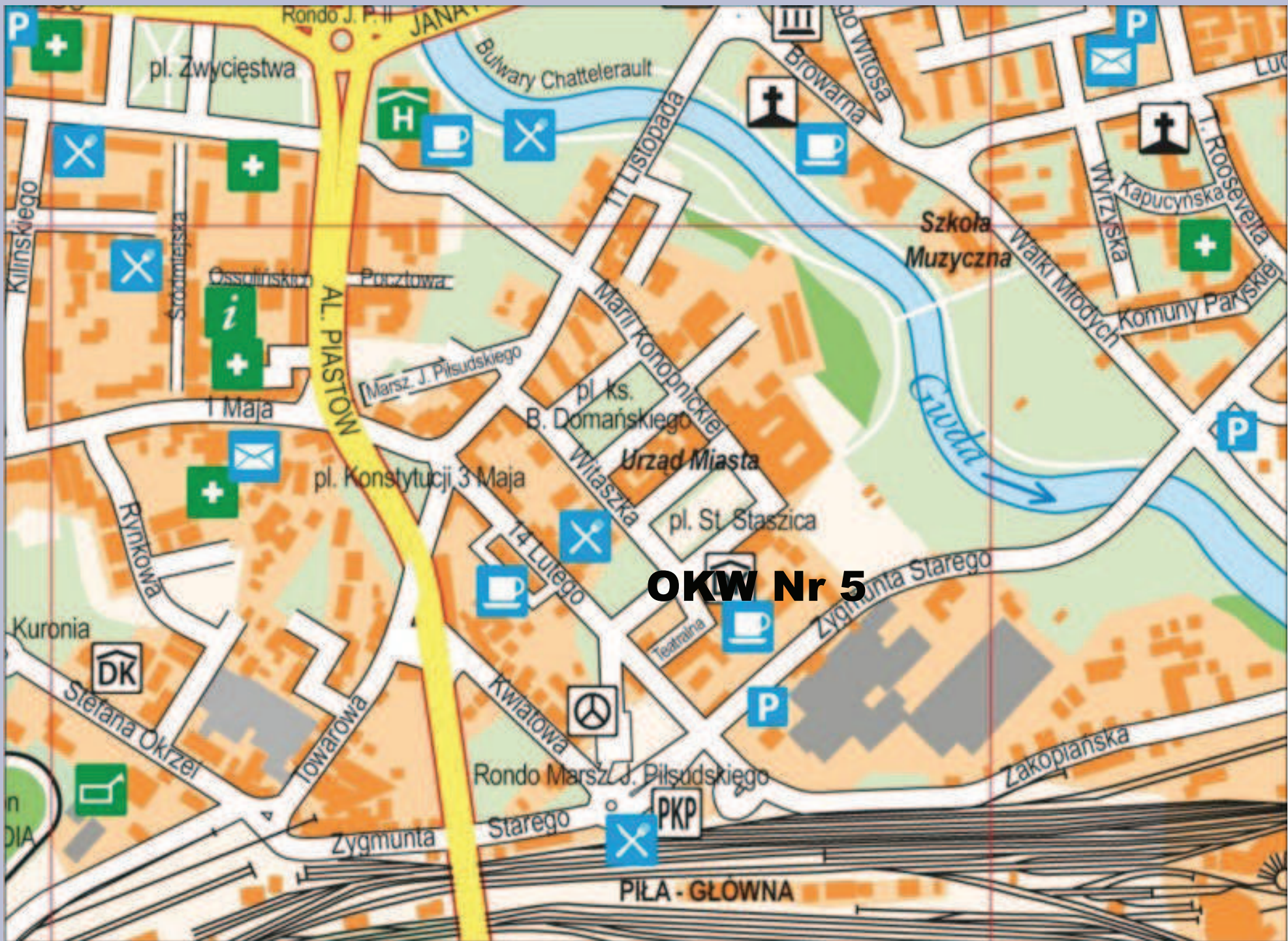
OBWÓD GŁOSOWANIA NR 5

z siedzibą obwodowej komisji wyborczej w Regionalnym Centrum Kultury
-Fabryka Emocji, pl. Staszica 1



GRANICE OBWODU (ULICE):

1. 11-GO LISTOPADA z wyłączeniem nr 40
2. KONOPNICKIEJ
3. PL. KONSTYTUCJI 3-GO MAJA
4. PL. KS. DR. BOLESŁAWA
DOMAŃSKIEGO
5. PL. STASZICA



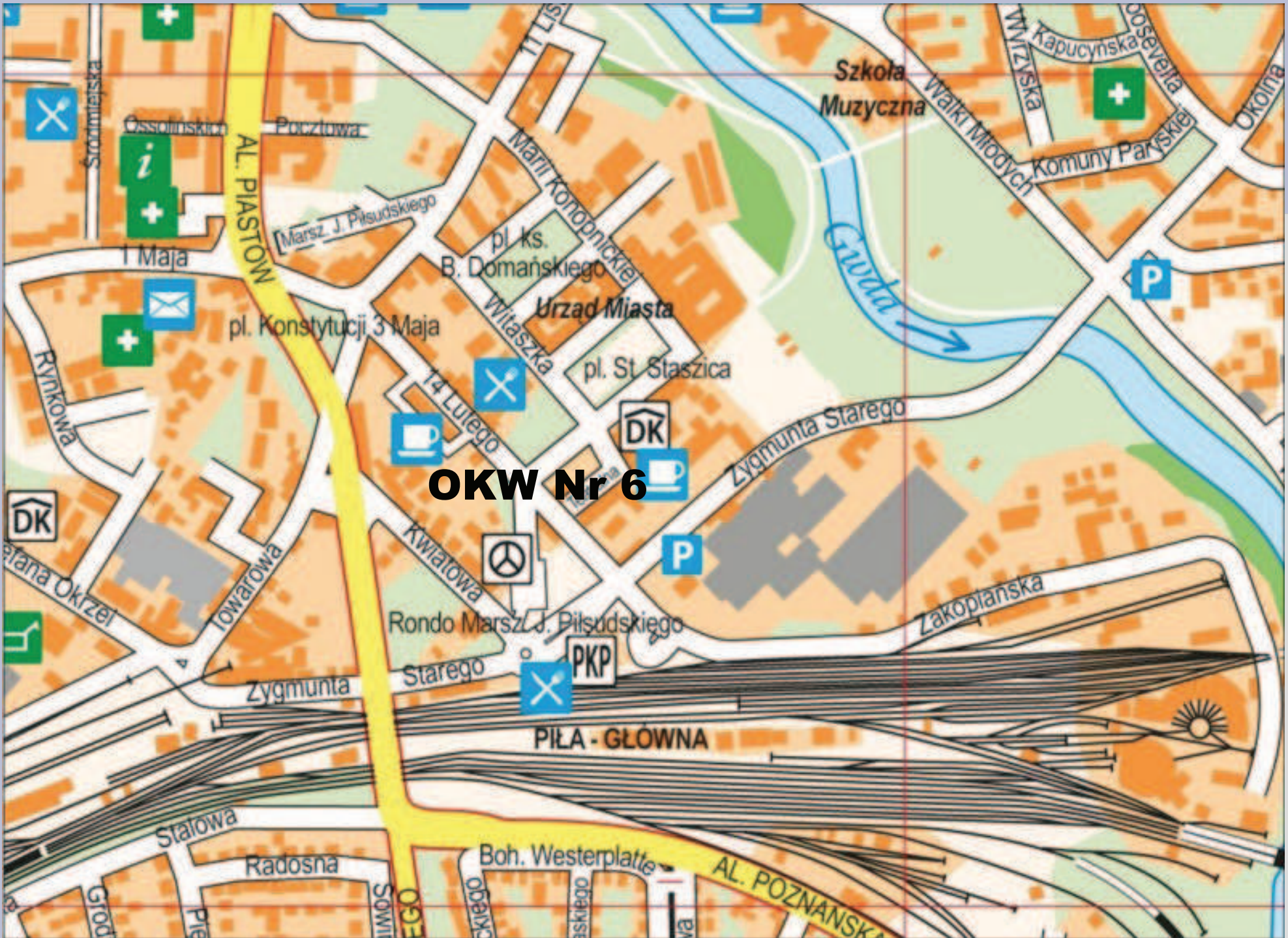
OBWÓD GŁOSOWANIA NR 6

z siedzibą obwodowej komisji wyborczej w Zespole Szkół
Ponadgimnazjalnych im. Komisji Edukacji Narodowej, ul. Teatralna 1



GRANICE OBWODU (ULICE):

1. 14 LUTEGO
2. DR. FRANCISZKA WITASZKA
3. DWORZEC OSOBOWY (miejsce adresowe)
4. KWIATOWA
5. MARSZAŁKA JÓZEFA PIŁSUDSKIEGO
6. TEATRALNA
7. TOWAROWA
8. ZAKOPIAŃSKA
9. ZYGMUNTA STAREGO



OKW Nr 6

UWAGA! WYKORZYSTANE W PREZENTACJI MAPKI STANOWIĄ WYŁĄCZNIE MATERIAŁ
POGLĄDOWY.

(źródło: Urząd Miasta Piły Miejska Pracownia Urbanistyczna)

**PREZENTACJĘ SPORZĄDZIŁ:
WYDZIAŁ ORGANIZACYJNO-PRAWNY**

Zatwierdził:

*Sekretarz Gminy Piła
/-/ Roman Szarzyński*